



HAL
open science

Les inondations en France du VI^e siècle au XIX^e siècle

M. Champion

► **To cite this version:**

| M. Champion. Les inondations en France du VI^e siècle au XIX^e siècle. 2002. hal-02580527

HAL Id: hal-02580527

<https://hal.inrae.fr/hal-02580527v1>

Submitted on 6 Jul 2023

HAL is a multi-disciplinary open access archive for the deposit and dissemination of scientific research documents, whether they are published or not. The documents may come from teaching and research institutions in France or abroad, or from public or private research centers.

L'archive ouverte pluridisciplinaire **HAL**, est destinée au dépôt et à la diffusion de documents scientifiques de niveau recherche, publiés ou non, émanant des établissements d'enseignement et de recherche français ou étrangers, des laboratoires publics ou privés.

Maurice Champion

LES INONDATIONS EN FRANCE du VI^e siècle à nos jours



Index

Note bibliographique de Denis Cœur

PUB 0000 8834

EAU

CEMAGREF
DOCUMENTATION
CLERMONT-FERRAND

NOTES BIBLIOGRAPHIQUES SUR L'AUTEUR

Alors que nos sociétés contemporaines découvrent chaque jour avec toujours plus d'étonnement, et parfois de crainte, leur grande vulnérabilité aux phénomènes naturels exceptionnels, la réédition de l'ouvrage de Maurice Champion doit être considérée comme une entreprise salutaire de mémoire. On ne connaît pas à ce jour, en effet, de travaux historiques comparables offrant une perspective chronologique et régionale aussi vaste sur la connaissance historique des inondations en France. Par nombre d'aspects, il reste donc aujourd'hui un outil de référence.

Mais en même temps, on comprend aisément que depuis sa parution, il y aura bientôt 150 ans, toute une série d'éléments demandent à être éclairés d'un jour nouveau. Nous ne parlons pas ici des événements qui se sont inévitablement succédé sur les cours d'eau français depuis un siècle et demi. Il faudra d'ailleurs peut-être imaginer plus tard une mise à jour. Nous voulons parler ici du contexte même dans lequel l'ouvrage a été conçu, contexte dont les ressorts aujourd'hui échappent à la lecture et peuvent par là même provoquer des interprétations erronées du contenu. Pour répondre aux attentes actuelles en matière d'information historique, qu'elles relèvent directement du monde scientifique - sciences sociales et sciences de la nature confondues -, qu'elles proviennent directement des gestionnaires du risque à la recherche de nouveaux outils de prévention, voire même du public, la réhabilitation de cette collection d'informations devrait à terme faire sienne les exigences scientifiques actuelles.

À y regarder de plus près plusieurs zones d'ombres apparaissent en effet à la lecture de l'ouvrage *Les Inondations en France du VI^e siècle à nos jours*. L'auteur tout d'abord, qui est-il ? Un historien des questions fluviales ? Le métier d'historien n'existait pas véritablement encore à l'époque. Quel regard a-t-il eu sur les informations qu'il a recherchées ? On reste surpris par la richesse des témoignages. Quelles ont été alors les méthodes utilisées sachant que les outils d'investigation dans les fonds d'archives étaient encore fort peu nombreux au milieu du XIX^e siècle ? Concrètement ensuite, comment M. Champion a-t-il pu en l'espace de cinq ou six années seulement procéder à la fois à la collecte critique d'un si grand nombre de témoignages à travers les nombreux dépôts d'archives et bibliothèques fran-

çais, et à leur mise en forme? On comprend aisément qu'il ne soit pas possible dans le cadre de la réédition d'un travail d'érudition de ce genre de pouvoir reprendre et vérifier l'ensemble de la collection d'informations rassemblées par l'auteur. Nous procéderons donc par une série d'éclairages, d'abord en direction du personnage, puis sur la composition de l'ouvrage lui-même.

1. - MAURICE CHAMPION (1824-1878): UN ÉRUDIT SANS HISTOIRE?

L'auteur des *Inondations en France depuis le VI^e siècle [...]*, n'était ni un historien au sens où on l'entend actuellement – ce n'était pas un universitaire –, encore moins un homme des sciences de la nature. Maurice Champion était ce que l'on appelait au XIX^e siècle un homme de lettres qui, même s'il appartient à plusieurs sociétés savantes, n'a jamais pu en faire profession. C'est néanmoins auprès d'un historien qu'il développa très tôt son goût pour l'érudition archivistique. À partir des années 1850, il oriente ses recherches sur le thème des inondations et des phénomènes naturels extraordinaires. Mais il reste un littérateur curieux, connu avant tout dans le milieu des sociétés savantes.

1.1 - Un homme de lettres

Maurice Champion naît à Paris le 29 mars 1824. De sa famille nous savons peu de chose. Il suit des études classiques, fait preuve très tôt de capacités d'écriture et obtient même la fin de sa formation une place de secrétaire auprès de l'historien Raymond Capefigue. Leur association durera une douzaine d'années. Il entre à son service au début des années 1840. R. Capefigue est alors principalement connu pour ses monographies de souverains français: Philippe Auguste (1829), Louis XIV (1837) ou Charlemagne (1842).

Il se rattache en cela au courant romantique souvent enclin aux tableaux de genre et fortement imprégné du mythe des origines médiévales de la nation. Mais la discipline historique connaît aussi au cours de la première moitié du XIX^e siècle des avancées méthodologiques certaines à travers notamment le renouveau de l'érudition (Augustin Thierry, Guizot, Sainte-Beuve). C'est aussi l'époque des premières grandes synthèses incarnées par les travaux de Michelet. Sans qu'on puisse dire

que des relations personnelles se soient établies entre eux, M. Champion se rattache au premier groupe, tradition érudite incarnée à partir des années 1830 par les sociétés savantes dont le nombre ne va cesser de croître en France. Concrètement, il est chargé par Capefigue de la plupart de ses enquêtes documentaires. Il parcourt pour cela la plupart des fonds d'archives et bibliothèques publics qui font à cette époque l'objet des premiers grands classements et inventaires (l'école des Chartes existe depuis 1821). D'un point de vue personnel, et en cette période d'épanouissement de la sensibilité romantique, notre auteur va trouver dans cette pratique la dimension pittoresque et curieuse que sa propre inspiration recherchait, et que d'autres vont trouver dans la nature ou dans l'exploration de l'âme humaine.

Littérateur curieux donc, il apprend ici à la fois à organiser la collecte de ses informations mais aussi à les mettre utilement en forme au service d'un patron exigeant. Les publications de Capefigue en rendent compte. Les années 1840 et le début des années 1850 sont les plus riches de sa carrière avec une quinzaine d'ouvrages en un peu plus de dix ans. On notera une importante étude sur les diplomates européens, de riches monographies de Louis XV et Louis XVI, des synthèses sur l'histoire de l'Église, la politique de la maison de Bourbon, etc. On ne peut s'empêcher de penser à l'important travail d'enquête mené dans l'ombre par d'autres mains. Ces travaux marquent aussi la fin de la collaboration directe de M. Champion. L'œuvre de Capefigue en sera directement affectée; à compter de 1855, il se spécialisera dans les monographies de femmes célèbres.

Conscient de la précarité de sa situation, M. Champion, comme bon nombre de ses contemporains en mal de reconnaissance, se présente aux multiples concours proposés par les académies parisiennes. En 1845 il postule à celui de l'Académie des Inscriptions et Belles Lettres avec une étude historiographique sur l'empereur Constantin. Il est remarqué par le jury. Deux ans plus tard, il intègre la Société des Gens de Lettres dont il sera secrétaire à la fin de sa vie. Homme de son temps, M. Champion avait lui aussi un goût prononcé pour les monographies. De ses enquêtes pour le *Louis XVI* de Capefigue, il tira notamment une étude sur le garde des sceaux Barentin (1844). Dans les années 1860-1870, il collabora encore à un certain nombre de grands dictionnaires biographiques (Michaud,

Vapereau). Mais ces activités littéraires se sont toujours faites en marge de sa vie professionnelle qu'il mène depuis 1847 au sein de la Compagnie des chemins de fer d'Orléans. C'est à cette époque qu'il découvre à travers l'actualité tout l'intérêt des recherches historiques sur les inondations fluviales.

1.2 - L'histoire des inondations, du curieux à l'utile

Homme de cabinet, M. Champion l'est avant tout, mais son esprit curieux est aussi ouvert sur les débats d'actualité. Les journaux des années 1840-1850 rendent très largement compte des différentes catastrophes naturelles qui frappent alors la France et l'Europe. Chez notre auteur comme chez d'autres avant lui, ces événements sont l'occasion de reprendre à son compte un vieux thème littéraire, celui de la cosmologie et des météores. Ses recherches sur ce sujet débudent dans les années 1850. Il entend innover. C'est là un autre trait caractéristique de notre personnage et aussi d'une époque où par ailleurs, nous l'avons vu, la science historique est en genèse entre littérature et érudition. Rassembler des témoignages pour faire acte de mémoire utile, voilà l'objectif affirmé. Les grandes inondations des mois de mai et juin 1856 décideront de son engagement.

Son premier texte sur la question, il le consacre plus particulièrement aux événements historiques intervenus sur le Rhône et la Loire. Il paraît dans le *Moniteur Universel* du 20 juillet 1856. M. Champion y énonce l'ambitieux programme de ce qui deviendra quelques années plus tard son œuvre maîtresse : [...] *Il n'est pas sans intérêt de rechercher dans l'histoire quels furent à d'autres époques les débordements mémorables [...] Cette question... offre un vif intérêt, une curieuse et émouvante suite d'événements restés enfouis dans les chartes, les chroniques, dans les documents contemporains de tous genres parvenus jusqu'à nous. Pour combler cette lacune d'érudition nationale, nous avons conçu le projet [...].* D'emblée il veut établir une démarcation méthodologique avec ce qui a pu précéder en insistant sur le retour aux textes originaux. [...] *En remontant aux sources historiques elles-mêmes, nous avons voulu donner non seulement des dates authentiques, mais encore des détails généralement peu connus.*

Les six volumes de son ouvrage référence paraissent entre 1858 et 1864. Ce travail lui vaut plusieurs nominations aux concours de l'Institut, et la Légion d'Honneur en 1865. On salue le remarquable travail d'enquête dans les archives et

bibliothèques. Mais ses objectifs ne sont pas ceux d'un homme de sciences ni d'un historien, encore moins d'un gestionnaire, ils restent ceux d'un collectionneur érudit. Il lui est ainsi bien difficile d'embrasser cet amoncellement de témoignages en un regard porteur de questionnements nouveaux. Son étude historiographique sur *La fin du monde et les comètes au point de vue historique et anecdotique* (1859) souligne encore les limites de sa démarche. Ce sera l'une des principales critiques faites par Michelet dans sa *Préface à l'Histoire de France* (1869) aux historiens de la première moitié du XIX^e siècle.

La vie relativement courte de M. Champion – il meurt à 54 ans en 1878 – l'a très certainement empêché d'évoluer, après ces premiers travaux sur les inondations, vers des recherches plus nourries des réalités phénoménologiques. Selon le biographe E. Glaeser, il aurait en effet eu le projet d'avancer dans cette voie en rassemblant les éléments d'un *Dictionnaire de l'hydrographie générale de la France* ainsi que d'une *Histoire des calamités publiques*. Cette alliance du cabinet érudit et du territoire n'a pas eu lieu. Elle aurait sans doute demandé à M. Champion de regarder aussi du côté des premières analyses de terrain engagées au même moment par les ingénieurs hydrologues. C'est sans doute la principale critique que l'on peut faire aujourd'hui à son ouvrage *Les Inondations en France...*

2 - LES INONDATIONS EN FRANCE..., UNE ENTREPRISE DE MÉMOIRE

Maurice Champion a eu conscience que son opiniâtre labeur allait avant tout être utile et reconnu par les générations à venir. En ce sens il n'a pas eu complètement raison puisque dès la sortie du premier volume son ouvrage fut plébiscité par l'ensemble de la presse mais surtout par l'administration centrale des Travaux Publics qui l'encouragea vivement à poursuivre son entreprise. Il faut dire que la sensibilité générale en France vis-à-vis des inondations était alors au comble. Les catastrophes se succédaient depuis une vingtaine d'années sur l'ensemble du territoire sans que la collectivité apparaisse capable de prévenir les fléaux. Il y avait mêlé dans l'opinion un double sentiment, à la fois celui d'une urgence des moyens à mettre en œuvre et, en même temps, un certain abattement teinté de crainte, sinon de peur, face à l'inefficacité des solutions proposées. Le sujet est en débat

bien au-delà des limites habituelles comme en témoigne *a posteriori*, la flambée des publications en tout genre diffusées à l'époque tant au niveau local que national. De ce point de vue, l'œuvre de Champion n'est qu'un ouvrage parmi beaucoup d'autres sur le thème, mais c'est un travail incomparable par son ampleur. Le sujet qui lui est proposé par l'actualité est pour lui un prétexte à la collection érudite et il entend s'en tenir à une *compilation exacte*. Paradoxalement, c'est aujourd'hui sur ce point que l'entreprise apparaît la plus fragile.

2.1 - Un travail incomparable

Ce qui frappe au premier abord c'est bien la richesse du contenu. À l'époque et depuis, on n'a pas fait mieux. Champion s'en expliquait dès son étude sur le Rhône¹. Stratégiquement, il oriente ensuite son enquête sur la Seine au passage de Paris. La forme choisie pour présenter ses résultats traduit indirectement les limites de sa recherche.

En proposant un tel travail notre auteur savait qu'il obtiendrait l'écoute sinon le soutien direct des autorités. Alors qu'il n'a pas encore achevé le volume 1, il prend l'initiative de contacter les hauts responsables du ministère des Travaux Publics. En réponse, le directeur général des Ponts et Chaussées, C. Franqueville, lui assure son soutien par une commande ferme de plusieurs centaines d'exemplaires et en lui adressant en sus une gratification financière personnelle. Le scénario se répéta à la sortie de chacun des quatre volumes suivants. M. Champion perçut au total quelque 2300 F, somme non négligeable pour l'époque. Outre les commandes du ministère des Travaux Publics, il put bientôt compter sur celles, moins nombreuses, du ministère de l'Intérieur et de la préfecture de police de Paris. C'est le panorama historique qui plut tout particulièrement aux administrateurs. Les cruels événements de 1856 étaient éclairés d'un nouveau jour.

La forme retenue pour l'ouvrage n'est pas anodine. Le dispositif général est monté comme un tableau qui se déploie par bassin hydrographique en pans chronologiques successifs, les 34 chapitres reprenant un découpage séculaire ou multiséculaire. Il semble bien qu'au départ M. Champion n'ait pas conçu de mener son enquête sur les cinq grands fleuves français. Ce qui

¹ *Recherches historiques sur les inondations du Rhône et de la Loire*, Paris, Imp. de Panckoucke, 1856.

l'intéressait c'était avant tout Paris. Son travail s'en ressent. Il est très inégal d'un bassin à l'autre, sans forcément qu'on puisse mettre cela au compte de l'inégalité documentaire réelle entre Paris et la province. En réalité, c'est au moment de la sortie du premier volume sur la Seine, en découvrant tout le bénéfice qu'il pouvait tirer de la poursuite de son travail - reconnaissance officielle, aide matérielle directe -, qu'il conçut le projet d'élargir son enquête aux bassins de la Loire, du Rhône puis de la Garonne et du Rhin. L'urgence dans laquelle il dut mener alors ses investigations dans des villes et régions qu'il connaissait mal et où il avait peu de relations, explique, en partie au moins, la relative faiblesse du nombre des témoignages collectés sur les deux derniers bassins, à peine trois chapitres chacun contre onze pour la Seine avec cinq pour la seule capitale, sept pour la Loire et sept autres pour le Rhône. Les bassins secondaires sont survolés en trois chapitres et la Corse n'est pas traitée.

Au texte principal, de la plume même de Champion, est associée dans chaque volume une riche collection de « pièces justificatives », reproductions de textes originaux. Pour l'historien actuel, ces documents joints, clairement référencés, sont particulièrement intéressants avant tout parce qu'ils permettent d'accéder directement et facilement à un grand nombre de témoignages d'époque.

Tableau 1 - Répartition des pièces justificatives par bassin

Bassins	Seine		Loire	Rhône	Garonne	Rhin	Autres	TOTAL
	Paris	Autre						
< 1500	10	0	2	3	0	0	1	16
XVI ^e s.	25	1	3	1	0	0	0	30
XVII ^e s.	28	4	6	5	1	0	0	44
XVIII ^e s.	28	24	35	16	11	6	23	143
1800-1859	13	6	25	31	8	5	11	99

Le tableau ci-dessus rend compte de la répartition par bassin de ces textes. Deux choses apparaissent clairement. La place tout d'abord des documents relatifs à Paris, près du tiers du total, la primauté, deuxièmement, des témoignages des XVIII^e et XIX^e siècles. Cette inégalité chronologique s'explique d'abord naturellement par l'accroissement général de la production des sources écrites depuis la fin du Moyen Age. Ces chiffres posent néanmoins un certain nombre de questions de fond que nous

reprendrons au moment d'aborder la manière dont l'auteur a investi les sources documentaires.

Deux autres ensembles viennent compléter le dispositif. L'insertion tout d'abord d'une riche bibliographie à la fin du second volume (520 références). Seuls les aspects relatifs à la science hydraulique sont négligés. On appréciera par contre la grande richesse des références à l'édition régionale à partir des années 1840, fort instructive pour aborder l'état de la mobilisation locale au cours des crises de 1840, 1846 ou 1856. Enfin, les notes de bas de page doivent être regardées avec grand intérêt pour juger du fond de l'enquête menée par M. Champion. En l'absence d'un état précis des sources, elles apparaissent comme l'une des clefs de voûte d'un ouvrage qui se veut avant tout une compilation sérieuse.

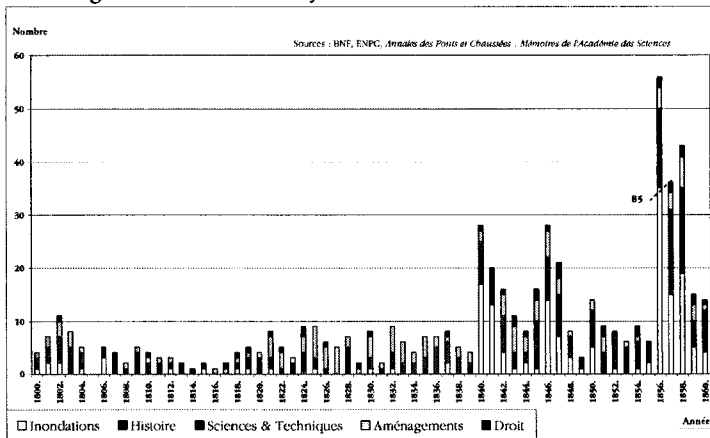
Un volume annexe présente la synthèse en quelque sorte de tout le travail en une série de tableaux récapitulatifs. Ceux-ci n'étaient pas prévus à l'origine et furent dressés suite aux remarques de l'Académie des Sciences alors que notre auteur concourait pour le prix de statistique 1862. On lui reprochait avant tout de ne pas avoir dépassé son travail de littérateur. Les quelques tableaux des hauteurs de crues insérés dans les quatre premiers volumes, seuls disponibles à l'époque, apparaissaient bien insuffisants. En même temps on reconnaissait *qu'il serait tout à fait impossible d'entreprendre de bonnes recherches statistiques sur les inondations sans construire au préalable cette vaste histoire locale [...] ²*. M. Champion se remit à la tâche et, entre 1863-1864, en marge du cinquième volume consacré au Rhin et aux bassins secondaires, établit les trois grands tableaux de synthèse formant le volume six. Ils restent fort utiles et permettent rapidement d'avoir une vue d'ensemble ou de mener une recherche détaillée avec une entrée soit par date, soit par bassin. Champion a complété cet outil d'un tableau hydrographique de la France et d'un index général (personne, lieu, matière). En fait, sa présentation des cours d'eau français est tirée de deux travaux parus au cours de la première moitié du XIX^e siècle, à savoir *L'Atlas hydrographique de l'Empire français...* de Gouy (1807) et surtout le *Dictionnaire hydrographique de la France* de Ravinet (1824). Il ne leur ajoute rien, si ce n'est une facilité de lecture. Au total, l'Académie reconnut certes l'intérêt de ces synthèses mais sans leur accorder un caractère statistique parti-

² *Comptes rendus de l'Académie des Sciences*, vol. LV, 1862, p. 941.

culier. Et il est vrai que notre auteur s'en tient à de simples récapitulatifs. Les tableaux p. 100-102, par exemple, présentent par bassin et par siècle la répartition mensuelle des inondations. Mais constituent tout au mieux une synthèse améliorée des tableaux précédents. Il ne s'agit pas là vraiment d'analyses statistiques.

Alors que M. Champion aurait sans doute pu tirer bien meilleur parti de son travail en cherchant à se rapprocher des sciences de l'ingénieur, en pleine émergence à l'époque.

Figure 1 - L'édition française sur les cours d'eau 1800-1860



Un certain nombre de spécialistes travaillaient déjà depuis un certain temps à l'étude des collections de données hydrométriques et sur les variations des maxima de crues. On connaissait depuis la fin XVIII^e début XIX^e siècle les recherches du Père Cotte sur le niveau de la Seine à Paris. Les débats sur la navigation intérieure, relancés entre les années 1820 et 1840, furent l'occasion d'études novatrices défendues notamment par Riche de Prony. À côté des travaux de ce dernier, on citera ceux par exemple de l'ingénieur des Ponts et Chaussées Benjamin Dausse chargé, dès la fin des années 1820, d'une *Statistique des Rivières de France*³. M. Champion connaissait l'existence d'une partie au moins de ces recherches, comme le rappelle sa bibliographie, mais il les aborde seulement

³ Parmi les nombreux travaux de M.-F.-B Dausse on citera sa *Statistique des variations du niveau de la Seine à Paris dans le cours des 49 années comprises de 1777 à 1825* (Paris, De Bracquenois Cosse et Appert, 1831) et son « Prix de statistique [...] pour le travail sur la statistique des principales rivières de France » (*Comptes rendus de l'Académie des Sciences*, t. X, 1840, p. 806 sq. et t. XI p. 60 sq.).

en tant que références documentaires et non en terme de contenu. Il croisera lui-même des ingénieurs au cours de sa collecte, mais impossible encore à l'histoire et à l'ingénierie fluviale de se rencontrer réellement sur le fond. Analyses croisées qui auraient permis à l'érudit de s'interroger sur la définition phénoménologique des événements au cours du temps et de porter ainsi un regard plus critique sur les sources historiques. Mais peut-on vraiment le lui reprocher? L'une et l'autre de ces disciplines étaient encore dans l'enfance au milieu du XIX^e siècle.

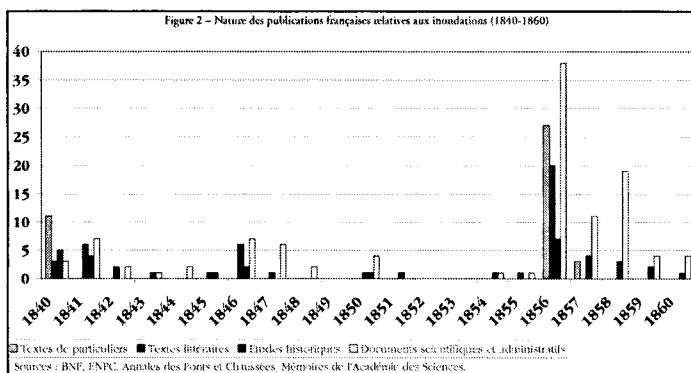
2.2 - Une curiosité éditoriale

Ainsi, le travail de M. Champion est moins le résultat d'une recherche scientifique programmée, au sens où on l'entend aujourd'hui, que le fruit d'un contexte historique particulier. Sur le terrain des inondations une longue série de phénomènes catastrophiques frappent le territoire français depuis la fin des années 1830 et culminent en quelque sorte avec les événements de mai-juin 1856. La succession des catastrophes sur les bassins du Rhône (Lyon, 1840), de la Loire (1846) puis de la plupart des cours d'eau en 1856, génère pour la première fois en France un débat public généralisé sur cette question en dépassant très largement les registres et clivages habituels. L'historiographie de l'époque en rend aujourd'hui directement compte.

En terme d'édition, c'est la première fois à cette échelle qu'on assiste à une aussi grande profusion de textes sur les inondations, témoins en tout genre du trouble qui s'est emparé à l'époque des esprits sur le sujet. La *Figure 1* présente un état chronologique général des publications françaises sur le thème des cours d'eau entre 1800 et 1860⁴. Avant 1840, le nombre de textes édités a rarement dépassé la dizaine par an. On notera un maximum sous l'Empire et surtout une période plus faste, allant du début des années 1820 jusqu'à la fin des années 1830, marquée par toute une série d'ouvrages et études relatifs à l'aménagement des cours d'eau. On assiste par ailleurs à une lente progression des études à caractère scientifique et technique. Le débat porte avant tout à cette époque sur la navigation intérieure (projets de lois de 1822, 1838). Des graves inondations de 1840, ce sont surtout celles survenues dans le bassin du Rhône

⁴ Ce graphique a été établi principalement à partir de l'Inventaire Général des imprimés de la Bibliothèque Nationale, de l'inventaire des imprimés de la bibliothèque de l'École Nationale des Ponts et Chaussées, et à partir du dépouillement des textes parus dans les *Annales des Ponts et Chaussées* entre 1831 et 1860 et dans les *Mémoires de l'Académie des Sciences* entre 1800 et 1860.

qui sont à l'origine du premier pic de publications. Leur nombre décline rapidement après 1841. Les choses se répètent à peu près à l'identique en 1846 après les événements intervenus cette fois sur la Loire. La crise générale de mai-juin 1856 sur les cours d'eau de la moitié sud de la France constitue un troisième temps paroxystique. Le nombre des publications consacrées strictement aux inondations atteint 85 en 1856, contre seulement 30 en 1840-41 et 21 en 1846-47. En y rajoutant les 34 autres textes parus sur le thème en 1857-58, on atteint près de 120 publications entre 1856 et 1858.



Le travail de M. Champion est à replacer dans ce contexte éditorial particulier (*Figure 2*). Souvent simples et laconiques récits d'événements, de nombreuses plaquettes rapportent des témoignages vécus par des particuliers, instituteurs, médecins et autres notables, avec de nombreux détails sur les dégâts, la mobilisation des secours, l'activité des responsables, les actes de bravoure, etc., accompagnés souvent de propositions de prévention. Entre 1856 et 1858, leur nombre (30) est précédé par celui des documents à caractère scientifique et administratif qui atteint presque 70. Deux autres catégories de publications peuvent être identifiées. La plus originale est sans doute la collection de documents à caractère littéraire, poèmes, chansons, pièces de théâtre ou romans. D'une dizaine seulement environ après chacun des épisodes de 1840 et 1846, leur nombre atteint 20 pour la seule année 1856. Les journaux ont largement contribué à leur diffusion.

Nous n'entrerons pas ici dans l'interprétation que l'on peut faire de cette fièvre éditoriale alors qu'au même moment le Second Empire contrôlait étroitement la presse et l'édition. On peut avoir une lecture politique des événements. Les crises fluviales à répétition offraient à l'État, et au premier de ses représentants, l'occasion d'apparaître comme providentiel. Les voyages et l'engagement de Napoléon III dans les vallées sinistrées de la Loire et du Rhône en juin 1856 peuvent être analysés dans ce sens. Ils seront l'occasion de multiplier les contacts directs avec « son » peuple et de jouer de son « affection » et de ses largesses personnelles. Dans cette fibre, mais sur un plan plus technique cette fois, on est en droit de se demander jusqu'à quel point l'intervention directe de l'empereur, à travers notamment sa fameuse lettre du 19 juillet 1856, largement relayée par les journaux de l'époque, n'a pas joué le rôle de catalyseur. On sait la place qu'elle occupe dans l'histoire de l'engagement de l'État en matière de lutte contre les inondations (lois de 1858, lois de 1860-1864, etc.). On connaît moins par contre le rôle qu'elle a pu jouer plus généralement dans l'opinion. Et ce d'autant plus naturellement que le thème des inondations ne semblait pas intéresser la censure officielle, du moins dans le sens où on l'attend habituellement. Les inondations furent sans doute l'un des rares sujets mettant directement en cause l'action de l'État dont on pouvait débattre et sur lequel chacun était invité à donner son avis.

Les études historiques sur les inondations y ont contribué. Certes modestement, mais on s'aperçoit que M. Champion ne fut ni le seul, ni le premier à aborder ce registre. Le plus ancien texte de ce genre dont nous gardons témoignage est une plaque parue vers 1800 à Angers sous la plume d'un certain Célestin Port.

Elle présente en une quinzaine de pages un tableau général des inondations du département du Maine-et-Loire depuis le VI^e siècle⁵. Dans les années 1830 un travail analogue est mené sur le Rhône et la Saône par Léonard Boitel⁶. D'une manière plus générale, avant 1840 les analyses historiques des cours d'eau s'attachent surtout à la navigation, aux ouvrages, peu aux phénomènes. L'année 1840 marque une nouvelle fois un tour-

⁵ PORT (C.), *Les Inondations dans le département de Maine-et-Loire: VI^e siècle – 1799*, Angers: impr. de Cosnier et Lachèse, (s. d.).

⁶ BOITEL (L.), *Inondations du Rhône et de la Saône à diverses époques*, Lyon, Les principaux libraires, 1840.

nant à la fois qualitatif et quantitatif qui se répétera en 1846 et surtout en 1856 (*Figures 1 et 2*). L'évocation du passé n'est plus évoquée désormais uniquement en terme technique comme c'était le cas depuis le XVIII^e siècle dans les rapports manuscrits des ingénieurs. Elle tend à prendre une place nouvelle dans le débat public. Sur le Rhône, on réédite L. Boitel, mais surtout, en 1856, deux ans avant le premier volume de l'ouvrage de M. Champion, Charles-Joseph Chambet fait paraître une notice historique fournie sur les inondations depuis le VI^e siècle⁷. Peut-être s'est-il inspiré d'ailleurs du premier article de Champion sur le sujet diffusé dans le *Moniteur Universel*. Quelques travaux similaires suivront sur d'autres rivières françaises du fait notamment d'érudits locaux⁸. On signalera à la même époque en Belgique le travail de Louis Torfs⁹ très comparable à celui des *Inondations en France*...

2.3 - Les limites d'une enquête historique sur les inondations

Concernant la manière dont notre auteur a mené son enquête, nous avons évoqué plus haut la relative rapidité de réalisation au regard de l'ampleur des sources documentaires potentiellement disponibles sur les cinq grands bassins hydrographiques. L'analyse des notes de bas de page permet d'éclairer un certain nombre d'aspects du travail de M. Champion vis-à-vis de ces sources tant en ce qui concerne le contenu que d'un point de vue méthodologique. Pour éclairer ces aspects, nous avons choisi de porter plus particulièrement notre attention sur les bassins de la Seine et du Rhône.

Premier constat, et de loin le plus important, si M. Champion nous livre un très grand nombre de témoignages originaux que ce soit directement dans son texte ou sous forme de « pièces justificatives », lui-même n'a paradoxalement que très peu manié l'archive. Il utilise avant tout des documents de

⁷ CHAMBET (Ch.-J.), *Les Inondations de Lyon, du Rhône et de la Saône en 1856, précédées d'une Notice historique sur les inondations de 580 jusqu'à nos jours*..., Paris et Lyon, Ballay et Conchon, 1856.

⁸ Comme, par exemple, pour la rivière Isère l'ouvrage de l'archiviste PILOT DE THOREY (J.-J.-A.), *Recherches sur les inondations de la vallée de l'Isère depuis 1219 jusqu'à nos jours*, Grenoble, Maisonville, 1857.

⁹ TORFS (Ch. L.), *Fastes des calamités publiques survenues dans les Pays-Bas et particulièrement en Belgique, depuis les temps les plus reculés jusqu'à nos jours*, Paris-Tournai, H. Casterman, 1859-1862.

seconde main tirés d'ouvrages déjà édités. Ce constat est plus particulièrement vrai pour la période antérieure à 1800. Nous avons dénombré environ 120 références de ce type pour le bassin de la Seine et 99 pour celui du Rhône. Les références à des documents d'archives manuscrits sont quasiment inexistantes. Les imprimés utilisés peuvent être classés en deux grandes catégories. On trouve tout d'abord les grandes collections de textes originaux sur l'histoire de France telles que les collections Guizot, Michaud et d'autres recueils d'annales et chroniques plus spécialisés en histoire religieuse ou urbaine par exemple. Le deuxième ensemble, de loin le plus important en nombre, est constitué d'ouvrages historiques d'érudition ou de référence concernant la France, une ville ou une région en particulier. On citera par exemple pour le XVI^e siècle *Les antiquités... de Paris* de Corrozet ou les *Annales de France* de Belleforest, pour le XVII^e siècle *Le théâtre des Antiquités de Paris* de Du Bruel ou encore *l'Histoire de l'abbaye de Saint-Denis* par Doublet. Ce sont les mines dans lesquelles vient puiser M. Champion. Il ne s'est vraisemblablement jamais plongé lui-même dans la lecture des textes médiévaux originaux.

Il est assez surprenant d'un point de vue méthodologique d'ailleurs que notre auteur n'ait pas pensé à dresser un état détaillé précis des sources sur lesquelles était fondée son enquête. Nous disposons bien d'un *Index bibliographique* à la fin de son deuxième volume, mais on s'aperçoit qu'il concerne avant tout la période postérieure à 1800 (*Tableau 2*) et ne correspond que rarement aux références contenues dans les notes de bas de page. On est en droit de s'interroger de ce point de vue sur la qualité du regard porté par notre auteur sur toute la période médiévale et sur une grande partie de l'époque moderne. Pour ne prendre qu'un exemple, nos recherches sur la rivière Isère nous ont amenés à identifier un certain nombre d'événements non répertoriés par M. Champion, une vingtaine au total entre 1600 et 1850. La raison principale tient avant tout aux sources documentaires mobilisées. En l'occurrence notre auteur n'en a utilisé qu'une seule, certes elle-même très documentée puisque menée à l'époque par un professionnel de l'archive, mais insuffisante au regard du nombre de témoignages réellement disponibles sur les inondations de l'Isère dans la plaine de Grenoble¹⁰. On peut ainsi estimer en terme de repérage d'évé-

¹⁰ Voir note n° 8. A titre indicatif, l'état des références disponibles sur l'Isère dans plaine de Grenoble forme une collection de dont la simple liste dépasse les quarante pages.

ment complète pour la Seine, la Loire ou encore le Rhône, elle demanderait à être précisée pour la Garonne ou le Rhin et à coup sûr pour tous les affluents secondaires.

Tableau 2 – Références bibliographiques données par M. Champion (t. II, p. CXXXV-CXCI)

Années	(1)	(2)	(3)	(4)	(5)	TOTAL
<1600	4		1			5
1600-1649	8		2		3	13
1650-1699	5	1			2	8
1700-1749	5	2	5		3	15
1750-1799	18	20	19		11	68
1800-1839	27	40	30	4	24	125
1840-1849	58	13	18	12	19	120
1850-1859*	104	7	21	15	19	166
TOTAL	229	83	95	31	82	520

(1)C – Inondations (description, dégâts, réparations, etc.)
(2)C – Canaux, rivères, navigation
(3)C – Hydrographie, hydrométrie, hydrologie, hydraulique, météorologie, etc.
(4)C – Débouement
(5)C – Divers (aspets juridiques, historiques, etc.)
1859 : année incomplète, seulement 5 documents référencés

Il serait néanmoins inexact de dire que notre auteur n'a consulté aucun document original. Il a parcouru lui-même d'abord un grand nombre de périodiques en tout genre. Nous avons dénombré pas moins de 36 publications différentes pour le bassin de la Seine et 27 pour celui du Rhône datées principalement de la première moitié du XIX^e siècle. Journaux ou revues à diffusion nationale ou locale, on peut y ajouter également les almanachs et autres annuaires. Un deuxième ensemble est constitué par les publications officielles comme le *Mercur de France* aux XVII^e-XVIII^e siècle, le *Journal des Débats* ou le *Moniteur Universel* au XIX^e siècle. À noter que ce dernier a l'avantage de proposer de nombreux extraits de journaux locaux. Ce qui a grandement facilité l'enquête régionale de notre auteur. Un dernier ensemble est constitué par les publications à caractère scientifique et technique comme les *Annales des Arts et Manufactures*, les *Annales des Ponts et Chaussées* ou les *Mémoires de l'Académie des Sciences*; ces deux dernières publications ont fait l'objet de nombreuses références de la part de M. Champion. D'une manière générale, il pouvait trouver à Paris la plupart de ces périodiques.

Il travailla pour cela dans la plupart des grandes bibliothèques de la capitale. À l'Arsenal ou à Sainte-Geneviève il consulte les collections d'édits et d'arrêts, à la Bibliothèque Nationale les recueils imprimés de manuscrits médiévaux (cf. *Collection Champagne*). On apprend aussi au détour des notes

son passage aux Archives Nationales pour la consultation du fonds des inondations, aujourd'hui conservé dans la sous-série F14. C'est le seul ensemble de manuscrits qu'il ait semble-t-il réellement investi, et plus particulièrement la correspondance des intendants préfets et ingénieurs avec le ministère. Il passa également à l'École des Ponts et Chaussées (cf. correspondance des ingénieurs avec les intendants) et aux archives de la ville de Paris (cf. registres de l'Hôtel de ville). Mais il en tira peu de choses.

Le travail en province s'avéra beaucoup plus délicat. Pour mener ses enquêtes à l'extérieur de Paris, M. Champion multiplia d'abord les contacts auprès d'un certain nombre de responsables de fonds d'archives départementaux et municipaux. Il s'appuya en partie pour cela sur le réseau des sociétés académiques. Il entretint ainsi plusieurs mois durant une correspondance fournie avec un certain nombre d'archivistes (Seine-et-Marne, Saône-et-Loire, Doubs, Vaucluse, etc.) et de bibliothécaires qui lui transmettaient les informations sous forme de résumés chronologiques manuscrits ou d'études locales imprimées. M. Champion se déplaça également à plusieurs reprises en région visiter les bibliothèques (Mâcon, Lyon, Avignon, etc.). Plus originale par contre est sa prise de contact avec un certain nombre de services locaux des Ponts et Chaussées. Nous avons vu plus haut qu'il bénéficia dès l'origine d'un soutien ministériel. Il rencontra par exemple l'ingénieur divisionnaire Kleitz au service de navigation du Rhône qui mit à sa disposition ses archives. M. Champion put ainsi disposer des principales études menées sur la vallée du Rhône depuis le début du XIX^e siècle. Sur la Seine il avait déjà travaillé directement dans les archives de l'inspection générale de la navigation. Mais sans une enquête élargie aux autres fonds d'archives locaux il ne pouvait pas espérer rééditer en province ce qu'il avait réussi pour la Seine en bénéficiant de l'acquis des nombreuses enquêtes érudites préexistantes sur l'histoire parisienne.

*

Le fait que notre auteur n'ait pas ressenti l'intérêt de joindre à son travail un état critique détaillé de ses sources traduit bien les limites de la méthodologie d'enquête. On ne peut certes lui en faire complètement le reproche. Les synthèses et critiques

qui se développeront autour du courant positiviste fin XIX^e permettront à la science historique de franchir une étape décisive dans ce domaine. En ce milieu du XIX^e siècle, l'érudition est d'une certaine manière encore orpheline de l'histoire. M. Champion n'a pu dépasser véritablement le stade de la monographie érudite sur un sujet très marqué par l'actualité. Derrière le riche foisonnement des témoignages, il lui est bien difficile d'élaborer de véritables analyses historiques propres en retour à éclairer et à donner un sens plus profond aux réalités de cette actualité. Pas de problématiques sur la réalité phénoménologique des événements (cf. variation climatique), pas d'analyse spécifique non plus de la relation particulière tissée au fil du temps entre la rivière et l'espace urbain alors que M. Champion détaille longuement les travaux d'endiguement à Paris. Les mêmes remarques pourraient être faites sur le versant de l'analyse politique ou de celui des aspects sociaux et culturels. On est en face en quelque sorte d'une chronique de batailles dont on ne connaîtrait pas vraiment les causes ni le sens général, encore moins l'intention des belligérants. La réalité scientifique de l'époque était bien loin des interrogations actuelles en matière de risque naturel. De cela M. Champion avait une certaine conscience et il reconnaissait volontiers les limites de son travail de compilation. Il espérait seulement que celui-ci prépare les synthèses et outils de l'avenir.

Denis Cœur
Octobre 2000

Références

Sources

- Archives Nationales, Fonds de la Légion d'Honneur: LH 476²⁷
- Bibliothèque Nationale de France, Catalogue Général des Imprimés
- Institut de France, Mémoires de l'Académie des Inscriptions et Belles Lettres
 - t. XXIII, 1868, p. 145-146
 - t. XXV, 1877, p. 189
- Comptes rendus de l'Académie des Sciences
 - t. LV, p. 941-942
 - t. LX, p. 255
- Dantes (A.), *Dictionnaire biographique [...] des hommes les plus remarquables [...]*, Paris, 1875.
- Glaeser (E.), *Biographie nationale des contemporains [...]*, Paris, 1878.
- Vapereau (L. G.), *Dictionnaire universel des contemporains [...]*, Paris, 6^e édition 1893.

Travaux publiés de M. Champion :

- *Mémoire autographe de M. de Barentin, chancelier et garde des sceaux, sur les derniers conseils du Roi Louis XVI, publié... et précédé d'une notice biographique*, Paris, Comptoir des imprimeurs réunis, 1844, XXXII-293 p.
- *Frédéric Soulié, sa vie et ses ouvrages, orné de son portrait et suivi des discours prononcés sur sa tombe par MM. Victor Hugo, Paul Lacroix et Antony Béroud*, Paris, Moquet, 1847, 48 p.
- *Recherches historiques sur les inondations du Rhône et de la Loire*, Paris, Imp. de Panckoucke, 1856, 19 p. (extrait du *Moniteur Universel* du 20 juillet 1856). Reprint Nîmes, C. Lacour, 1992.
- *Les inondations en France depuis le VI^e siècle jusqu'à nos jours. Recherches et documents [...]*, Paris, V. Dalmont & Dunod, 1858-

1864, 6 vol.,? XVI-244-CCXLV _ XVI-267-CC p. _ VIII-232-CCX-
LII p. _ 250-CCL p. _ VII-263-CLXXXIV p.? Tableaux & tables,
283 p.

• *La fin du monde et les comètes au point de vue historique et anecdotique*, Paris, A. Delahays, 1859, 188 p.

• [En collaboration], *L'habit d'Arlequin*, Paris, A. Faure, 1867.

LES
INONDATIONS
EN FRANCE
DEPUIS LE VI^e SIÈCLE JUSQU'A NOS JOURS.

Paris. — Imprimé par E. TÄENOR et C^e, 26, rue Racine.

LES
INONDATIONS
EN FRANCE

DEPUIS LE VI^e SIÈCLE JUSQU'A NOS JOURS.

RECHERCHES ET DOCUMENTS

CONTENANT

les Relations contemporaines,
les Actes administratifs, les Pièces officielles, etc., de toutes les époques :
avec détails historiques sur les quais, ponts,
digues, chaussées, levées, etc. ;

suivis de TABLEAUX SYNOPTIQUES par bassin,
de l'hydrographie générale de la France ;
et d'un INDEX BIBLIOGRAPHIQUE des ouvrages anciens
et modernes traitant de la matière,

PUBLIÉS, ANNOTÉS ET MIS EN ORDRE POUR SERVIR AUX ÉTUDES HISTORIQUES,
STATISTIQUES, SCIENTIFIQUES ET TOPOGRAPHIQUES DES INONDATIONS,

PAR

M. MAURICE CHAMPION.

Ouvrage qui a obtenu des mentions très-honorables à l'Institut
(Académie des Inscriptions et Belles-lettres et Académie des Sciences).

TOME SIXIÈME.

TABLEAUX STATISTIQUES ET HYDROGRAPHIQUES.
TABLES GÉNÉRALES

PARIS

DUNOD, ÉDITEUR,

Précédemment Carilian-Gœury et V^o Dalmont,
LIBRAIRE DES CORPS IMPÉRIAUX DES PONTS ET CHAUSSÉES ET DES MINES,
Quai des Augustins, n^o 49,

1864



TABLEAUX STATISTIQUES

DES

INONDATIONS EN FRANCE.

OBSERVATIONS.

Dans sa séance annuelle du 29 décembre 1862, l'Académie des Sciences a décerné aux quatre premiers volumes de notre ouvrage, une MENTION HONORABLE, dans le concours du prix de Statistique. Par l'organe de M. Bienaymé, rapporteur de la commission, l'Académie, tout en appréciant, en termes flatteurs, « ce grand travail », a fait cette remarque « *que le côté statistique proprement dit de la question n'y était pas traité spécialement, mais que sans nul doute, on pourrait en extraire bien des renseignements statistiques.* » — C'est pour répondre à cette pensée que nous avons cru devoir dresser les tableaux suivants; nous pensons qu'ils sont de nature offrir un intérêt réel pour les recherches statistiques sur les inondations.

NOTA.

Pour éviter des répétitions de chiffres et de noms semblables, ou l'abus du mot *dito*, on a employé le signe — qui a par conséquent la même signification que ce mot, dont il tient lieu dans toutes les colonnes.

Le guillemet (») représente une indication nulle, c'est-à-dire qu'il signifie absence de renseignement se rapportant à la colonne où il est placé.

TABLEAUX STATISTIQUES

DES INONDATIONS EN FRANCE.

Statistique chronologique.

DATES.		RIVIÈRES.	RÉSUMÉ HISTORIQUE. LIEUX INONDÉS.	Tomes.	Pages.
Années.	Mois ou Saisons.				
VI^e SIÈCLE.					
563	»	<i>Rhône</i>	Entre Genève et Seyssel.	III	486
572	»	<i>Loire</i>	La Touraine.	II	488
576	»	—	—	—	—
580	Octobre	<i>Rhône</i>	Lyon.	III	—
—	—	<i>Saône</i>	—	—	—
—	Automne	<i>Loire</i>	Haute-Loire.	II	489
—	—	<i>Allier</i>	La Limagne.	—	—
581	»	<i>Loire</i>	Tours.	—	—
—	»	<i>Cher</i>	—	—	—
582	Janvier	<i>Loire</i>	Sans désignation précise. Grandes pluies.	—	—
583	Février	<i>Seine</i>	Paris.	I	5
—	—	<i>Marne</i>	Sans désignation précise.	II	449
—	—	—	—	I	6
—	—	<i>Loire</i>	—	II	490
584	Septembre	<i>Seine</i>	Haute-Seine, Troyes.	—	43
585	»	<i>Loire</i>	Sans désignation précise. Grandes pluies.	—	490
—	»	<i>Rhône</i>	Arles.	III	—
587	Printemps	<i>Loire</i>	Sans désignation précise. Grandes pluies.	II	494
—	Octobre	—	—	—	—
588	»	»	La Bourgogne sans nom de rivières.	—	447
—	»	»	—	III	490
589	Mars-Avril	<i>Loire</i>	Tours. Grandes pluies.	II	494
590	Novembre	»	Sans nom de rivières. Grandes pluies.	—	492
—	»	<i>Rhin</i>	Sans désignation précise.	V	4
591	»	»	Sans nom de rivières. Grandes pluies.	II	492
VII^e SIÈCLE.					
607	»	<i>Rhin.</i>	Sans désignation précise.	V	4
628	»	<i>Seine.</i>	Rouen.	II	68

DATES.		RIVIÈRES.	RÉSUMÉ HISTORIQUE. LIEUX INONDÉS.	Tomes.	Pages.
Années.	Mois ou Saisons.				
VIII^e SIÈCLE.					
711	»	<i>Aisne.</i>	Sans désignation précise.	II	5
—	»	—	—	—	459
—	»	<i>Oise.</i>	—	—	5
—	»	—	—	—	459
752	Octobre	<i>Loire.</i>	Sancerre.	—	494
IX^e SIÈCLE.					
809	Janvier	»	Sans nom de rivières.	II	5
—	Décembre	<i>Loire</i>	Sans désignation précise.	—	494
815	»	<i>Rhin</i>	—	V	5
817	»	<i>Saône</i>	Tournus.	III	490
820	»	<i>Seine</i>	Sans désignation précise.	I	9
—	»	—	Sans nom de rivières.	II	5
821	»	<i>Seine</i>	Sans désignation précise.	I	9
—	»	<i>Rhin</i>	—	V	5
854	»	<i>Seine</i>	Paris	I	9
841	»	—	Sans désignation précise.	—	42
842	Septembre	—	—	—	—
846	»	—	Troyes.	II	43
—	Mai	<i>Yonne</i>	Auxerre.	—	447
852	Juin	<i>Loire</i>	Tours.	—	494
—	—	<i>Cher</i>	—	—	—
855	»	<i>Seine</i>	Troyes.	—	43
858	Mai	<i>Meuse</i>	Liège. Grandes pluies.	V	431
868	»	—	Sans nom de rivières.	—	6
878	»	<i>Tet</i>	Saint-André d'Exalada.	—	219
886	Févr.-Mars	<i>Seine</i>	Paris	I	42
—	»	—	Sans nom de rivières	II	494
—	»	<i>Rhin</i>	Parcours entier.	V	6
889	»	—	Sans désignation précise.	—	7
896	»	—	—	—	—
X^e SIÈCLE.					
900	»	<i>Oise</i>	Pontoise.	II	459
966	»	»	Sans nom de rivières.	—	5
991	»	<i>Rhin</i>	Sans désignation précise.	V	7

TABLEAUX STATISTIQUES DES INONDATIONS EN FRANCE.

5

DATES.		RIVIÈRES.	RÉSUMÉ HISTORIQUE. LIEUX INONDÉS.	Tomes.	Pages.
Années.	Mois ou Saisons.				
XI^e SIÈCLE.					
1003	Hiver	Loire	Crues générales. Grandes pluies	II	199
—	—	»	Débordement général des rivières.	—	—
1012	»	Rhin	Sans désignation. Grandes pluies.	V	7
1014	»	»	La mer à Dunkerque.	—	447
1029	»	Loire	Crue générale. Grandes pluies.	II	200
—	»	»	Débordement général des rivières.	—	—
1050	»	»	Sans nom de rivières.	—	5
1037	»	Loire	Sans désignation précise.	—	200
1042	»	»	La mer à Dunkerque.	V	447
1068	»	Sambre	Sans désignation précise.	—	434
XII^e SIÈCLE.					
1100	»	»	La mer à Dunkerque.	V	447
1109	»	»	Inondations générales. Grandes pluies.	II	6
—	»	»	La mer à Dunkerque.	V	447
1118	»	Meuse	Sans désignation précise.	—	434
1119	»	Seine	Paris. Grandes pluies.	I	43
—	»	—	Rouen.	II	69
1125	Hiver	»	Sans nom de rivières. Grandes neiges et grandes pluies.	I	44
—	»	»	La mer à Dunkerque.	V	447
1134	»	»	Sans nom de rivières.	II	6
—	»	Seine	La Normandie.	—	69
—	»	»	La mer en Flandre.	V	445
1135	»	»	La mer à Dunkerque.	—	447
1143	Hiver	»	Rivières du Nord, sans désignation.	—	432
1150	»	Loire	L'Anjou.	II	200
1151	»	Seine	La Normandie.	—	70
1159	Été	—	—	—	70
1167	»	»	La mer à Dunkerque.	V	447
1174	»	Loire	Sans désignation précise.	II	204
—	»	Yonne	Auxerre. Grandes pluies.	—	448
1175	Novembre	»	Sans nom de rivières.	I	44
—	Décembre	Seine	Sans désignation précise.	II	7
—	»	Aisne	—	—	7
—	»	—	—	—	459
1191	Mars	Seine	Grandes pluies.	—	70
1194	»	Oise	Clermont. Compiègne.	—	459
1195	»	Seine	Paris. Grandes pluies.	I	44
—	Mars	»	Grandes pluies.	II	70
1196	»	Rhône	Lyon. Pluies excessives.	III	494

DATES.		RIVIÈRES.	RÉSUMÉ HISTORIQUE. LIEUX INONDÉS.	Tomes.	Pages.
Années.	Mois ou Saisons.				
1196	Février	Yonne.	Auxerre	II	448
—	»	Saône.	Lyon	III	494
—	»	Seine.	Rouen.	II	70
1197	Mars	—	Paris. Pluies excessives.	I	45
—	»	Rhin.	L'Alsace. Strasbourg.	V	7
1198					
XIII^e SIÈCLE.					
1201	»	Epte	Gournay.	II	474
1206	Décembre	Seine	Paris. Grandes pluies.	I	46
—	—	—	Troyes	II	43
—	—	—	Rouen.	—	70
—	—	Yonne	Auxerre	—	149
1211	Octobre	Tarn	Montauban	IV	204
—	—	Tescou	—	—	—
—	—	Garonne	Muret près de Toulouse.	—	—
1212	»	»	La mer en Flandre.	V	445
1214	»	»	Bourg-d'Oisans.	III	492
1219	Septembre	Romanche	Grenoble.	—	—
—	—	Drac	—	—	—
—	—	Isère	—	—	—
1220	Mars-Avril	Seine	Paris. Fonte de neiges.	I	20
—	Été	—	Sans désignation précise. Grandes pluies.	—	—
—	Hiver	—	— Neiges et pluies.	—	24
1224	Avril-Août	Loire	La Touraine. Grandes pluies.	II	261
—	»	Moselle	Metz	V	8
—	Hiver	Hoyoux	Huy (Belgique).	—	432
1225	Hiver	Hoyoux	Huy (Belgique).	—	432
1226	Septembre	Rhône	Avignon	III	497
—	—	Durance	—	—	—
—	Hiver	Hoyoux	Huy. (Belgique).	V	432
1250	Hiver	Hoyoux	Huy. (Belgique).	V	432
1252	Décembre	Seine	Paris. Grandes pluies.	I	24
1253	»	—	—	—	23
1256	Décembre	Seine	—	—	24
1257	»	Meuse	Sans désignation.	V	432
1242	»	Seine	Paris	I	23
1245	»	Meuse	Verdun. Pluies.	V	433
1246	»	—	—	—	—
1258	Septembre	»	Sans nom de rivières, Inondation générale.	II	8
1260	»	Escaut	Cambrai	V	446
1264	»	Têt	Perpignan	—	249
1265	»	Yonne	Auxerre	II	449
1268	»	Rhin	Sans désignation précise	V	8
1270	Été	—	L'Alsace.	—	—
—	—	Ill	Herckheim.	—	—
1271	Septembre	Loire	Sans désignation précise	II	201
—	—	Gartempe	Montmorillon.	—	—

TABLEAUX STATISTIQUES DES INONDATIONS EN FRANCE.

7

DATES.		RIVIÈRES.	RÉSUMÉ HISTORIQUE. LIEUX INONDÉS.	Tomes.	Pages.
Années.	Mois ou Saisons.				
1274	Été.	Rhin	Sans désignation précise.	V	8
1275	»	—	Kehl.	—	—
1277	»	Ill	Ostheim, Colmar.	—	9
1280	Décembre	Seine	La Bourgogne.	II	8
—	—	—	Troyes.	—	14
—	—	Rhin	L'Alsace.	V	9
1281	Janvier	Seine	Paris.	I	27
—	—	—	Rouen.	II	70
—	—	—	Troyes.	—	44
—	—	Yonne	Auxerre.	II	120
—	»	Lauch	Soultz.	IV	9
—	Mai	Garonne	Toulouse.	IV	205
1285	»	»	La mer à Dunkerque.	V	447
1286	»	Rhin	Crue de débacle.	—	9
1289	Janvier	Ill	Herckheim.	—	40
1290	Décembre	Rhin	Sans désignation précise.	—	—
1295	»	—	Brisach.	—	—
1296	Décembre	Seine	Paris.	I	30
—	—	—	Troyes.	II	14
—	—	—	Rouen.	—	74

XIV^e SIÈCLE.

1502	Août	Rhin	Brisach, Bâle.	V	44
—	»	Meuse	Verdun.	—	433
1503	»	Rhin	Sans désignation précise.	—	42
1504	»	Lauch	Guebwiller.	—	42
1506	»	Seine.	Paris. Crue de débacle	I	32
—	Décembre	—	Troyes.	II	44
1509	»	Loire	Tours.	—	201
1510	Print. et été	Garonne	Toulouse.	IV	205
—	—	Tarn	Albi.	—	—
1511	Juin	»	Sans nom de rivières.	II	9
1514	»	»	Rivières de Lorraine.	V	44
1515	Avril-Juillet	Seine	Paris. Grandes pluies.	I	33
—	—	—	Troyes.	II	44
1522	»	»	La mer à Dunkerque.	V	447
1526	Hiver	Seine	Paris. Crue de débacle.	I	34
1533	»	Moselle	Metz.	V	45
—	»	Seille	Sans désignation.	—	433
—	»	Meuse	—	—	45
1534	»	»	La mer à Dunkerque.	—	447

DATES.		RIVIÈRES.	RÉSUMÉ HISTORIQUE. LIEUX INONDÉS.	Tomes.	Pages.
Années.	Mois ou Saisons.				
1538	»	<i>Rhône</i>	Avignon	III	198
1542	Févr.-Mars	<i>Seine</i>	Rouen	II	73
—	—	<i>Eure</i>	Chartres	—	477
—	—	<i>Rhône</i>	Avignon	III	498
—	—	<i>Durance</i>	—	—	—
1545	»	<i>Rhin</i>	Strasbourg.	V	45
1545	»	<i>Eure</i>	Chartres	II	477
—	»	<i>Rhône</i>	Avignon	III	498
1548	»	<i>Oise</i>	Le Valois	II	460
1552	»	<i>Rhône</i>	Avignon. Grandes pluies.	III	498
—	»	<i>Durance</i>	—	—	—
1553	Mai	<i>Rhône</i>	—	—	—
—	Août	<i>Escaut</i>	Tournay	V	445
1555	»	<i>Doubs</i>	Besançon.	III	498
1556	»	<i>Rhône</i>	Avignon	—	—
—	»	<i>Durance</i>	—	—	—
1557	»	»	La mer à Dunkerque.	V	447
1558	Novembre	<i>Durance</i>	Avignon	III	498
1562	Octobre	<i>Rhône</i>	—	—	—
—	»	<i>Durance</i>	—	—	—
1563	»	<i>Doubs</i>	Besançon.	—	499
—	»	»	La mer à Dunkerque.	V	447
1564	»	<i>Moselle</i>	Metz.	—	46
—	»	<i>Seille</i>	—	—	—
1565	»	<i>Escaut</i>	Valenciennes.	—	445
1566	Mai	<i>Eure</i>	Chartres	II	477
1567	»	»	La mer à Dunkerque.	V	447
1573	»	<i>Seine</i>	Paris	I	39
—	»	<i>Moselle</i>	Metz.	V	46
1574	»	<i>Seine</i>	Troyes.	II	45
—	Octobre	<i>Lez</i>	Montpellier.	V	229
—	Hiver	<i>Rhin</i>	L'Alsace	—	47
1575	»	<i>Rhône</i>	Avignon	III	499
—	»	<i>Seine</i>	Troyes.	II	45
1576	Novembre	<i>Rhône</i>	Avignon	III	499
—	»	<i>Seine</i>	Troyes.	II	45
—	»	»	La mer à Dunkerque.	V	447
1577	»	<i>Seine</i>	Troyes.	II	45
—	»	<i>Drac</i>	Grenoble.	III	499
1578	»	<i>Rhin</i>	Strasbourg	V	47
1584	Hiver	»	Inondations générales. Pluies excessives	I	40
—	»	»	—	II	9
1585	»	<i>Rhin</i>	Kehl. Grandes pluies.	V	47
1589	»	<i>Seine</i>	Troyes	II	45
—	»	<i>Loire</i>	Nevers	—	204
1590	»	<i>Rhin</i>	Rhinau.	V	47
1594	Hiver	»	Inondations générales. Grandes pluies.	I	9
—	»	»	—	II	40
—	»	»	—	II	9
—	»	<i>Rhin.</i>	Tiernheim près de Bulgau.	V	49

TABLEAUX STATISTIQUES DES INONDATIONS EN FRANCE.

9

DATES.		RIVIÈRES.	RÉSUMÉ HISTORIQUE. LIEUX INONDÉS.	Tomes.	Pages.
Années.	Mois ou Saisons.				
1399	Hiver	»	Sans nom de rivières. Grandes pluies.	II	9
—	»	Moselle.	Metz	V	49
XV^e SIÈCLE.					
1400	Mars-Avril.	Seine.	Paris et environs. Grandes pluies.	I	40
1401	»	—	—	—	44
1402	—	—	—	—	—
—	Mal	Moselle	Metz	V	20
1403	»	Saône	Mâcon.	III	204
—	»	»	La mer à Dunkerque.	V	447
1404	Printemps	»	Inondations générales. Pluies abondantes.	II	40
—	»	Loire	Le Berry. Grandes pluies	—	209
—	»	Doubs	Besançon.	III	204
—	»	Loue	—	—	—
—	»	Rhin	Sans désignation précise.	V	20
—	»	»	La mer à Dunkerque.	—	447
1405	Hiver	Garonne	Bordeaux. Débâcle	IV	206
—	Printemps	»	Inondations générales. Grandes pluies.	II	40
—	»	Grosne	Cluny.	III	202
1407	Février	Rhône	Vienne	—	203
—	»	Loire	Les Ponts-de-Cô.	II	209
—	»	Escaut	Valenciennes. Tournay. Neiges.	V	146
1408	Février	Seine	Paris. Crue de débâcle.	I	44
—	—	Oise	Senlis.	II	460
—	—	Thève	Royaumont	—	—
—	»	Rhône	Lyon	III	203
1409	Octobre	»	Sans nom de rivières. Le Dauphiné. Le Briançonnais. Césane.	—	—
1415	»	Escaut	Valenciennes. Tournay.	V	146
1414	»	»	Sans nom de rivières.	II	40
—	Févr.-Avr	Loire	Orléans. Nantes.	—	209
1415	Hiver	Seine	Paris	I	46
—	»	Rhin	L'Alsace	V	20
—	»	Ill	—	—	—
1418	»	Marne	Meaux.	II	450
—	»	Beuvronne	Claye.	—	—
1421	Décembre	Seine	Paris	I	46
—	—	Rhin	Sans désignation précise.	V	20
—	»	Moselle	Metz	—	—
—	»	»	La mer à Dunkerque.	—	447
—	»	Têt	Perpignan.	—	249
1422	Octobre	Saône	Mâcon.	III	204
—	»	Rhin	Strasbourg.	V	20
1425	Janvier	Seine	Paris. Crue de débâcle.	I	46

DATES.		RIVIÈRES.	RÉSUMÉ HISTORIQUE. LIEUX INONDÉS.	Tomes.	Pages.
Années.	Mois ou Saisons.				
1424	»	Rhin	L'Alsace.	V	24
1425	Juin	Garonne	Toulouse.	IV	206
1426	—	Seine	Paris.	I	47
—	»	Moselle	Metz.	V	21
1427	Juin	Seine	Paris et environs.	I	48
—	»	Loing	Montargis.	II	144
—	»	Doubs	Besauçon.	III	202
—	»	Loue	»	—	—
1428	Février	Loire	Orléans.	II	240
1429	—	—	—	—	—
1430	Octobre	Garonne	Agen.	IV	206
1432	Janvier	Seine	Paris. Crue de débâcle.	I	50
—	Mars.	—	—	—	51
1435	Novembre	Rhône	Avignon. Arles. Grandes pluies	III	203
—	—	Durance	—	—	—
—	»	Sorgue	—	—	—
—	»	Rhône	—	—	57
1454	»	Garonne	Toulouse.	IV	207
—	»	Moselle	Metz.	V	22
—	»	Seille	—	—	—
1455	Janvier	Seine	Paris.	I	52
—	»	Garonne	Agen.	IV	206
1456	»	Aude	Carcassonne.	V	224
1457	»	Seine	Troyes. Grandes pluies	II	45
—	Hiver	Oise	Sans désignation précise.	—	160
1458	»	Loire	L'Anjou.	—	240
—	»	Maine	Angers	—	—
—	»	Seine	Troyes. Grandes pluies	—	45
1459	Octobre	Loire	Orléans. Crue de débâcle.	—	214
1441	Septembre	Tarn	Montauban	IV	208
1442	Avril	Seine	Paris.	I	52
1444	Mai-Juin	Moselle.	Metz.	V	22
1455	—	—	—	—	—
—	»	Seille	—	—	—
—	»	Rhin	Strasbourg	—	23
1457	Hiver	Moselle	Metz. Neiges. Grandes pluies.	—	—
1458	»	Aisne	Le Soissonnais.	II	464
1460	»	Seine	Paris.	I	53
—	Juin	—	Haute-Seine.	II	45
1463	»	Marne	Claye, Saint-Maur-des-Fossés	—	450
—	»	Meuse	Liège.	V	133
1466	»	Aisne	Soissons.	II	164
—	»	Loire	Nevers.	—	244
—	Printemps	Moselle	Metz.	V	23
1468	»	—	La mer à Dunkerque.	—	147
1469	Mars	Moselle	Metz.	—	23
—	Août	Isère	Grenoble.	III	205
1470	—	Ill	Mulhouse. Ensisheim.	—	24
1471	Septembre	Rhône	Avignon.	III	206
—	—	Drac	Grenoble et environs.	—	207

TABLEAUX STATISTIQUES DES INONDATIONS EN FRANCE.

11

DATES.		RIVIÈRES.	RÉSUMÉ HISTORIQUE. LIEUX INONDÉS.	Tomes.	Pages.
Années.	Mois ou Saisons.				
1474	»	Loire	Nevers.	II	242
1476	Mars	Rhône	Lyon	III	240
1477	»	»	La mer à Dunkerque.	V	447
1480	Février	Seine	Paris. Crue de débâcle	I	53
—	—	—	Haute-Seine. Crue de débâcle.	II	45
—	—	Marne	Crue de débâcle.	—	—
—	—	—	—	—	450
—	—	Yonne	—	—	45
—	Juin	Rhin	L'Alsace	V	24
—	»	III.	Strasbourg	—	—
—	»	Bruche	—	—	26
—	Été	Moselle	Metz	—	25
1481	»	Loire	La Touraine et l'Anjou.	II	244
—	Juillet	Seine	Troyes.	—	47
1485	»	Garonne	Toulouse.	IV	208
—	Juillet	Moselle	Metz	V	27
1484	Janvier	Seine	Paris	I	54
—	Hiver	Moselle	Metz	V	28
1486	»	Loire	Nevers.	II	244
—	»	Nièvre	—	—	—
1489	Juillet	Rhin	Sans désignation précise.	V	29
1490	Hiver	Moselle	Metz. Pont-à-Mousson.	—	—
1491	—	—	—	—	30
1495	Janvier	Doubs	Besançon.	III	240
—	»	Loire	Nevers.	II	242
1496	Janvier	—	Saumur.	—	—
—	»	Rhône	Vienne.	III	244
—	»	Doubs	Besançon.	—	—
—	Hiver	Seine	Rouen.	II	75
—	Automne	—	—	—	76
—	Décembre	Rhin	Sans désignation précise.	V	30
1497	Janvier	Seine	Paris	I	54
—	»	Lot	Villeneuve	IV	208
—	Février	Moselle	Metz	V	30
1498	Décembre	Loire	Amboise	II	242
—	—	Arron	Blois	—	—
1499	»	Doubs	Besançon.	III	241

XVI^e SIÈCLE.

1500	Hiver	Moselle	Metz. Crue de débâcle.	V	32
—	—	Seille	—	—	—
1501	Juillet	Rhône	Lyon	III	242
1502	»	Seine	Paris	I	65

DATES.		RIVIÈRES.	RÉSUMÉ HISTORIQUE. LIEUX INONDÉS.	Tomes.	Pages.
Années.	Mois ou Saisons.				
1502	»	Loire	Nevers	II	542
—	Mars	Moselle	Metz	V	32
—	—	Seille	—	—	—
1505	»	Moselle	—	I	33
1505	»	Seine	Paris	I	66
—	Février	—	Rouen.	II	78
1506	»	Eure	Chartres	—	478
1507	»	—	—	—	—
1509	»	Seine	Paris	I	66
1511	Février	Vouzie	Provins	II	402
1512	»	Seine	Paris	I	66
—	Novembre	Arron	Blois	II	242
1515	»	»	La mer en Flandre.	V	446
1519	Mai.	Loire	Haute-Loire, Orléans .	IV	243
1522	Septembre	Tarn	Montauban	IV	208
—	—	Arèche	Le Vivarais	III	243
—	»	Armançon	Semur.	I	422
—	Novembre	Loire	Basse-Loire, L'Anjou .	—	—
—	—	Auron	Bourges	—	—
—	—	Suzon	Dijon	IV	24
1523	Janvier	Moselle	Metz.	V	35
—	—	Seille	—	—	—
—	Avril	Garonne	Toulouse.	IV	209
—	Juillet	Loire	L'Anjou.	II	244
1524	Février	Isère	Grenoble. Neiges et pluies.	III	243
—	»	Drac	—	—	—
—	»	Rhin	L'Alsace.	V	44
—	»	Ill.	—	—	—
1525	Août	Isère	Grenoble.	III	245
—	—	Drac	—	—	—
1526	Mars	Seine	Paris	II	47
—	Mai	Loire	L'Anjou.	—	244
—	—	Bièvre	Paris	I	236
—	»	Rhin	L'Alsace.	V	42
—	»	Ill	—	—	—
1527	Avril	Loire	La Touraine, L'Anjou, Orléans, Saumur .	II	245
—	—	Cher	Tours.	—	—
—	—	Seine	Paris	—	48
—	—	Bièvre	—	—	—
—	—	Loire	Sans désignation précise	—	—
1528	»	—	Decize.	—	246
1529	Mai	Seine	Troyes.	—	48
—	»	Rhin	L'Alsace.	V	42
—	»	Ill	—	—	—
—	»	»	La mer à Dunkerque	—	447
1530	»	Seine	Paris	II	48
—	»	—	Rouen.	—	246
—	»	Loire	Nevers, Orléans, Blois, Amboise, Tours. .	—	216
—	»	»	La mer en Flandre et en Hollande.	V	446

TABLEAUX STATISTIQUES DES INONDATIONS EN FRANCE.

15

DATES.		RIVIÈRES.	RÉSUMÉ HISTORIQUE. LIEUX INONDÉS.	Tomes.	Pages.
Années.	Mois ou Saisons.				
1531	Janvier	<i>Seine</i>	Paris	I	66
1532	»	<i>Escaut</i>	Cambrai	V	146
1535	Décembre	<i>Rhin</i>	L'Alsace.	—	42
—	»	<i>III</i>	—	—	—
1536	»	<i>Loire</i>	Nevers.	II	212
—	Décembre	<i>Garonne</i>	Toulouse.	IV	209
1539	Juin	<i>Seine</i>	Troyes.	II	48
1540	»	<i>Loire</i>	Nevers.	—	212
1541	Juin	<i>Seine</i>	Troyes.	—	49
—	Novembre	<i>Loire</i>	Orléans	—	216
—	»	<i>Meuse</i>	Liège	V	133
1542	Novembre	<i>Loire</i>	Orléans.	II	216
—	—	<i>Loiret</i>	—	—	—
—	—	<i>Garonne</i>	Toulouse.	IV	209
1543	Juillet	<i>Seine</i>	Troyes.	II	49
1544	Octobre	<i>Gère</i>	Vienna.	III	216
—	Novembre	<i>Rhône</i>	Avignon	—	215
—	—	<i>Durance</i>	—	—	—
1547	Décembre	<i>Seine</i>	Paris	I	67
—	»	<i>Yonne</i>	Sens	II	121
1548	Mai	<i>Loire</i>	L'Anjou, Saumur	—	216
—	—	<i>Maine</i>	Angers.	—	—
—	Novembre	<i>Rhône</i>	Avignon. Tarascon. Arles.	III	—
—	—	<i>Durance</i>	—	—	—
1550	Octobre	<i>Seine</i>	Troyes.	II	49
1555	Juin	—	—	—	—
—	»	<i>Rhin</i>	Sans désignation précise.	V	42
—	»	<i>Tét</i>	Perpignan.	—	219
1555	Octobre	<i>Seine</i>	Troyes.	II	26
—	»	<i>Yonne</i>	Sens	—	121
1556	Juin.-Juillet	<i>Rhin</i>	L'Alsace. Strasbourg.	V	42
—	—	<i>II</i>	—	—	—
1557	Janvier	<i>Eure</i>	Chartres	II	179
—	Septembre	<i>Rhône</i>	Avignon	III	218
—	Octobre	<i>Garonne</i>	Le Languedoc	IV	209
1559	»	<i>Aude</i>	Carcassonne.	V	224
1560	»	<i>Meuse</i>	Liège. Pluies.	—	133
1561	»	<i>Rhône</i>	Beucaire.	III	218
—	»	<i>Seine</i>	Troyes.	II	20
1562	Janvier	<i>Loire</i>	L'Anjou, Saumur	—	217
—	—	<i>Maine</i>	Angers.	—	—
—	Octobre	<i>Rhône</i>	Caderousse	III	219
1563	Février	<i>Aisne</i>	Soissons. Crue de débâcle	II	161
1564	—	<i>Seine</i>	Rouen.	—	78
1565	Févr.-Mars	—	Paris. Crue de débâcle.	I	68
—	Février	—	Troyes.	II	21
—	—	<i>Loire</i>	L'Anjou.	—	217
1565	—	<i>Voulzie</i>	Provins.	II	403
1566	Août	<i>Rhône</i>	Avignon	III	219

RECHERCHES ET DOCUMENTS SUR LES INONDATIONS.

DATES.		RIVIÈRES.	RÉSUMÉ HISTORIQUE. LIEUX INONDÉS.	Tomes.	Pages.
Années.	Mois ou Saisons.				
1566	Août	<i>Durance</i>	Avignon	III	249
—	Octobre	<i>Tarn</i>	Montauban. Moissac.	IV	240
1567	»	<i>Rhin</i>	Kehl.	V	43
—	»	<i>Loire</i>	Orléans. Tours.	II	247
—	»	<i>Loiret</i>	—	—	—
1569	»	<i>Cher</i>	Tours.	—	248
—	»	<i>Rhin</i>	L'Alsace	V	43
1570	»	<i>Ill</i>	—	—	—
—	Juin	<i>Vouzie</i>	Provins.	II	406
—	Décembre	<i>Seine</i>	Paris	I	69
—	—	<i>Loire</i>	L'Anjou	II	248
—	—	<i>Rhône</i>	Lyon. Bas-Rhône	III	249
—	—	<i>Saône</i>	—	—	—
—	—	<i>Doubs</i>	Besançon.	—	228
—	—	<i>Rhin</i>	Strasbourg	V	43
—	»	<i>Ill</i>	—	—	—
1574	Février	»	La mer à Dunkerque.	—	147
—	»	<i>Seine</i>	Paris	I	69
—	»	—	Rouen.	II	79
—	»	<i>Rhône</i>	Lyon	III	228
—	Printemps	<i>Doubs</i>	Besançon.	—	—
—	—	<i>Meuse</i>	Crue de débâcle.	V	134
—	—	<i>Ourthe</i>	—	—	—
—	—	<i>Vesdre</i>	—	—	—
—	»	<i>Escaut</i>	Valenciennes.	—	447
1573	Février	<i>Rhône</i>	Lyon. Crue de débâcle.	III	228
—	Juin.	<i>Loire</i>	L'Anjou	II	248
—	Décembre	<i>Vizezy</i>	Montbrison	—	249
1575	Janvier	<i>Garonne</i>	Bordeaux. Débâcle.	IV	219
—	—	<i>Seine</i>	Paris	I	69
—	»	<i>Escaut</i>	Tournay	V	148
—	»	<i>Bièvre</i>	Paris.	I	237
—	»	<i>Mayne</i>	Meaux.	II	150
—	Octobre	<i>Rhône</i>	Beaucaire.	III	229
—	Février	<i>Gère</i>	Vienne.	—	—
1574	Décembre	<i>Garonne</i>	La Guienne	IV	240
—	»	<i>Rhin</i>	Strasbourg	V	43
—	»	<i>Ill</i>	—	—	—
1576	Janvier	<i>Loire</i>	Le Maine et l'Anjou.	II	248
1577	»	<i>Hoyoux</i>	Huy. (Belgique).	V	134
1578	»	<i>Rhône</i>	Bas-Rhône. Aiguesmortes.	III	231
1579	Janvier	<i>Loire</i>	La Touraine et l'Anjou	II	248
—	—	<i>Maine</i>	Angers.	—	—
—	Février	<i>Seine</i>	Haute-Seine. Nogent. Paris	—	24
—	»	<i>Rhône</i>	Bas-Rhône.	III	234
—	»	<i>Bièvre</i>	Paris	I	237
—	»	<i>Eure</i>	Chartres	II	479
—	»	<i>Isère</i>	Grenoble.	III	229
1580	»	<i>Loire</i>	Orléans.	II	249

DATES.		RIVIÈRES.	RÉSUMÉ HISTORIQUE. LIEUX INONDÉS.	Tomes.	Pages.
Années.	Mois ou Saisons.				
1580	Août	<i>Rhône</i>	Avignon. Beaucaire. Arles	III	230
—	»	<i>Rhin</i>	L'Alsace.	V	43
—	»	<i>Ill</i>	—	—	—
1581	Janv.-Févr	<i>Rhône</i>	Avignon	III	234
—	—	<i>Durance</i>	—	—	—
1582	Novembre	<i>Seine</i>	Paris. Grandes pluies	I	69
—	—	—	Haute-Seine. Troyes. Nogent.	II	22
1585	Janvier	—	Paris. Grandes pluies	I	69
—	Mars	—	—	—	70
—	—	<i>Rhône</i>	Arles. La Camargue	III	234
—	Août	<i>Aude</i>	Carcassonne.	V	224
1584	»	<i>Rhin</i>	L'Alsace	—	43
—	»	<i>Ill</i>	—	—	—
1585	Septembre	<i>Loire.</i>	Decize.	II	220
—	»	<i>Meurthe</i>	Deneuvre.	V	43
1586	Mars.	<i>Seine</i>	Troyes.	II	24
—	Mai-Juin.	—	—	—	—
—	Septembre	<i>Loire</i>	Inondation générale.	—	224
—	—	<i>Loiret</i>	Orléans	—	—
—	—	<i>Rhône</i>	Avignon	III	234
1587	»	<i>Rhin</i>	L'Alsace	V	44
—	»	<i>Ill</i>	—	—	—
—	»	<i>Rhin</i>	—	—	—
—	»	<i>Ill</i>	—	—	—
—	Novembre	<i>Gère</i>	Vienne.	III	232
1589	»	<i>Marne</i>	Meaux.	II	454
—	Juin	<i>Maine</i>	Angers.	—	222
1590	»	<i>Lunain</i>	Lorrez-le-Bocage.	—	444
—	»	<i>Rhône</i>	Avignon.	III	234
1591	Janvier	<i>Seine</i>	Paris.	I	70
—	Juillet	<i>Yonne</i>	Sens.	II	422
—	—	<i>Maine</i>	Angers.	—	224
—	»	<i>Oise</i>	Pontoise.	—	462
1593	»	<i>Aisne</i>	Soissons	—	—
1594	Juin-Juillet	<i>Marne</i>	Meaux.	—	454
1595	Févr.-Mars	<i>Moselle</i>	Remiremont.	V	44
—	Mars.	<i>Seine</i>	Paris	I	70
—	Juin-Juillet	—	Troyes. Grandes pluies.	II	24
—	»	<i>Marne</i>	Laguy.	—	454
1597	»	<i>Garonne</i>	Toulouse. Grandes pluies.	IV	240
1598	Janvier	—	—	—	—
—	—	<i>Maine</i>	Angers.	II	222
1599	Mars	<i>Lot</i>	Villeneuve.	IV	244
—	Printemps	<i>Garonne</i>	Toulouse. Agen.	—	240
—	—	<i>Lers</i>	Montaudran	—	—

DATES.		RIVIÈRES.	RÉSUMÉ HISTORIQUE. LIEUX INONDÉS.	Tomes.	Pages.
Années.	Mois ou Saisons.				
XVII^e SIÈCLE.					
1601	»	Rhin	Kehl.	V	46
1602	Septembre	Saône	Chalon. Mâcon. Lyon.	IV	7
—	»	Rhône	Avignon.	—	8
1604	Mai	—	—	—	9
—	—	Durance	—	—	—
—	—	Doubs	Besançon.	—	—
1605	Août	Garonne	Alais.	—	44
—	Décembre	Rhône	Avignon.	—	—
—	»	»	La mer à Dunkerque.	V	447
1606	—	Sorgue	Avignon	IV	44
—	Janvier	Maine	Angers.	II	225
—	Juin-Juillet	Doubs	Besançon.	IV	44
—	—	Loue	»	—	—
1607	Décembre	Voulzie	Provins.	II	442
—	—	Aisne	Le Valois.	—	462
—	—	Oise	—	—	—
1608	»	Seine	Haute-Seine. Crue de débacle.	—	25
—	»	—	Rouen.	—	79
—	»	Marne	Neiges. Crue de débacle.	—	452
—	»	Doubs	Besançon.	IV	44
—	»	Loue	»	—	—
—	Février	Saône	Lyon. Débacle.	—	42
—	Mars	Loire	Orléans. Débacle.	II	225
—	Juin	Maine	Angers.	—	226
—	Octobre	Loire	Cours entier.	—	—
—	—	Maine	Angers.	—	—
—	Novembre	Loire	Les Ponts-de-Cé.	—	226
1609	»	Doubs	Besançon.	IV	44
—	»	Loue	»	—	—
—	Novembre	Turn	Albi.	—	244
—	—	Escaut	Tournay, Anvers. Pluies.	V	448
1610	Janvier	Seine	Paris.	I	73
1611	—	Voulzie	Provins.	II	443
1612	Août	Romanche	Bourg-d'Oisans.	IV	43
—	—	Drac.	Environ de Grenoble.	—	44
1615	Mai	Garonne	Toulouse.	—	242
—	Juillet	Seine	Paris.	I	73
—	—	Yonne	Cravant.	II	422
—	—	Cure	Vermanton.	—	—
—	—	Armançon	Semur.	—	—
1615	Mars	Loire	Cours entier.	—	229
—	—	Allier	—	—	—
—	—	Vienne	—	—	—
—	—	Authion	—	—	—
—	—	Maine	—	—	248

DATES.		RIVIÈRES.	RÉSUMÉ HISTORIQUE. LIEUX INONDÉS.	Tomes.	Figur.
Années.	Mois ou Saisons.				
1615	Février	<i>Somme</i>	Amiens.	V	457
1616	Janvier	<i>Seine</i>	Paris. Crue de débâcle.	I	73
—	Août	<i>Rhône</i>	Dauphiné. Lyon et environs. Avignon.	IV	45
—	—	<i>Ouvèze</i>	Avignon.	—	46
1617	Janvier	<i>Rhône</i>	—	—	47
—	—	<i>Durance</i>	—	—	47
—	»	<i>Rhin</i>	Kehl	V	46
1618	Février	<i>Loire</i>	Saumur. Les Rosiers.	II	250
—	—	<i>Moselle</i>	Remiremont.	V	46
—	Juin	<i>Garonne</i>	Sans désignation précise.	IV	242
1619	Hiver	<i>Moselle</i>	Remiremont.	V	46
1622	Mai	<i>Voulzie</i>	Provins.	II	443
—	»	»	La mer à Dunkerque.	V	447
—	Septembre	<i>Merdançon</i>	Montpellier.	—	229
1623	Février	<i>Maine</i>	Angers.	II	254
1624	Janvier	<i>Loire</i>	Crue de débâcle.	—	—
—	—	<i>Maine</i>	Angers.	—	—
—	Juin	»	Sans nom de rivières. Le Valois.	—	462
—	»	<i>Rhône</i>	Avignon.	IV	47
1625	»	<i>Bièvre</i>	Paris.	I	239
—	»	<i>Maine</i>	Angers.	II	254
—	»	<i>Escaut</i>	Valenciennes. Neiges	V	448
1626	Juillet	<i>Loire</i>	Vallée de Beaufort.	II	259
—	—	<i>Maine</i>	Angers.	—	—
1627	Janvier	—	—	—	253
—	Juin	—	—	—	—
1628	»	<i>Loire</i>	Nevers.	—	242
—	»	<i>Maine</i>	Angers.	—	253
—	Décembre	<i>Loire</i>	Decize. Nevers. La Chapelle.	—	—
1629	Février	—	—	—	254
—	Décembre	<i>Maine</i>	Angers.	—	—
1650	Mars	—	—	—	—
—	Décembre	<i>Rhône</i>	Avignon	IV	47
1651	Février	<i>Maine</i>	Angers.	II	255
—	»	<i>Moselle</i>	Lorraine.	V	46
1652	Février	<i>Maine</i>	Angers.	II	255
1653	Janvier	<i>Loire</i>	Roanne. Nevers. Saucerre.	—	—
—	—	<i>Allier</i>	Grandes pluies.	—	—
—	—	<i>Maine</i>	Angers.	—	—
—	Septembre	—	—	—	—
—	—	<i>Loire</i>	L'Anjou.	—	256
—	—	<i>Rhône</i>	La Provence.	IV	47
—	—	<i>Durance</i>	—	—	—
1655	Février	<i>Somme</i>	Amiens.	V	457
—	—	<i>Celle</i>	»	—	459
—	—	<i>Bresle</i>	Aumale.	—	470
1656	Mars	<i>Garonne</i>	Sans désignation précise.	IV	242
—	—	<i>Lot</i>	Villeneuve.	—	—
—	Octobre	<i>Saône</i>	La Bourgogne. Verdun.	—	48
1657	Février	<i>Voulzie</i>	Provins.	II	443

DATES.		RIVIÈRES.	RÉSUMÉ HISTORIQUE. LIEUX INONDÉS.	Tonnes.	Pages.
Années.	Mois ou Saisons.				
1637	»	Rhin	Kehl.	V	46
1638	Mars	Rhône	Avignon..	IV	47
1639	»	Meuse	Verdun..	—	134
1640	Janvier	Saône	Mâcon..	V	48
—	—	—	—	—	35
—	—	—	—	—	80
—	Été	Seine	Haute-Seine. Troyes.	II	25
1641	Janvier	Loire	L'Orléanais..	—	256
—	—	Loiret	—	—	—
—	»	Seine	Paris.	I	75
—	Février	—	Troyes.	II	25
—	Décembre	Rhin	Bâle..	V	46
1642	Avril	Yonne	»	II	124
—	»	Marne	Épernay.	—	152
1644	Septembre	Ardèche	Salavas..	IV	48
—	—	Beaune	»	—	—
—	—	Chassezac	»	—	—
—	—	Durance	Avignon.	—	—
1647	Novembre	—	—	—	—
—	—	Rhône	—	—	—
1649	Janvier	Loire	L'Anjou..	II	258
—	Février	Seine	Paris.	I	75
—	—	Marne	Meaux.	II	152
—	»	Doubs	Besançon..	IV	49
—	»	Loue	—	—	—
—	»	Rhin	L'Alsace.	—	—
—	»	III	Strasbourg	V	47
1650	Janvier	Maine	Angers..	—	—
—	—	Loire	L'Anjou..	II	258
—	Septembre	—	La Provence. Sans nom de rivières.	V	259
1651	Janvier	Seine	Paris.	I	23
—	—	—	Vernon..	—	77
—	»	Yonne	Sans désignation précise.	II	84
—	—	Loire	Saumur. Ponts-de-Cé.	—	124
—	—	Maine	Angers..	—	259
—	—	Rhin	L'Alsace..	—	260
—	—	III	Strasbourg	V	47
—	Septembre	Argens	Basse-Provence.	—	—
—	—	Var	—	—	256
—	Novembre	Isère	Grenoble.	—	—
—	—	Doubs	Besançon..	IV	49
—	—	Loue	»	—	—
—	—	Rhône	Tournon. Valence. Beaucaire. Saint-Gilles.	—	—
—	—	Durance	Avignon..	—	23
1652	Mai.	Rhône	—	—	—
—	»	Loire	Sorge.	—	—
—	Juillet	Tarn	Monlauban..	II	264
—	—	Garonne	Agen.	IV	212
—	—	Rhin	Daxland.	—	—
1655	»	Garonne	Sans désignation précise.	V	47
—	—	—	—	IV	213

DATES.		RIVIÈRES.	RÉSUMÉ HISTORIQUE. LIEUX INONDÉS.	Tomes.	Pages.
Années.	Mois ou Saisons.				
1654	Juillet	<i>Meurthe</i>	Sénonès. Raon-l'Étape	V	48
1657	Septembre	<i>Loire</i>	Nevers.	II	265
—	—	<i>Indre</i>	Azé-le-Rideau.	—	—
—	Décembre	<i>Rhône</i>	Avignon. La Camargue	IV	23
1658	Février	<i>Seine</i>	Paris.	I	84
—	—	—	Haute-Seine. Troyes.	II	26
—	—	—	Basse-Seine. Rouen.	—	80
—	—	—	—	—	87
—	—	<i>Voulzie</i>	Provins.	—	143
—	—	<i>Yonne</i>	Cours entier et affluents.	—	124
—	—	<i>Loing</i>	Nemours.	—	142
—	—	<i>Marne</i>	Cours entier.	—	452
—	—	<i>Oise</i>	Pontoise.	—	165
—	—	<i>Aisne</i>	Soissons.	—	163
—	—	<i>Therain</i>	Beauvais.	—	166
—	—	<i>Suzon</i>	Dijon.	IV	23
—	»	<i>Somme</i>	Amiens.	V	158
1659	»	<i>Seine</i>	Sans désignation précise.	II	26
1661	Janvier	<i>Loire</i>	L'Anjou	—	266
—	—	<i>Moselle</i>	Saulxure. Cornimont.	V	48
1663	»	»	La mer à Dunkerque.	—	147
1665	»	<i>Loire</i>	L'Anjou	II	266
—	Février	<i>Bièvre</i>	Paris.	I	240
—	—	<i>Eure</i>	Chartres.	II	180
—	Mars	<i>Seine</i>	Rouen.	—	84
—	»	»	La mer à Dunkerque.	V	147
1668	»	<i>Marne</i>	Crue de débâcle.	II	453
—	—	<i>Loire</i>	L'Anjou.	—	266
—	Décembre	<i>Moselle</i>	Bayemont.	V	48
1669	»	<i>Rhône</i>	Avignon.	IV	24
1670	Janvier	<i>Rhin</i>	Crue de débâcle.	V	48
1671	Avril	<i>Seine</i>	Paris.	I	90
—	»	»	La mer à Dunkerque.	V	147
1675	Juin	<i>Rhône</i>	Sans désignation précise.	IV	24
—	Juillet	<i>Isère</i>	Grenoble.	—	25
—	—	<i>Drac</i>	—	—	—
1674	Septembre	—	—	—	28
—	—	<i>Romanche</i>	Bourg-d'Oysans.	—	—
—	Novembre	<i>Rhône</i>	Avignon. La Camargue.	—	26
—	—	<i>Durance</i>	»	—	27
1675	»	»	La mer à Dunkerque.	V	147
1676	Septembre	<i>Doux</i>	Tournon.	IV	30
1677	Janvier	<i>Seine</i>	Paris.	I	90
—	»	<i>Voulzie</i>	Provins.	II	143
—	Janvier	<i>Garonne</i>	Crue de débâcle.	IV	243
1678	Juillet	—	Toulouse. La Gascogne.	—	—
1679	Février	<i>Seine</i>	Paris.	I	90
—	Juillet	<i>Eure</i>	Chartres.	II	180
—	Septembre	<i>Doux</i>	Tournon.	IV	30
—	Novembre	<i>Rhône</i>	Avignon.	—	—

DATES.		RIVIÈRES.	RÉSUMÉ HISTORIQUE. LIEUX INONDÉS.	Tomes.	Pages.
Années.	Mois ou Saisons.				
1681	Novembre	<i>Durance</i>	Territoire d'Avignon	IV	30
—	»	<i>Seine</i>	Haute-Seine.	II	27
—	»	<i>Moselle</i>	Thionville. Crue de débacle.	V	48
1682	Avril	<i>Yonne</i>	Sens.	II	425
1685	Février	<i>Seine</i>	Rouen.	—	84
—	Septembre	<i>Doux</i>	Tournon.	IV	30
1684	Février	<i>Seine</i>	Paris. Crue de débacle.	I	90
—	—	<i>Loire</i>	Ponts-de-Cé. Débacle.	II	266
—	août	<i>Lez</i>	Bollène.	IV	30
1685	Octobre	—	—	—	—
—	—	<i>Rhône</i>	Avignon.	—	—
1688	Décembre	<i>Ill</i>	Ensisheim.	V	49
1689	Janvier	—	—	—	—
—	Octobre	<i>Rhône</i>	Avignon.	IV	34
1690	»	<i>Seine</i>	Paris.	I	90
—	Décembre	—	Basse-Seine.	II	87
—	»	<i>Roise</i>	Voreppe.	IV	34
1691	Septembre	<i>Lez</i>	Dollène.	—	—
1692	»	<i>Seine</i>	Haute-Seine. Grandes pluies.	II	27
—	Février	<i>Thérain</i>	Beauvais	—	466
—	Juillet	<i>Romanche</i>	Champ.	IV	34
—	août	<i>Lez</i>	Montpellier.	V	230
—	—	<i>Roise</i>	Voreppe.	IV	34
—	Octobre	—	—	—	—
—	Novembre	—	—	—	—
1693	Juin	<i>Seine</i>	Paris.	I	94
1694	Novembre	<i>Rhône</i>	Avignon.	IV	34
—	Été	<i>Lez</i>	Montpellier	V	230
1695	—	—	—	—	234
—	—	<i>Merdançon</i>	—	—	—
1696	—	<i>Seine</i>	Haute-Seine.	II	27
1697	Juin	<i>Yonne</i>	»	—	425
—	Été	<i>Loire</i>	Cours entier. Grandes pluies.	—	266
—	Juin-Juillet	<i>Seine</i>	Haute-Seine.	—	27
—	—	—	Paris.	I	94
—	—	—	Rouen.	II	84
—	Été	<i>Meuse</i>	Grandes pluies	V	435
1698	»	<i>Seine</i>	Haute-Seine	II	30
—	»	<i>Vouzis</i>	Provins.	—	443
—	Novembre	<i>Loing</i>	Nemours.	—	442
1699	»	<i>Seine</i>	Haute-Seine.	—	30

TABLEAUX STATISTIQUES DES INONDATIONS EN FRANCE.

21

DATES.		RIVIÈRES.	RÉSUMÉ HISTORIQUE. LIEUX INONDÉS.	Tomes.	Pages.
Années.	Mois ou Saisons.				
XVIII^e SIÈCLE.					
1701	»	<i>Seine</i>	Paris.	I	424
—	Janvier.	—	Troyes.	II	34
1702	Août	<i>Lez</i>	Bollène.	IV	33
1704	»	<i>Cousin</i>	Anniat-Le-Bouchat.	II	426
1705	»	<i>Doubs</i>	Besançon.	IV	44
—	Novembre	<i>Cavallon</i>	Apt.	—	33
1706	Janvier	<i>Rhône</i>	Avignon.	—	34
—	Septembre	<i>Lez</i>	Montpellier.	V	234
1707	Octobre	<i>Loire</i>	Cours entier.	III	4
—	—	<i>Allier</i>	Nevers.	—	—
—	—	<i>Cher</i>	Tours.	—	—
—	—	<i>Bèbre</i>	La Palisse.	—	—
1708	Septembre	<i>Aisne</i>	Sainte-Menehould.	II	466
1709	Janvier	<i>Garonne</i>	Bordeaux. Débâcle.	IV	245
—	Février	<i>Seine</i>	Haute-Seine.	II	33
—	—	—	Rouen.	—	85
—	Mars	—	Paris. Débâcle.	I	424
—	Mai-Juin	<i>Loire</i>	Decize. Nevers.	III	9
—	—	<i>Vouzance</i>	»	—	—
—	Octobre	<i>Loire</i>	Tours.	—	—
—	»	<i>Marne</i>	»	II	453
—	»	<i>Rhône</i>	Lyon. Débâcle.	IV	34
—	»	<i>Doubs</i>	Besançon.	—	44
1710	Novembre	<i>Loire</i>	Decize. Nevers. Orléans. Tours.	III	9
—	—	<i>Brenne</i>	Montbart.	II	426
1711	Février	<i>Rhône</i>	Lyon.	IV	34
—	—	<i>Saône</i>	—	—	35
—	—	<i>Isère</i>	Grenoble.	—	37
—	Mars	<i>Seine</i>	Paris.	I	424
—	—	—	Haute-Seine.	II	33
—	—	—	Basse-Seine.	—	87
—	—	<i>Loing</i>	Nemours.	—	442
—	—	<i>Loire</i>	Cours entier.	III	40
—	—	<i>Sarthe</i>	—	—	44
—	—	<i>Loir</i>	—	—	—
—	—	<i>Authion</i>	—	—	—
—	—	<i>Maine</i>	Angers.	—	—
—	—	<i>Mayenne</i>	»	—	—
—	—	<i>Saône</i>	Lyon.	IV	34
—	—	<i>Rhin</i>	Fonte de neiges.	V	50
—	—	<i>Ill</i>	Mulhouse.	—	—
—	—	<i>Moselle</i>	»	—	—
—	»	<i>Rille</i>	Pont-Audemer.	II	483

DATES.		RIVIÈRES.	RÉSUMÉ HISTORIQUE. LIEUX INONDÉS.	Tomes.	Pages.
Années.	Mois ou Saisons.				
1711	»	Rhône	Avignon.	IV	34
—	Décembre	Saône	Mâcon.	—	34
—	»	—	Verdun.	—	80
—	»	Doubs	—	—	44
1712	»	Garonne	Agen.	—	228
—	»	Loire	Grandes pluies.	III	43
—	»	Meuzin	Nuits.	IV	60
—	Juin.	Garonne	Entre Toulouse et Bordeaux.	—	246
1715	Été.	Loire	Grandes pluies.	III	43
—	»	Meuzin	Nuits.	IV	60
—	»	Cousin	»	II	426
—	»	Saône	Mâcon.	IV	37
1715	Septembre	Tardine	L'Arbresle.	—	38
—	»	Brevanne	—	—	—
—	»	Azergue	—	—	—
—	»	»	La mer à Dunkerque.	V	447
—	»	Lez	Montpellier.	—	232
1716	Hiver	Seine	Haute-Seine. Grandes neiges.	II	33
—	Février	Marne	Neiges. Crue de débâcle.	—	453
—	»	Loire	Blois. Débâcle.	III	43
—	»	Loire	Blois.	—	44
—	»	Têt	Perpignan.	V	249
1717	Hiver	Seine	Haute-Seine. Grandes neiges.	II	33
—	»	Têt	Perpignan.	V	249
1718	»	Loire	Sans désignation précise.	III	45
—	»	Lez	Montpellier.	V	232
—	»	Merdonçon	—	—	—
1719	»	Loire	Sans désignation précise.	III	45
1720	»	»	La mer à Dunkerque	V	447
1722	»	Loire	Sans désignation précise.	III	45
1725	»	—	—	—	—
—	Septembre	Lez	Montpellier.	V	232
—	Octobre	Vidourle	Quissac.	—	250
1725	Mars	Yonne	Joigny.	II	426
—	Avril	Marne	Epernay. Grandes pluies.	—	453
—	Septembre	Aisne	Grandes pluies.	—	39
—	»	Sorgue	Comtat d'Avignon.	IV	467
—	»	Rhône	Avignon.	—	39
1726	Février	Seine	Paris.	I	422
—	»	Marne	Crue de débâcle.	II	454
—	»	Loire	Sans désignation précise.	—	45
1727	Septembre	Loire	Montlouis.	III	216
—	»	Garonne	Cours entier.	V	46
1728	Janvier	Isle	Libourne.	—	247
—	»	Dordogne	—	—	—
—	»	Lot	Cahors.	—	—
—	»	Vezière	Montignac.	—	—
1729	Janv.-Fév.	III	Mulhouse.	V	54
—	Juillet	Isère	Pluies et fonte de neiges.	IV	40
—	Septembre	Therain	Beauvais.	II	467

TABLEAUX STATISTIQUES DES INONDATIONS EN FRANCE.

25

DATES.		RIVIÈRES.	RÉSUMÉ HISTORIQUE. LIEUX INONDÉS.	Tomes.	Pages.
Années.	Mois ou Saisons.				
1729	»	<i>Merdonçon</i>	Montpellier	V	233
1730	»	<i>Loire</i>	Montlouis.	III	46
1732	»	<i>Isère</i>	Versoud	IV	40
1733	Mai	<i>Loire</i>	Cours entier.	III	46
—	—	<i>Allier</i>	Moulins.	—	47
—	—	<i>Cher</i>	Tours	—	46
—	Août	<i>Loire</i>	Decize.	—	49
—	Septembre	<i>Isère</i>	Grenoble. Le Dauphiné. Grandes pluies.	IV	44
—	—	<i>Romanche</i>	—	—	—
—	—	<i>Drac</i>	—	—	—
1734	»	<i>Doubs</i>	Verdun-sur-Saône.	—	40
—	Juillet	<i>Meuse</i>	Verdun-sur-Meuse. Pluies.	V	435
—	»	<i>Moselle</i>	Scarponne. Dieulouard.	—	54
1736	»	<i>Loire</i>	Blois.	III	25
1737	Juillet	—	—	—	26
—	Décembre	<i>Seine</i>	Haute-Seine. Grandes pluies.	II	34
—	»	<i>Drac</i>	Cours entier.	IV	44
1739	Décembre	—	—	—	46
1740	Mai	<i>Cisse</i>	—	III	26
—	—	<i>Vidourle</i>	Aigues-Mortes. Peccais.	V	435
—	—	<i>Vistre</i>	»	—	—
—	Décembre	<i>Seine</i>	Paris.	I	426
—	—	<i>Bièvre</i>	»	—	243
—	—	<i>Seine</i>	Troyes.	II	37
—	—	—	Basse-Seine.	—	88
—	—	<i>Yonne</i>	Sens.	—	427
—	—	<i>Marne</i>	»	—	154
—	—	<i>Oise</i>	»	—	467
—	—	<i>Loire</i>	Cours entier.	III	26
—	—	<i>Cher</i>	»	—	27
—	—	<i>Indre</i>	Loches.	—	—
—	—	<i>Isère</i>	Grenoble.	IV	46
—	—	—	—	—	72
—	—	<i>Drac</i>	—	—	52
—	—	<i>Saône</i>	Mâcon.	—	35
—	—	<i>Doubs</i>	Sans désignation.	—	44
—	—	<i>Charente</i>	Verteuil	V	497
1741	Janvier	<i>Seine</i>	Rouen.	II	86
—	»	<i>Oise</i>	»	—	467
—	»	<i>Jaur</i>	Saint-Pons	V	245
1744	Mai	<i>Loire</i>	Nevers. Decize.	III	37
—	»	<i>Doubs</i>	Besançon.	IV	44
1745	Septembre	<i>Lez</i>	Bollène.	V	55
—	Novembre	<i>Rhône</i>	Avignon.	—	—
—	—	—	—	—	58
1746	Septembre	<i>Loire</i>	Sully.	III	27
1747	Février	<i>Charente</i>	Angoulême.	V	497
—	Mars	<i>Loire</i>	Saumur.	III	28
—	Septembre	<i>Escaut</i>	Cambrai. Crèvecoeur.	V	449
—	Sept.-Oct.	<i>Rhône</i>	Avignon.	IV	34

DATES.		RIVIÈRES.	RÉSUMÉ HISTORIQUE. LIEUX INONDÉS.	Tomes.	Pages.
Années.	Mois ou Saisons.				
1747	Sept.-Oct.	<i>Rhône</i>	Avignon.	IV	56
—	»	<i>Meuzin</i>	Nuits.	—	60
1748	»	<i>Allier</i>	Moullins.	III	28
—	»	<i>Escaut</i>	Le Cambrésis	V	149
—	Juin	<i>Cojeul</i>	Environs d'Arras.	—	—
—	—	<i>Crinchon</i>	—	—	—
1750	»	<i>Seine</i>	Troyes.	II	40
—	Juillet	<i>Moselle</i>	Sierck.	V	54
—	Août	<i>Gère</i>	Vienna.	IV	73
—	—	<i>Garonne</i>	Toulouse.	—	217
—	Novembre	<i>III</i>	L'Alsace. Ensisheim	V	56
1751	Février	<i>Seine</i>	Haute-Seine.	II	44
—	Mars	—	Paris.	I	139
—	—	<i>Loire</i>	Tours.	III	28
—	—	<i>Cher</i>	—	—	—
—	—	<i>Meurthe</i>	Lorraine.	V	56
—	—	<i>Moselle</i>	—	—	—
—	—	<i>Escaut</i>	»	—	149
—	—	<i>Seine</i>	Basse-Seine.	II	87
—	—	—	Haute-Seine.	—	42
1752	»	<i>Rhône</i>	Avignon.	IV	56
—	»	<i>Escaut</i>	»	V	149
1754	Novembre	<i>Rhône</i>	Avignon.	IV	56
—	—	<i>Loire</i>	Tours.	III	28
—	»	<i>Seine</i>	Haute-Seine.	II	40
—	»	<i>Rhône</i>	Avignon.	IV	34
—	»	<i>Escaut</i>	»	V	149
1755	Février	<i>III</i>	L'Alsace. Débacle	—	56
—	Novembre	<i>Loire</i>	Cours entier.	III	29
—	—	<i>Allier</i>	—	—	—
—	—	<i>Vienna</i>	—	—	40
—	—	<i>Thouet</i>	—	—	—
—	—	<i>Authion</i>	—	—	—
—	—	<i>Maine</i>	—	—	—
—	—	<i>Rhône</i>	Avignon. Tarascon. Beaucaire. Arles.	IV	57
—	—	—	»	—	82
—	—	<i>Durance</i>	»	—	58
—	—	<i>Doubs</i>	Dôle.	—	59
—	—	<i>Loire</i>	»	—	—
—	»	<i>Marne</i>	—	II	154
1756	Janvier	<i>Saône</i>	Lyon.	IV	60
—	—	<i>Rhône</i>	Lyon. Avignon.	—	59
—	Juin	<i>Loire</i>	Tours.	III	62
—	»	<i>Rhône</i>	Lyon.	IV	82
1757	Janvier	<i>Voulzie</i>	Provins.	II	143
—	—	<i>Oise</i>	Pontoise.	—	168
—	—	<i>Esches</i>	Chambly.	—	—
—	—	<i>Andelle</i>	Saint-Pierre-du-Pont, Romilly.	—	176
—	»	<i>Meurthe</i>	Lorraine.	V	57
—	—	<i>Moselle</i>	La Lorraine.	—	—

DATES.		RIVIÈRES.	RÉSUMÉ HISTORIQUE. LIEUX INONDÉS.	Tome.	Page.
Années.	Mois ou Saisons.				
1757	Janvier	<i>Roselle</i>	Saint-Avoid	V	57
—	—	<i>Meusin</i>	Nuits.	IV	60
—	»	<i>Escaut</i>	Environs de Valenciennes.	V	149
—	»	<i>Bresle</i>	Aumale.	—	171
1758	Juillet	<i>Rhône</i>	Beaucaire.	IV	61
—	—	<i>Meurthe</i>	»	V	58
—	—	<i>Vezeuze</i>	»	—	—
—	août.	<i>Meuse</i>	Sans désignation.	—	135
—	—	<i>Rhin</i>	L'Alsace	—	57
—	été	<i>Seine</i>	Troyes.	II	42
—	»	<i>Doubs</i>	Environs de Verdun.	IV	41
1760	Février	—	Rivières de Lorraine.	V	58
—	»	<i>Escaut</i>	Environs de Valenciennes.	—	149
—	Novembre	<i>Rhône</i>	Avignon.	IV	61
—	»	<i>Doubs</i>	Besançon. Débâcle.	—	—
1761	»	<i>Var</i>	Saint-Laurent-du-Var.	V	256
1762	»	—	—	—	—
1765	Octobre	<i>Tech</i>	Le Roussillon.	—	219
—	—	<i>Tét</i>	—	—	—
—	—	<i>Agly</i>	—	—	—
—	Décembre	<i>Rhône</i>	Avignon.	IV	62
—	—	<i>Durance</i>	—	—	—
1764	Janvier	<i>Meurthe</i>	Nancy.	V	58
—	Février	<i>Seine</i>	Paris.	I	144
—	—	—	Haute-Seine.	II	42
—	—	<i>Meuse</i>	Hollande.	V	135
—	Juin	<i>Isère</i>	Grenoble.	IV	63
—	Novembre	<i>Meurthe</i>	Nancy.	V	154
—	»	<i>Yonne</i>	»	II	127
—	»	<i>Marne</i>	Sens.	—	58
—	»	<i>Rhin</i>	Bâle.	V	58
—	»	<i>Escaut</i>	Environs de Valenciennes.	—	149
1765	Mai	<i>Armançon</i>	Semur.	II	122
—	Novembre	<i>Rhône</i>	Avignon.	IV	63
—	—	<i>Durance</i>	»	—	—
—	—	<i>Aigues</i>	Orange.	—	65
—	»	<i>Var</i>	Saint-Laurent-du-Var.	V	256
1766	Janvier	<i>Cher</i>	Tours.	III	42
—	Novembre	<i>Tarn</i>	Montauban. Abl.	IV	218
—	—	<i>Lot</i>	»	—	220
—	—	<i>Hérault</i>	Agde	V	233
—	»	<i>Agout</i>	»	IV	236
—	»	<i>Doubs</i>	Cruc de débâcle.	—	61
1767	Janvier	<i>Rhône</i>	Lyon. Débâcle.	—	66
—	—	<i>Garonne</i>	Marmande.	—	221
—	—	»	»	—	—
—	août	<i>Galaure</i>	Galaure.	—	66
—	—	<i>Herbasse</i>	»	—	67
1768	Janvier	<i>Garonne</i>	Agen. Bordeaux.	—	221
—	—	<i>Boyse</i>	Condom.	—	222

DATES.		RIVIÈRES.	RÉSUMÉ HISTORIQUE. LIEUX INONDÉS.	Tomes.	Pages.
Années.	Mois ou Saisons.				
1769	Décembre	Loire	"	III	51
1770	Janvier	"	Rivières de Lorraine.	V	58
—	Avril	Garonne	Cours entier.	IV	223
—	—	Drot	"	—	229
—	—	Isle	Libourne.	—	232
—	—	Dordogne	—	—	—
—	—	Adour	Cours entier.	V	206
—	—	Douze	Tartas.	—	—
—	—	Luy	"	—	—
—	Mai	Bresle	Aumale.	—	471
—	Juillet	Doubs	Vallée du Doubs	IV	44
—	—	—	Environs de Verdun	—	67
—	—	Eaugronne	Plombières.	—	—
—	—	"	Remiremont. Violents orages.	V	58
—	Novembre	Loing	Nemours.	II	143
—	—	Creuse	Basse-Loire.	III	45
—	—	Vienne	"	—	—
—	—	Cher	Cours entier.	—	—
—	—	Indre	Montbazou.	—	47
—	—	Thouet	Saint-Loup. Parthenay. Thouars	—	50
—	—	Clain	Poitiers.	—	—
—	—	Argenton	Bressuire.	—	—
—	—	Sèvre-	—	—	—
—	—	Nantaise	Tiffauges	—	—
1771	Mai	Garonne	Cours entier.	IV	223
—	—	Bayse	Condom	—	233
1772	Mars	Seine	Haute-Seine. Troyes	II	43
—	Septembre	Ardèche	Salavas	IV	68
—	—	Beaume	Ruoms	—	69
—	—	Chassezac	"	—	—
—	—	Garonne	Toulouse.	—	232
—	—	Ariège	"	—	234
—	Décembre	Garonne	Agen.	—	235
—	—	Tarn	Montauban.	—	236
—	—	Agout	Castres.	—	—
—	—	Adour	"	V	208
—	—	Escaut	Environs de Valenciennes.	—	149
1775	—	Tarn	Montauban.	IV	240
—	Juillet	Meurthe	Nancy.	V	60
—	Hiver	Charente	Angoulême	—	198
1774	—	Rhône	Avignon.	IV	69
1775	Févr.-Mars	"	Rivières de Lorraine	V	60
—	Octobre	Ain	La Bresse.	IV	69
—	—	Lot	Libos.	—	236
1776	Janvier	Loire	Crue de débâcle.	III	51
—	Février	Doubs	Environs de Verdun	IV	44
—	Mars	Rhône	Avignon.	—	70
—	—	Durance	—	—	—
—	—	Garonne	La Guienne.	—	237

TABLEAUX STATISTIQUES DES INONDATIONS EN FRANCE.

27

DATES.		RIVIÈRES.	RÉSUMÉ HISTORIQUE. LIEUX INONDÉS.	Tomés.	Pages.
Années.	Mois ou Saisons.				
1776	»	<i>Charente</i>	Angoulême	V	498
1777	Juin	<i>Garonne</i>	Agen.	IV	237
—	Novembre	<i>Rhône</i>	Avignon.	—	70
—	—	<i>Durance</i>	—	—	—
—	—	<i>Lez</i>	Bollène.	—	—
—	»	<i>Têt</i>	Perpignan.	V	224
1778	Juillet	<i>Garonne</i>	Saint-Béat.	IV	237
—	—	<i>Rhin</i>	L'Alsace	V	60
—	Octobre	<i>Loire</i>	»	III	52
—	—	<i>Isère</i>	Grenoble.	IV	74
—	—	<i>Romanche</i>	Le Dauphiné.	—	72
—	—	<i>Drac</i>	—	—	—
—	—	<i>Doubs</i>	Besançon. Franche-Comté.	—	—
—	—	—	»	—	44
—	—	<i>Gère</i>	Vienne.	—	72
—	—	<i>Rhône</i>	Cours entier.	—	73
—	—	<i>Rhoise</i>	»	—	74
—	—	<i>Rhin</i>	Cours entier.	V	60
—	—	<i>Ill</i>	Mulhouse.	—	64
—	—	<i>Moselle</i>	Cours entier.	—	68
—	—	—	—	—	62
—	—	<i>Meurthe</i>	Nancy. Rosières-aux-Salines.	—	67
—	—	—	—	—	62
—	—	<i>Vezouze</i>	Lunéville.	—	67
—	—	<i>Sarre</i>	»	—	—
—	—	<i>Meuse</i>	»	—	—
—	—	<i>Madon</i>	»	—	—
—	—	<i>Seille</i>	»	—	—
—	—	<i>Sanon</i>	»	—	—
—	—	»	Exhaussement du lac du Ballon.	—	65
1779	Mai	<i>Seine</i>	Troyes.	II	43
—	—	<i>Yonne</i>	Auxerre.	—	428
—	—	<i>Vanne</i>	»	—	429
—	Septembre	<i>Ardèche</i>	»	IV	78
—	Novembre	<i>Loing</i>	Nemours.	II	143
—	Décembre	<i>Seine</i>	Paris.	I	155
1781	Septembre	<i>Loire</i>	»	III	52
—	Novembre	<i>Doubs</i>	Troyes.	IV	74
1782	Mars	<i>Seine</i>	Troyes.	II	43
—	Avril	<i>Meurthe</i>	»	V	69
—	Juin.-Juillet	<i>Moselle</i>	Épinal.	—	70
—	Septembre	<i>Ardèche</i>	»	IV	78
—	»	<i>Loire</i>	»	III	52
1783	Janvier	<i>Seine</i>	Paris.	I	155
—	—	<i>Saône</i>	Lyon. Valence.	IV	74
—	Janv.-Févr.	»	Rivières de Lorraine	V	70
—	Hiver	<i>Tardouère</i>	La Rochefoucauld	—	499
—	Février	<i>Vilaine</i>	Entre Rennes et Messac.	—	486
—	—	<i>Ille</i>	»	—	—
—	Mars	<i>Seine</i>	Paris.	I	155

DATES.		RIVIÈRES.	RÉSUMÉ HISTORIQUE. LIEUX INONDÉS.	Tomes.	Pages.
Années.	Mois ou Saisons.				
1785	Mars	<i>Garonne</i>	Bordeaux.	IV	238
—	—	<i>Lot</i>	Villeneuve. Cahors.	—	—
—	—	<i>Isle</i>	Cours entier.	—	—
—	—	<i>Dordogne</i>	—	—	—
—	Décembre	<i>Loire</i>	Crue de débâcle.	III	82
—	—	<i>Vienne</i>	—	—	—
—	—	<i>Thouet</i>	—	—	—
1784	Hiver	<i>Seine</i>	Haute-Seine.	II	44
—	—	—	Basse-Seine.	—	86
—	—	<i>Vouzie</i>	Provins.	—	145
—	—	<i>Rhône</i>	Cours entier.	IV	75
—	—	<i>Isère</i>	Le Dauphiné.	—	—
—	—	<i>Rhin</i>	L'Alsace.	V	70
—	—	<i>Moselle</i>	La Lorraine.	—	—
—	—	<i>Touque</i>	Pont-l'Évêque	—	473
—	—	<i>Dives</i>	Mezidon.	—	—
—	—	<i>Orne</i>	Caen.	—	—
—	—	<i>Tét</i>	Perpignan et environs.	—	324
—	—	<i>Tech</i>	Le Roussillon.	—	—
—	—	<i>Agly</i>	—	—	—
—	Février	<i>Marne</i>	Meaux. Châlons.	II	154
—	—	<i>Eure</i>	Chartres.	—	184
—	—	<i>Itou</i>	Évreux.	—	182
—	—	<i>Loire</i>	Tours. Débâcle.	III	53
—	—	<i>Somme</i>	Picardie. Amiens.	V	467
—	Févr.-Mars	<i>Seine</i>	Paris. Débâcle.	I	456
—	Mars	<i>Oise</i>	Cours entier.	II	469
—	—	<i>Suippe</i>	»	—	—
—	—	<i>Aisne</i>	Sainte-Menehould. Soissons.	—	—
—	—	<i>Vesle</i>	»	—	—
—	—	<i>Retourne</i>	»	—	—
—	—	<i>Esches</i>	Chambly.	—	470
—	—	<i>Yonne</i>	Cours entier et affluents.	—	434
—	»	<i>Loing</i>	Nemours.	—	443
—	»	<i>Meuse</i>	Verdun. Liège.	V	435
—	»	»	Rivières du Nord. La Flandre. Le Hainaut. L'Artois. Le Cambésis.	—	150
1785	Février	<i>Ill</i>	Mulhouse.	—	74
—	»	<i>Rhône</i>	Charmes. Saint-Marcel.	IV	75
1786	Printemps	<i>Seine</i>	Haute-Seine.	II	44
1787	»	<i>Rhône</i>	Lyon.	IV	75
—	Juillet	<i>Isère</i>	Grenoble.	—	—
—	Automne	<i>Doux</i>	Tournon.	—	76
1788	Janvier.	<i>Seine</i>	Paris. Débâcle.	I	457
—	»	<i>Rhône</i>	Valence.	IV	75
—	Novembre.	<i>Doux</i>	Tournon.	—	76
—	Décembre.	<i>Seine</i>	Haute-Seine. Troyes. Débâcle.	II	44
1789	Janvier	—	Paris.	I	458
—	—	<i>Loire</i>	Orléans. Tours. Débâcle.	III	56
—	—	<i>Rhône</i>	Lyon. Débâcle.	IV	78

TABLEAUX STATISTIQUES DES INONDATIONS EN FRANCE.

29

DATES.		RIVIÈRES.	RÉSUMÉ HISTORIQUE. LIEUX INONDÉS.	Tonnes.	Pages.
Années.	Mois ou Saisons.				
1789	Janvier	<i>Saône</i>	Lyon, Débâcle	IV	78
—	—	<i>Doubs</i>	Besançon.	—	—
—	—	<i>Garonne</i>	Bordeaux, Débâcle.	—	239
—	Février	<i>Seine</i>	Haute-Seine, Débâcle.	II	54
—	Avril	—	Paris.	I	158
—	Septembre	<i>Ardèche</i>	»	IV	78
—	Octobre	<i>Seille</i>	Louhans	—	127
—	Hiver	<i>Rhin</i>	Débâcle	V	74
—	—	<i>III</i>	—	—	—
1790	Novembre	<i>Loire</i>	Cours entier.	III	64
—	—	<i>Allier</i>	—	—	66
—	—	<i>Rhône</i>	Arles.	IV	78
—	—	<i>Durance</i>	Cours entier.	—	79
—	—	<i>Ardèche</i>	—	—	—
—	—	<i>Drôme</i>	—	—	—
—	—	<i>Isère</i>	—	—	—
—	Décembre.	<i>Seine</i>	Paris.	I	158
1791	Janvier	—	—	—	—
—	—	<i>Loire</i>	Tours, Saumur, Montjean.	III	70
—	—	<i>Cher</i>	»	—	—
—	—	<i>Indre</i>	»	—	—
—	—	<i>Vienne</i>	»	—	—
—	—	<i>Maine</i>	Angers.	—	—
—	—	<i>Garonne</i>	Bordeaux.	IV	240
—	»	<i>Rhône</i>	Avignon, Arles.	—	79
—	»	<i>Rhin</i>	Bâle et territoire français.	V	74
1792	Janvier	<i>Loire</i>	Basse-Loire.	III	70
—	Décembre	<i>Seine</i>	Paris.	I	158
—	»	<i>Garonne</i>	Port-Sainte-Marie.	IV	240
1795	Janvier	<i>Seine</i>	Paris.	I	158
—	»	<i>Loire</i>	Département d'Indre-et-Loire	III	74
—	»	<i>Tarn</i>	Montauban.	IV	240
—	Décembre	<i>Adour</i>	Tarbes.	V	208
1795	Janvier	<i>Seine</i>	Paris, Débâcle.	I	158
—	»	<i>Allier</i>	Briev, Charensac.	III	74
—	Octobre	<i>Hérault</i>	Agde.	V	246
1799	Janvier	<i>Seine</i>	Paris.	I	159
—	—	<i>Somme</i>	Abbeville.	V	168
—	—	<i>Boutonne</i>	Tannai.	—	199
—	Janv. - Févr.	<i>Seine</i>	Basse-Seine.	II	88
—	Février	<i>Loire</i>	Débâcle.	III	72
—	—	<i>Rhône</i>	Tournon.	IV	80
—	—	<i>Saône</i>	Mâcon.	—	—
—	Mai	<i>Loir</i>	Vendôme.	III	76

DATES.		RIVIÈRES.	RÉSUMÉ HISTORIQUE. LIEUX INONDÉS.	Tomes.	Pages.
Années.	Mois ou Saisons.				
XIX^e SIÈCLE.					
1801	Mars.	Loire	Sans désignation.	III	78
—	Mai	Rhône	Avignon.	IV	82
—	Nov.-Déc.	—	Lyon.	—	—
—	Décembre	Seine	Haute-Seine.	II	45
—	—	—	Basse-Seine.	—	90
—	—	Allier	Cours entier.	III	78
—	—	Rhin	—	V	76
—	—	Moselle	Épinal.	—	81
—	—	Adour	Au-dessus de Bagnère.	—	214
—	—	Charente	Angoulême.	—	499
1802	Janvier	Seine	Paris.	I	474
—	—	Bièvre	—	—	243
—	—	Seine	Troyes, Montereau, Corbeil, Melun.	II	46
—	—	Seine	Basse-Seine.	—	90
—	—	Loing	»	—	46
—	—	—	Nemours.	—	443
—	—	Cure	»	—	46
—	—	—	»	—	432
—	—	Yonne	»	—	46
—	—	—	Auxerre, Joigny, Sens.	—	434
—	—	Marne	Brie, Charenton, Maisons.	II	52
—	—	Marne	Meaux, La Ferté-sous-Jouarre.	—	—
—	—	G nd Morin	La Ferté-Gaucher	—	155
—	—	Aube	Bar.	—	402
—	—	Armançon	»	—	—
—	—	Oise	»	—	174
—	—	Rhône	Bas-Rhône.	IV	82
—	—	Saône	Lyon.	—	83
—	—	Doubs	Besançon.	—	—
—	—	Rhin	L'Alsace.	V	76
—	—	III	—	—	77
—	—	Bruche	Strasbourg	—	—
—	—	Orne	Caen	—	475
—	Févr.-Mars	Garonne	Agen.	IV	242
—	Décembre	Loire	Sans désignation.	III	78
—	—	Allier	—	—	79
1805	Février	Loire	Fonte de neiges. Débâcle.	—	78
—	Mars-Avril	Allier	—	—	79
1804	Juillet	Garonne	Toulouse.	IV	242
—	Août	Loire	Gien, Sully, Orléans, Blois, Tours.	III	80
—	—	Allier	Vichy, Grandes pluies.	—	79
1805	Janvier	—	—	—	81
—	Mars	Saône	Cours entier.	IV	83
—	—	Doubs	—	—	—

DATES.		RIVIÈRES.	RÉSUMÉ HISTORIQUE. LIEUX INONDÉS.	Tomes.	Pages.
Années.	Mois ou Saisons.				
1805	Mars	<i>Ill</i>	Strasbourg	V	82
—	—	<i>Bruche</i>	—	—	—
—	—	<i>Sorr</i>	»	—	—
—	—	<i>Modère</i>	»	—	—
—	—	<i>Rhin</i>	»	—	—
1806	Janvier	<i>Seine</i>	Paris.	I	494
—	—	—	Rouen.	II	53
—	—	—	Melun.	—	94
—	—	<i>Garonne</i>	Toulouse.	IV	242
—	—	<i>Lhers</i>	—	—	243
—	—	<i>Orne</i>	Caen	V	475
—	Mars	<i>Seine</i>	Paris.	I	494
1807	Janvier	<i>Adour</i>	Estissac	V	244
—	Février	<i>Garonne</i>	Langon.	IV	244
—	Mars	<i>Seine</i>	Paris.	I	192
—	—	—	Maisons. Villeneuve. Bercy. Ivry.	II	53
—	—	—	Saint-Denis. Argenteuil.	—	94
—	—	<i>Ill</i>	Strasbourg.	V	83
—	—	<i>Bruche</i>	—	—	—
—	—	<i>Rhin</i>	Sans désignation.	—	—
—	Mai	<i>Isère</i>	Fontenil. Voreppe.	IV	84
—	Décembre	<i>Seine</i>	Paris	I	203
1808	Octobre	<i>Tarn</i>	Montauban.	IV	244
—	—	<i>Agout</i>	Castres.	—	245
1809	Janvier	<i>Seine</i>	Paris.	I	204
—	—	—	Basse-Seine.	II	92
—	—	<i>Loire</i>	Nantes.	III	88
—	—	<i>Tarn</i>	Albi.	IV	245
—	»	<i>Rhin</i>	Cours entier.	V	85
—	Juillet	<i>Vilaine</i>	Rennes.	—	487
—	—	<i>Ille</i>	—	—	—
1810	Mai	<i>Rhône</i>	Avignon. Arles.	IV	84
—	»	<i>Lez</i>	Montpellier	V	237
1811	Février	<i>Seine</i>	Paris.	I	204
—	—	—	Basse-Seine.	II	92
—	—	<i>Garonne</i>	Agen	IV	245
—	—	<i>Rhin</i>	Débacle	V	87
—	Mai	<i>Garonne</i>	Agen	IV	245
—	—	<i>Rhône</i>	Arles.	—	85
—	—	<i>Rhin</i>	Kehl	V	87
—	Juillet	<i>Vidourle</i>	Quissac.	—	254
1812	Septembre	<i>Rhône</i>	Lyon.	IV	85
—	Février	<i>Isère</i>	Grandes pluies.	—	86
—	»	<i>Rhin</i>	Sans désignation.	V	87
1815	Été	—	—	—	—
—	Décembre	<i>Garonne</i>	Agen.	IV	245
1814	Janvier	<i>Loire</i>	Saumur. Saint-Florent.	III	88
—	—	<i>Garonne</i>	Agen	IV	245
—	—	<i>Meuse</i>	Cours entier.	V	138
1815	»	<i>Gardon</i>	Alais	IV	446

TABLEAUX STATISTIQUES DES INONDATIONS EN FRANCE.

55

DATES.		RIVIÈRES.	RÉSUMÉ HISTORIQUE. LIEUX INONDÉS.	Tomes.	Pages.
Années.	Mois ou Saisons.				
1824	Octobre	<i>Seille</i>	Marly, Magny.	V	92
—	—	<i>Moselle</i>	Metz.	—	—
—	—	<i>Sarre</i>	Sarreguemines.	—	93
—	—	<i>Blise</i>	—	—	—
—	—	<i>Nied</i>	Bouzonville.	—	—
—	Novembre	<i>Isle</i>	Périgueux.	IV	246
1825	Mars	<i>Vilaine</i>	Redon.	V	488
—	»	<i>Orbe</i>	Béziers.	V	237
—	Octobre	<i>Garonne</i>	Sans désignation.	IV	216
—	—	<i>Rhône</i>	Lyon.	—	88
—	—	<i>Rhin</i>	Sans désignation.	V	94
—	Décembre	<i>Loire</i>	Cours entier.	III	90
—	—	<i>Garonne</i>	Agen.	IV	246
—	—	<i>Tarn</i>	Montauban.	—	247
—	»	<i>Seille</i>	Louhans.	—	427
—	»	<i>Ill</i>	Strasbourg.	V	94
—	—	<i>Bruche</i>	—	—	—
1826	Janvier	<i>Garonne</i>	Agen, La Réole, Langon.	IV	247
—	—	<i>Tarn</i>	Montauban.	—	—
—	—	<i>Aveyron</i>	Montricoux.	—	—
—	Juillet	<i>Rhin</i>	Sans désignation.	V	94
—	Décembre	<i>Loire</i>	Orléans, Blois, Tours.	III	93
—	—	<i>Allier</i>	Cours entier. Fonte de neiges	—	—
—	—	<i>Dore</i>	—	—	—
—	—	<i>Durolle</i>	—	—	—
1827	Mars	<i>Rhin</i>	Sans désignation.	V	94
—	Mal	<i>Garonne</i>	Cours entier.	IV	247
—	—	<i>Sor</i>	»	—	248
—	—	<i>Tarn</i>	Montvert.	—	—
—	—	<i>Tarnon</i>	»	—	—
—	—	<i>Mimente</i>	»	—	—
—	Octobre	<i>Rhône</i>	Avignon, La Camargue.	—	89
—	—	<i>Ardèche</i>	Cours entier. Grandes pluies.	—	—
—	—	<i>Beaume</i>	Joyeuse	—	90
—	—	<i>Chassezac</i>	»	—	94
—	—	<i>Adour</i>	Bagnères.	V	242
—	»	<i>Rhône</i>	Avignon.	IV	428
1828	—	<i>Loire</i>	Sans désignation.	III	95
1829	Février	<i>Rhin</i>	Crue de débâcle.	V	94
—	—	<i>Loire</i>	Tours.	III	95
—	Septembre	<i>Seine</i>	Environ de Rouen.	II	92
—	—	<i>Rhin</i>	Sans désignation.	V	94
—	»	<i>Doubs</i>	Débâcle.	IV	92
1830	Janvier	<i>Seine</i>	Paris, débâcle.	I	209
—	—	—	Haute-Seine, Environs de Paris.	II	54
—	—	—	Basse-Seine, Rouen.	—	93
—	Février	<i>Rhône</i>	Lyon.	IV	92
—	Avril	<i>Seine</i>	Rouen.	II	93
—	»	<i>Doubs</i>	Crue de débâcle.	IV	92
1831	Juin	<i>Rhin</i>	Sans désignation précise.	V	94

DATES.		RIVIÈRES.	RÉSUMÉ HISTORIQUE. LIEUX INONDÉS.	Tomes.	Pages.
Années.	Mois ou Saisons.				
1851	Juillet	<i>Meurthe</i>	Nancy.	V	95
—	Septembre	<i>Rhin</i>	Bâle. Brisach. Kehl. Lauterbourg.	—	94
—	—	<i>Moselle</i>	Metz	—	95
1853	Janvier	<i>Rhin</i>	Bâle.	—	—
—	Février	<i>Garonne</i>	Cours entier.	IV	248
—	—	<i>Aveyron</i>	Montricoux.	—	249
—	—	<i>Lot</i>	Cahors. Villeneuve.	—	—
—	Décembre	<i>Seine</i>	Bercy.	II	56
—	—	<i>Ill.</i>	Strasbourg	V	95
—	—	<i>Bruche</i>	—	—	—
—	—	<i>Moselle</i>	Cours entier.	—	97
1854	Janvier	<i>Bruche</i>	Strasbourg	—	96
—	août	<i>Coize</i>	Saint-Galmier.	III	—
—	—	<i>Vizely</i>	Montbrison.	—	—
—	—	<i>Furens</i>	Saint-Étienne.	—	—
—	—	<i>Gardon</i>	Anduze.	IV	444
—	—	<i>Saône</i>	Lyon.	—	433
1855	Mai	<i>Allier</i>	Coudes.	III	96
—	—	<i>Loire</i>	Digoïn. Orléans. Blois. Tours.	—	—
—	—	<i>Cher</i>	Cours entier.	—	—
—	—	<i>Garonne</i>	—	IV	249
1856	Avril	<i>Vilaine</i>	Redon.	V	488
—	Mai	<i>Seine</i>	Paris.	I	240
—	—	—	Haute-Seine.	II	56
—	—	—	Basse-Seine.	—	93
—	—	<i>Yonne</i>	Cours entier.	—	434
—	—	<i>Cure</i>	—	—	435
—	—	<i>Serain</i>	—	—	—
—	—	<i>Armançon</i>	—	—	—
—	—	<i>Armançe</i>	—	—	—
—	—	<i>Loing</i>	Nemours.	—	445
—	—	<i>Marne</i>	Cours entier.	—	456
—	—	<i>Suize</i>	—	—	—
—	—	<i>Nièvre</i>	Neyers.	III	97
—	—	<i>Loire</i>	—	—	—
—	—	<i>Nohain</i>	Cosne.	—	—
—	—	<i>Cher</i>	Saint-Amand.	—	—
—	—	<i>Auron</i>	Bourges.	—	—
—	—	<i>Adour</i>	Maubourguet.	V	247
—	—	<i>Bruche</i>	Strasbourg	—	96
—	Novembre	<i>Rhône</i>	Lyon.	IV	92
—	Nov.-Déc.	<i>Saône</i>	—	—	—
—	—	<i>Meuse</i>	Verdun.	V	436
—	Décembre	<i>Seine</i>	Paris.	I	242
—	—	—	Haute-Seine. Environs de Paris.	II	59
—	—	—	Rouen.	—	95
—	—	<i>Nère</i>	Aubigny.	III	98
—	—	<i>Maine</i>	Angers.	—	99
—	—	<i>Sarthe</i>	Le Mans.	—	—
—	—	<i>Loire</i>	Orléans. Tours. Saumur. Nantes.	—	—

DATES.		RIVIÈRES.	RÉSUMÉ HISTORIQUE. LIEUX INONDÉS.	Tomes.	Pages.
Années.	Mois ou Saisons.				
1856	Décembre	<i>Isle</i>	Périgueux.	IV	249
—	—	<i>Rhin</i>	Bâle, Brisach, Kehl, Lauterbourg.	V	97
1857	Mai	—	—	—	—
—	AOÛT	<i>Furens</i>	Saint-Etienne.	III	99
—	»	<i>Garonne</i>	Sans désignation précise.	IV	250
1858	»	—	—	—	—
1859	Février	<i>Loire</i>	Basse-Loire.	III	400
—	Févr.-Mars	<i>Seine</i>	Paris.	I	243
—	—	<i>Escaut</i>	»	V	453
—	Juin	<i>Isère</i>	Grenoble.	IV	94
—	Septembre	<i>Drac.</i>	»	—	—
—	—	<i>Romanche</i>	Bourg-d'Oysans.	—	—
—	—	<i>Sèvre-Niortaise</i>	Niort.	V	495
—	Décembre	<i>Loire</i>	Basse-Loire.	III	400
—	—	<i>Erdre</i>	Nantes.	—	—
—	»	<i>Garonne</i>	Sans désignation précise.	IV	250
—	Hiver	<i>Escaut</i>	»	V	453
1840	Janvier	<i>Vienne</i>	»	III	404
—	—	<i>Loire</i>	Haute-Loire.	—	—
—	—	<i>Meuse</i>	Verdun.	V	436
—	—	<i>Somme</i>	Amiens.	—	468
—	Février	<i>Bruche</i>	Strasbourg.	—	96
—	Oct.-Nov.	<i>Rhône</i>	Cours entier.	IV	95
—	—	<i>Saône</i>	—	—	97
—	—	<i>Doubs</i>	Besançon, Dôle.	—	406
—	—	<i>Azergue</i>	Verdun.	—	409
—	—	<i>Turdine</i>	Cours entier.	—	—
—	—	<i>Vauzonne</i>	—	—	—
—	—	<i>Morgon</i>	Villefranche.	—	—
—	—	<i>Loue</i>	Cours entier.	—	444
—	—	<i>Dheune</i>	—	—	—
—	—	<i>Grosne</i>	—	—	—
—	—	<i>Reyssouze</i>	—	—	—
—	—	<i>Veyle</i>	Pont de Veyle.	—	—
—	—	<i>Chalaronne.</i>	Thoissey.	—	—
—	—	<i>Cône</i>	Bourg.	—	—
—	—	<i>Seille</i>	Louhans.	—	442
—	—	<i>Vallière</i>	—	—	—
—	—	<i>Solnan</i>	—	—	—
—	—	<i>Mauvaise</i>	»	—	443
—	—	<i>Gier</i>	Civors.	—	—
—	—	<i>Gère</i>	Vienne.	—	444
—	—	<i>Doux</i>	Tournon.	—	445
—	—	<i>Isère</i>	Cours entier.	—	—
—	—	<i>Durance</i>	—	—	420
—	Novembre	<i>Marne</i>	Sans désignation.	II	457
—	—	<i>Loire</i>	Haute-Loire.	III	401
—	—	<i>Furens</i>	Saint-Etienne.	—	—
—	—	<i>Meuse</i>	Verdun.	V	436

DATES.		RIVIÈRES.	RÉSUMÉ HISTORIQUE. LIEUX INONDÉS.	Tomes.	Pages.
Années.	Mois ou Saisons.				
1840	»	<i>Saône</i>	Neuville-sur-Saône	IV	80
1841	Janvier	<i>Oise.</i>	Cours entier	II	474
—	—	<i>Thérain</i>	Beauvais, Songeons	—	—
—	—	<i>Bresle</i>	Lannoy-Guillère	—	—
—	—	<i>Brèche</i>	Clermont	—	—
—	—	<i>Epte</i>	Gournay, Gisors	—	476
—	—	<i>Trègne</i>	—	—	—
—	—	<i>Eure</i>	Chartres	—	482
—	—	<i>Loire</i>	Saumur, Nantes	III	401
—	Février	<i>Loire</i>	Cours entier	—	—
—	Juillet	<i>Escaut</i>	»	V	453
—	»	<i>Somme</i>	Amiens, Abbeville	—	469
—	Octobre	<i>Loire</i>	Cours entier	III	401
—	—	<i>Rhône</i>	Lyon, Avignon	IV	427
—	—	<i>Morgon</i>	Villefranche	—	—
—	—	<i>Azerque</i>	Plaine d'Anse	—	—
—	—	<i>Yeyle</i>	Route de Bourg à Trévoux	—	—
—	—	<i>Doubs</i>	Besançon	—	—
—	—	<i>Seille</i>	Louhans	—	—
—	—	<i>Solnan</i>	—	—	—
—	—	<i>Vallière</i>	—	—	—
—	—	<i>Doux</i>	»	—	—
—	—	<i>Erieux</i>	»	—	—
—	—	<i>Saône.</i>	Lyon	—	—
—	—	<i>Isère</i>	Dauphiné	—	429
—	—	<i>Drac</i>	—	—	—
—	—	<i>Ozon</i>	Saint-Symphorien	—	—
—	—	<i>Gère</i>	Vienne	—	—
—	—	<i>Sizon</i>	Beaurepaire	—	430
—	—	<i>Pérouse</i>	Viriville	—	—
—	—	<i>Durance</i>	Cougs entier	—	428
—	»	<i>Garonne</i>	Sans désignation précise	—	250
—	Décembre	<i>Rival</i>	Brézins	—	434
—	—	<i>Bourbre</i>	La-Tour-du-Pin	—	436
—	—	<i>Loire</i>	Saumur, Nantes	III	404
—	Hiver	<i>Escaut</i>	»	V	453
1842	Septembre	<i>Rhône</i>	Avignon, Beaucaire, Arles	IV	432
—	—	<i>Drôme</i>	Cours entier	—	—
—	—	<i>Isère</i>	—	—	—
—	—	<i>Basse</i>	Perpignan	V	224
—	—	<i>Fécamp</i>	Fécamp et environs	—	471
—	—	<i>Valmont</i>	—	—	—
—	—	<i>Gauzeville</i>	—	—	—
—	Octobre	<i>Vidourle</i>	Sommières	—	254
—	Novembre	<i>Saône</i>	Lyon	IV	432
—	—	<i>Rhône</i>	—	—	—
—	»	<i>Vienne</i>	Sans désignation	III	401
—	»	<i>Garonne</i>	—	IV	250
1845	Jauvier	<i>Seine</i>	Ivry, Bercy	II	61
—	—	<i>Marne</i>	Charenton	—	—

DATES.		RIVIÈRES.	RÉSUMÉ HISTORIQUE. LIEUX INONDÉS.	Tomes.	Pages.
Années.	Mois ou Saisons.				
1843	Janvier	Loire	Basse-Loire	III	402
—	—	Vienne	Cours entier.	—	—
—	—	Thouet	—	—	—
—	—	Maine	—	—	—
—	—	Rhône	Lyon	IV	433
—	—	Saône	—	—	—
—	—	Garonne	Cours entier.	—	250
—	—	Aveyron	—	—	254
—	—	Tarn	—	—	—
—	—	Lot	—	—	—
—	—	Bonnette	Saint-Antoin.	—	—
—	—	Lède	Sibouraux.	—	252
—	—	Lemance	Libos.	—	—
—	—	Drot	La Sauvetat.	—	—
—	—	Tolzat	Vares.	—	—
—	—	Dordogne	Libourne.	—	258
—	—	Isle	Périgueux, Libourne	—	256
—	—	Bruche	Strasbourg	V	96
—	—	Vire	Saint-Lô.	—	176
—	—	Adour	Port-de-Lanne, Mont-de-Marsan.	—	242
—	—	Gave	Plaine de Nay	—	—
—	—	Midouze	Mont-de-Marsan.	—	—
—	—	Estrigon	Brocas.	—	—
—	Juin	Rhône	Lyon	IV	433
—	—	Saône	Cours entier.	—	—
—	—	Doubs	—	—	—
—	—	Seille	—	—	—
—	—	Reyssouse	—	—	—
—	—	Veyle	—	—	—
—	Juillet	Rhin	Bâle, Brisach, Kehl, Lauterbourg	V	97
—	Septembre	Agly	Argelés, Sorède.	—	222
—	—	Ballaury	»	—	—
—	—	Aude	Agde, Plaine de Coursan.	—	226
—	—	Ognon	Peyrac.	—	—
—	Novembre	Anille	Saint-Calais	III	406
—	—	Rhône	Bas-Rhône	IV	134
—	—	Durance	Cours entier.	—	—
—	—	Isère	Grenoble.	—	138
—	—	Drac	—	—	—
—	—	Huveaune	Marseille.	V	258
1844	Janvier	Adour	»	—	242
—	—	Gave	Pau	—	243
—	—	Ousse	Bois-Louis	—	—
—	—	Nay	»	—	—
—	Janv. - Févr.	Garonne	Cours entier.	IV	259
—	Février	Cher	—	III	107
—	—	Vienne	—	—	—
—	—	Loire	Saumur, Nantes.	—	—
—	—	Maine	Angers.	—	—
—	—	Bruche	Strasbourg	V	96

DATES.		RIVIÈRES.	RÉSUMÉ HISTORIQUE. LIEUX INONDÉS.	Tomes.	Pages.
Années.	Mois ou Saisons.				
1844	Févr.-Mars	<i>Ill</i>	Entre Ensisheim et Schlestadt.	V	98
—	—	<i>Thurr</i>	»	—	—
—	—	<i>Fecht</i>	Ostheim.	—	—
—	—	<i>Weiss</i>	»	—	99
—	—	<i>Lauch</i>	»	—	—
—	—	<i>Meurthe</i>	Dieuze. Nancy.	—	—
—	—	<i>Moselle</i>	Metz.	—	—
—	—	<i>Seille</i>	Magny.	—	—
—	Mars	<i>Seine</i>	Troyes. Paris	II	64
—	—	—	Environ de Paris.	—	95
—	—	<i>Aisne</i>	Solssons	—	472
—	—	<i>Rhône</i>	Lyon	IV	440
—	—	<i>Saône</i>	—	—	—
—	—	<i>Meurthe</i>	Nancy.	V	400
—	—	<i>Rhône</i>	Bas-Rhône	IV	440
—	—	<i>Ardèche</i>	Valence	—	—
—	—	<i>Gardon</i>	Anduze	—	—
—	—	<i>Galezon</i>	»	—	454
—	—	<i>Grabieu</i>	»	—	—
—	—	<i>Adour</i>	Cours entier.	V	243
—	—	<i>Gave</i>	Jurançon.	—	—
—	—	<i>Ousse</i>	Bois-Louis	—	—
—	—	<i>Charente</i>	Civray	—	204
1845	Novembre	<i>Garonne</i>	Agen. Tonneins. Marmande. Bordeaux.	IV	259
—	Janvier	<i>Seine</i>	Paris	I	213
—	Février	<i>Loire</i>	Entre Saumur et Nantes.	III	403
—	Mars	<i>Bruche</i>	Strasbourg	V	96
—	—	<i>Meurthe</i>	Sans désignation.	—	400
—	—	<i>Garonne</i>	Toulouse, Bordeaux.	IV	260
—	—	<i>Loire</i>	Saumur. Val d'Authion.	III	408
—	—	<i>Maine</i>	Angers.	—	—
—	—	<i>Meurthe</i>	Sans désignation.	V	400
—	—	—	—	—	—
—	—	<i>Seine</i>	Paris	I	243
—	—	—	Troyes.	II	63
—	—	<i>Aube</i>	»	—	—
—	—	<i>Loire</i>	Val d'Authion.	III	408
—	—	<i>Rhône</i>	Lyon	IV	444
—	—	<i>Saône</i>	—	—	—
—	—	<i>Durgeon</i>	Vesoul	—	443
—	—	<i>Doubs</i>	Fort-de-Joux.	—	—
—	—	<i>Meurthe</i>	Sans désignation.	V	400
—	—	<i>Meuse</i>	Verdun	—	437
—	—	<i>Toucuque</i>	Pont-l'Évêque	—	476
1846	Janvier	<i>Seine</i>	Rouen.	II	96
—	—	<i>Epte</i>	Gisors. Gournay.	—	476
—	—	<i>Vienne</i>	Châtellerault.	III	440
—	—	<i>Loir</i>	Vendôme.	—	—
—	—	<i>Loire</i>	Basse-Loire.	—	—
—	—	<i>Meuse</i>	Sedan. Charleroy	V	437

DATES.		RIVIÈRES.	RÉSUMÉ HISTORIQUE. LIEUX INONDÉS.	Tomes.	Pages.
Années.	Mois ou Saisons.				
1846	Janvier	<i>Bruche</i>	Strasbourg	V	486
—	Février	<i>Divette</i>	Cherbourg	—	476
—	AOÛT	<i>Loire</i>	Haute-Loire.	III	440
—	—	<i>Allier</i>	Cours entier.	—	446
—	Septembre	<i>Rhône</i>	Bas-Rhône	IV	443
—	—	<i>Ardèche</i>	Aubenas	—	—
—	—	<i>Mezayon</i>	Privas.	—	444
—	—	<i>Charalon</i>	Canton de Privas.	IV	445
—	—	<i>Ouvèze</i>	—	—	—
—	—	<i>Véoure</i>	Chabeuil.	—	—
—	—	<i>Gardon</i>	Alais	—	—
—	—	<i>Rhin</i>	Bâle, Brisach, Kehl, Lauterbourg	V	400
—	Octobre	<i>Loire</i>	Cours entier.	III	440
—	—	<i>Allier</i>	—	—	448
—	—	<i>Furens</i>	Saint-Étienne	—	442
—	—	<i>Lignon</i>	»	—	—
—	—	<i>Vizezy</i>	Montbrison	—	—
—	—	<i>Dore</i>	»	—	449
—	—	<i>Durrolle</i>	»	—	—
—	—	<i>Loiret</i>	Orléans.	—	425
—	—	<i>Cisse</i>	Entre Noizay et Vouvray.	—	428
—	—	<i>Rhône</i>	Bas-Rhône.	IV	447
—	—	<i>Durance</i>	Cours entier.	—	—
—	—	<i>Huveaune</i>	—	V	259
—	—	<i>Siagne</i>	—	—	—
—	—	<i>Loup</i>	—	—	—
—	—	<i>Var</i>	—	—	—
—	Hiver	<i>Meurthe</i>	Sans désignation	—	400
—	»	<i>Seine</i>	Paris	II	63
—	»	<i>Aisne</i>	Soissons	—	472
1847	Janvier	<i>Thouet</i>	Saint-Loup.	III	438
—	Février	<i>Seine</i>	Paris	I	243
—	—	—	Haute-Seine.	II	63
—	—	<i>Meurthe</i>	Sans désignation.	V	104
—	—	<i>Claire</i>	»	—	477
—	—	<i>Rhin</i>	Bâle, Brisach, Kehl, Lauterbourg	—	404
—	Avril	<i>Cher</i>	Cours entier.	III	438
—	—	<i>Rhône</i>	De Lyon à la mer.	IV	447
—	AOÛT	<i>Meurthe</i>	Sans désignation.	V	404
1848	Avril	<i>Seine</i>	Paris	I	244
—	—	—	Haute-Seine.	II	63
—	—	<i>Loire</i>	Basse-Loire	III	438
—	—	<i>Rhône</i>	Bas-Rhône	IV	447
—	—	<i>Durance</i>	Bompas.	—	—
—	Novembre	<i>Romanche</i>	Sans désignation	—	449
1849	Février	<i>Rhône</i>	Lyon	—	447
—	Juin	<i>Isère</i>	Grenoble et environs.	—	448
—	—	<i>Romanche</i>	Cours entier.	—	449
—	—	<i>Drac</i>	—	—	—
—	Juillet-Août	<i>Furens</i>	Saint-Étienne	III	438

DATES.		RIVIÈRES.	RÉSUMÉ HISTORIQUE. LIEUX INONDÉS.	Tomes.	Pages.
Années.	Mois ou Saisons.				
1849	Novembre	<i>Vienne</i>	Confolens.	III	440
—	—	<i>Rhône</i>	Lyon	IV	448
—	—	<i>Isère</i>	Cours entier.	—	449
—	—	<i>Drac</i>	—	—	—
—	—	<i>Vénéon</i>	—	—	—
—	—	<i>Romanche</i>	—	—	—
—	—	<i>Gresse</i>	—	—	—
—	—	<i>Yaudaine</i>	—	—	—
—	—	<i>Garonne</i>	D'Agén à Bordeaux.	—	260
—	»	<i>Adour</i>	Tarbes	V	243
—	»	<i>Loire</i>	Saumur	III	440
1850	Janvier	<i>Adour</i>	Bagnères. Tarbes	V	244
—	Janv.-Févr.	<i>Seine</i>	Châtillon. Bar. Troyes. Nogent. Melun.	II	64
—	»	<i>Meurthe</i>	Nancy.	V	404
—	»	<i>Rhin</i>	Bâle. Brisach. Kehl. Lauterbourg.	—	—
—	Février	<i>Seine</i>	Paris	I	245
—	—	—	Haute-Seine.	II	97
—	—	<i>Marne</i>	Epernay. Lagny.	—	457
—	—	<i>Garonne</i>	Toulouse à Bordeaux.	IV	260
—	—	<i>Meuse</i>	Belgique.	V	438
—	Mars	<i>Escaut</i>	»	—	454
—	août	<i>Oise</i>	Guise	II	472
—	—	<i>Escaut</i>	Valenciennes et environs.	V	454
—	—	<i>Aunelle</i>	Cours entier.	—	—
—	—	<i>Rhonelle</i>	—	—	—
—	—	<i>Escaillon</i>	—	—	—
—	—	<i>Trouille</i>	—	—	—
—	—	<i>Scarpe</i>	—	—	—
—	—	<i>Senne</i>	—	—	—
—	—	<i>Meuse</i>	Belgique	—	438
—	—	<i>Sambre</i>	Plaine de Maubeuge à Valenciennes.	—	—
—	—	<i>Helpe</i>	Avesnes	—	—
—	»	<i>Somme</i>	Entre Saint-Simon et Daours.	—	470
—	Décembre	<i>Meurthe</i>	Nancy.	—	404
—	—	<i>Moselle</i>	Toul	—	—
1851	Février	<i>Furens</i>	Saint-Étienne	III	440
—	Avril	<i>Ill</i>	Sans désignation	V	404
—	—	<i>Fecht</i>	Ostheim. Vallée de Munster	—	—
—	—	<i>Weiss</i>	Sans désignation	—	—
—	août	<i>Rhône</i>	Entre Lyon et Pont-Saint-Esprit.	IV	149
—	—	<i>Isère</i>	Cours entier.	—	454
—	—	<i>Bréda</i>	—	—	—
—	—	<i>Eau d'Olle</i>	—	—	—
—	—	<i>Vénéon</i>	—	—	—
—	—	<i>Bens</i>	—	—	452
—	—	<i>Drac</i>	—	—	—
—	—	<i>Vence</i>	Saint-Egrève.	—	—
—	—	<i>Malsouche</i>	»	—	—
—	—	<i>Roise</i>	Voreppe	—	—
—	—	<i>Guiers vif</i>	»	—	453

DATES.		RIVIÈRES.	RÉSUMÉ HISTORIQUE. LIEUX INONDÉS.	Tonnes.	Pages.
Années.	Mois ou Saisons.				
1851	Août	<i>Guiers mort</i>	»	IV	453
—	—	<i>Morge</i>	Moirans.	—	—
—	—	<i>Nau</i>	Cognin	—	—
—	—	<i>Bion</i>	»	—	—
—	—	<i>Bourbre</i>	»	—	—
—	—	<i>Rhône</i>	»	—	—
—	—	<i>Gère</i>	Vienne.	—	—
—	—	<i>Rhin</i>	Bâle, Brisach, Kehl, Lauterbourg.	V	402
—	Octobre	<i>Moselle</i>	Environs de Metz et de Nancy.	—	—
1852	Février	<i>Meurthe</i>	Sans désignation.	—	444
—	Juin	<i>Loire</i>	Digoin.	III	440
—	—	<i>Meurthe</i>	Sans désignation.	V	444
—	—	<i>Vidourle</i>	Quissac.	—	254
—	Août	<i>Rhône</i>	Au-dessous de Lyon.	IV	449
—	—	<i>Bréda</i>	»	—	453
—	—	<i>Goncelin</i>	Goncelin.	—	—
—	—	<i>Doménon</i>	Domène.	—	—
—	—	<i>Isère</i>	Haut-Goncelin, Grenoble.	—	—
—	—	<i>Drac</i>	»	—	454
—	—	<i>Romanche</i>	»	—	—
—	—	<i>Vençon</i>	Venosc	—	—
—	—	<i>Lignare</i>	»	—	—
—	—	<i>Rive</i>	»	—	—
—	—	<i>Eau d'Olle</i>	»	—	—
—	—	<i>Infernet</i>	»	—	—
—	Septembre	<i>Doubs</i>	Montbéliard.	—	449
—	—	<i>Rhin</i>	Cours entier.	V	403
—	—	<i>Ill</i>	L'Alsace.	—	—
—	Octobre	<i>Orne</i>	Caen.	—	477
—	—	<i>Lez</i>	Montpellier.	—	237
—	Novembre	<i>Moselle</i>	Longeville.	—	444
—	—	<i>Sarre-Blanche</i>	Lorquin.	—	—
—	—	<i>Escaut</i>	»	—	455
—	Décembre	<i>Vidourle</i>	Quissac.	—	254
1853	Janvier	<i>Seine</i>	Paris.	I	245
—	Juin	<i>Garonne</i>	Entre Toulouse et Bordeaux.	IV	260
—	Juillet	<i>Rhin</i>	Bâle, Brisach, Kehl, Lauterbourg.	V	442
—	—	<i>Escaut</i>	Sans désignation.	—	455
—	Octobre	<i>Rhône</i>	Avignon, Pont-S'-Esprit, Beaucaire, Arles.	IV	454
—	—	<i>Durance</i>	»	—	—
1854	Juin	<i>Loire</i>	Haute-Loire.	III	454
—	—	<i>Escaut</i>	Sans désignation.	V	455
—	—	<i>Meuse</i>	Verdun.	—	439
—	Décembre	<i>Seine</i>	Paris.	I	245
—	—	<i>Loire</i>	Basse-Loire.	III	444
—	—	<i>Rhône</i>	De Lyon à Valence.	IV	455
1855	Février	<i>Loire</i>	Basse-Loire.	III	444
—	—	<i>Cher</i>	Saint-Aignan.	—	—
—	—	<i>Escaut</i>	Sans désignation.	V	455

DATES.		RIVIÈRES.	RÉSUMÉ HISTORIQUE. LIEUX INONDÉS.	Tomes.	Pages.
Années.	Mois ou Saisons.				
1855	Mars	<i>Ill</i>	Strasbourg. Mulhouse.	V	444
—	—	<i>Rhin</i>	Kehl.	—	443
—	Juin.	<i>Cher</i>	Blois. Saint-Florent. Vierzon.	III	444
—	—	<i>Auron</i>	Bourges	—	—
—	—	<i>Arnon</i>	—	—	—
—	—	<i>Garonne</i>	Cours entier.	IV	200
—	—	<i>Neste</i>	»	—	261
—	—	<i>Ariège</i>	Foix	—	—
—	—	<i>Touch</i>	»	—	262
—	—	<i>Aussonnelle</i>	»	—	—
—	—	<i>Lhers</i>	»	—	—
—	—	<i>Gimone</i>	Beaumont. Gimat.	—	263
—	Juin	<i>Adour</i>	Maubourguet	V	244
—	—	<i>Echez</i>	»	—	—
—	Juillet	<i>Escaut</i>	Sans désignation.	—	455
—	Octobre	<i>Loire</i>	Glen. Orléans. Blois. Tours.	III	442
—	—	<i>Rhône</i>	Cours entier.	IV	455
—	—	<i>Durance</i>	Bompas	—	—
—	Novembre	<i>Loire</i>	Glen. Orléans. Blois. Tours.	III	442
1856	Mai	<i>Seine</i>	Melun	II	66
—	—	—	Rouen.	—	98
—	—	<i>Yonne</i>	Cours entier.	—	436
—	—	<i>Serain</i>	—	—	435
—	—	<i>Cure</i>	—	—	—
—	—	<i>Armançon</i>	—	—	—
—	—	<i>Brenne</i>	—	—	439
—	—	<i>Cousin</i>	—	—	—
—	—	<i>Loire</i>	Basse-Loire.	III	445
—	—	<i>Allier</i>	Cours entier.	—	448
—	—	<i>Cher</i>	—	—	445
—	—	<i>Auron</i>	Bourges	—	446
—	—	<i>Arnon</i>	—	—	—
—	—	<i>Vienne</i>	Cours entier.	—	451
—	—	<i>Maine</i>	Angers	—	452
—	—	<i>Saône</i>	Lyon	IV	457
—	—	<i>Rhône</i>	—	—	458
—	—	<i>Rhin</i>	Kehl. Hohenwerck.	V	444
—	—	<i>Ill</i>	Environs de Schiestadt.	—	—
—	Mal-Juin	<i>Garonne</i>	Cours entier.	IV	263
—	—	<i>Adour</i>	—	V	245
—	—	<i>Gave</i>	Peyrehorade.	—	—
—	—	<i>Gabas</i>	»	—	—
—	—	<i>Luy</i>	»	—	—
—	—	<i>Midouze</i>	Tartas	—	—
—	—	<i>Bahus</i>	Montgallard	—	—
—	—	<i>Leyre</i>	Argelouze.	—	—
—	—	<i>Nive</i>	Bayonne.	—	216
—	Juin	<i>Loire</i>	Cours entier.	III	452
—	—	<i>Allier</i>	—	—	—
—	—	<i>Loiret</i>	Orléans.	—	457

DATES.		RIVIÈRES.	RÉSUMÉ HISTORIQUE. LIEUX INONDÉS.	Tomes.	Pages.
Années.	Mois ou Saisons.				
1856	—	<i>Cisse</i>	Vallée de la Cisse.	III	460
—	—	<i>Amasse</i>	»	—	—
—	—	<i>Cher</i>	Cours entier.	—	463
—	—	<i>Indre</i>	—	—	474
—	—	<i>Authion</i>	—	—	473
—	—	<i>Rhône</i>	—	IV	463
—	—	<i>Saône</i>	—	—	—
—	—	<i>Grône</i>	Saint-Ambreuil.	—	465
—	—	<i>Nantv</i>	Chagny.	—	466
—	—	<i>Dheune</i>	Route de Chagny à Chassagne.	—	—
—	—	<i>Seille</i>	Cuisery.	—	—
—	—	<i>Reyssouze</i>	Bourg.	—	—
—	—	<i>Albarine</i>	Torceieu.	—	—
—	—	<i>Serein</i>	Montluel.	—	—
—	—	<i>Chalaronne</i>	Châtilion-les-Dombes.	—	—
—	—	<i>Seran</i>	Rochefort. Talissieu. Amezieu.	—	467
—	—	<i>Ecully</i>	»	—	—
—	—	<i>Gier</i>	Givors.	—	—
—	—	<i>Garon</i>	Route de Lyon à Givors.	—	168
—	—	<i>Gère</i>	Vienne	—	—
—	—	<i>Suze</i>	—	—	—
—	—	<i>Gervonde</i>	La Détourbe. Saint-Jean.	—	469
—	—	<i>Eydoche</i>	Canton de la côte Saint-André.	—	—
—	—	<i>Véoure</i>	Environs de Valence.	—	470
—	—	<i>Isère</i>	Cours entier.	—	474
—	—	<i>Romanche</i>	Bourg-d'Oysans. Séchillienne.	—	—
—	—	<i>Drôme</i>	»	—	—
—	—	<i>Domènon</i>	Domène.	—	472
—	—	<i>Gières</i>	»	—	—
—	—	<i>Vence</i>	Saint-Robert.	—	—
—	—	<i>Vénéon</i>	Les Gauchols.	—	—
—	—	<i>Bourbre</i>	La-Tour-du-Pin. Bourgoin.	—	473
—	—	<i>Durance</i>	Cours entier.	—	474
—	Décembre	<i>Tougue</i>	Pont-l'Évêque	V	478
1857	Janvier	<i>Cher</i>	Sans désignation.	III	484
—	Mars	<i>Lergue</i>	Plaine de Lodève.	V	237
—	Mai	<i>Adour</i>	Bayonne	—	246
—	—	<i>Nive</i>	—	—	—
—	Septembre	<i>Ardèche</i>	Cours entier.	IV	489
—	—	<i>Doux</i>	—	—	490
—	—	<i>Erieux</i>	—	—	—
—	—	<i>Cèze</i>	Saint-Ambroix	—	—
—	—	<i>Gardon</i>	Alais	—	—
—	—	<i>Liane</i>	Vallée de la Liane.	V	453
—	—	<i>Hérault</i>	Ganges. Gignac.	—	237
—	—	<i>Libron</i>	Laurens. Lieurant.	—	238
—	—	<i>Dardaillon</i>	Belarga.	—	—
—	—	<i>Mosson</i>	Boisseron. Laverune. Marviel.	—	239
—	—	<i>Vidourle</i>	—	—	—
—	—	<i>Rieutord</i>	Campagnan.	—	—

DATES.		RIVIÈRES.	RÉSUMÉ HISTORIQUE. LIEUX INONDÉS.	Tomes.	Pages.
Années.	Mois ou Saisons.				
1857	Octobre	Loire	Haute-Loire	III	480
—	—	Allier	Sans désignation.	—	484
—	—	Var	Draguignan et environs.	—	259
—	—	Narturby	Châteaudouble	—	260
1858	Février	Orb	Béziers	V	240
—	Mars	Vienne	Sans désignation.	III	484
—	—	Aude	Plaine de Narbonne.	V	226
—	—	Hérault	Gauges. Gignac.	—	240
—	Septembre	Vidourle	Quissac. Sauve. Sommières	—	254
—	Octobre	Huveaune	Roquevaire. Auriol. Aubagne	—	260
—	—	Meranon	»	—	—
—	—	Véde	»	—	262
—	—	Bassaut	»	—	—
—	—	Clud	»	—	—
—	Décembre	Garonne	Sans désignation.	IV	267
1859	Mars	Cher	—	III	484
—	Mai	Meurthe	Nancy.	V	245
—	»	Seille	»	—	—
—	Juin	Vilaine	Rennes	—	488
—	Octobre	Vienne	Sans désignation.	III	484
—	—	Ardeche	Cours entier.	IV	492
—	—	Rhône	Avignon	—	—
—	—	Cèze	Saint-Ambroix	—	—
—	—	Gardon	Alais.	—	—
—	Oct.-Nov.	Rhin.	Huningue. Kehl.	V	455
—	Novembre	Loire	Haute-Loire	III	480
—	—	Vienne	»	—	484
—	—	Rhône	Culoz. Seyssel. Lyon.	IV	493
—	—	Arve	Vallée de l'Arve. Bonneville.	—	—
—	—	Suran	Cours entier.	—	494
—	—	Ain	—	—	—
—	—	Albatine	Plaine d'Amberieu.	—	—
—	—	Saône	Lyon.	—	495
—	—	Isère	Grenoble. De Montmellau à Pollénas.	—	496
—	—	Romanche	Plaine du Bourg.	—	200
—	—	Né	Barbezieux	V	202
—	—	Tardouère	La Rochefoucauld	—	203
—	—	Charente	Angoulême. Civray.	—	200
—	Décembre	Orne	Caen	—	478
—	—	Toucuqe	Pont-l'Évêque	—	179
—	—	Vire	Vire	—	—
—	—	Odon	Caen	—	—
—	—	Vilaine	Rennes	—	489
1860	Janvier	Loire.	Basse-Loire	III	484
—	—	Cher	Sans désignation.	—	—
—	—	Vienne	—	—	—
—	—	Dives	Vallée de la Dives.	V	479
—	—	Muance	Vallée d'Auge.	—	480
—	—	Sée	—	—	—
—	—	Orne	Caen	—	—

DATES.		RIVIÈRES.	RÉSUMÉ HISTORIQUE. LIEUX INONDÉS.	Tomes.	Pages.
Années.	Mois ou Saisons.				
1860	Janvier	Noireau	Condé-sur-Noireau.	V	180
—	Janv.-Févr.	Garonne	Sans désignation.	IV	267
—	—	Ill	Mulhouse et environs. Altkirch.	V	146
—	—	Fecht	»	—	—
—	Juin	Dives	Vallée de la Dives	—	484
—	»	Touque	Pont-l'Évêque	—	482
—	Juillet	Escaut	Sans désignation.	V	456
—	Septembre	Isère	—	IV	206
—	—	Romanche	Bourg-d'Oysaus.	—	—
—	—	Rhin	Bâle, Brisach, Kehl, Lauterbourg.	V	447
—	Octobre	Hérault	Agde Prades.	—	482
—	—	Peayne	Florensac, Environs de Pézénas.	—	244
—	—	Orb	Béziers	—	242
—	—	Libron	»	—	—
—	—	Ergue	Clermont-l'Hérault.	—	—
—	—	Dourbie	Route de Béziers à Carcassonne.	—	—
—	—	Rhonal	Route de Clermont à Montpellier.	—	—
—	—	Boyne	»	—	243
—	—	Sambre	Avesnes et environs.	—	439
—	—	Deux Helpes	—	—	—
—	Décembre	Loire	Basse-Loire	III	484
—	—	Coise	Chemin de fer de Saint-Étienne à Roanne.	—	—
—	—	Arc	Cours entier.	V	262
—	—	Var	—	—	—
—	—	Loup	La Colle.	—	263
—	—	Malvan	»	—	—
—	—	Cagne	»	—	—
—	—	Brague	»	—	—
—	—	Escaut	Hergnies, Château-l'Abbaye.	—	456
—	—	—	Sans désignation.	—	—
1861	Hiver	Loire	Basse-Loire	III	484
—	Janvier	Ill	Cours entier.	V	449
—	—	Bruche	Strasbourg.	—	—
—	—	Rhin	Lauterbourg, Huningue.	—	424
—	—	Liepvre	Sainte-Marie-aux-Mines.	—	423
—	—	Liepvrette	—	—	—
—	—	Savoireuse	Belfort	—	—
—	—	Quatelbach	Route de Colmar à Mulhouse.	—	422
—	—	Moselle	Metz, Thionville	—	424
—	—	Meurthe	Nancy, Baccarat.	—	—
—	—	Vezouze	Vallée de la Vezouze.	—	425
—	—	Meuse	Dun, Belgique, Hollande.	—	440
—	—	Orne	Caen	—	482
—	Juin-Juillet	Escaut	Sans désignation.	—	456
—	—	Agout	Castres	IV	267
—	Octobre	Jaur	Saint-Pons	V	249
—	—	Brussac	Brussac.	—	243
—	—	Lez	Montpellier	—	246
1862	Janvier	Escaut	Cours entier, Condé.	—	456
—	—	Meuse	Belgique, Hollande.	—	440

DATES.		RIVIÈRES.	RÉSUMÉ HISTORIQUE. LIEUX INONDÉS.	Tomes.	Pages.
Années.	Mois ou Saisons.				
1862	—	<i>Hoyoux</i>	Huy (Belgique).	V	444
—	Mai	<i>Bidouze</i>	»	—	226
—	Septembre	<i>Aude</i>	Plaine de Narbonne. Narbonne. Coursan.	—	247
—	Octobre	<i>Lez</i>	Montpellier	—	246
—	—	<i>Mosson</i>	Chemin de fer de Cette.	—	—
—	—	<i>Verdasson</i>	—	—	—
—	Novembre	<i>Vidourle</i>	Sommières	—	254
—	—	<i>Vistre</i>	Nîmes à Aiguesmortes.	—	—
—	—	<i>Var</i>	Cours entier.	—	263
—	—	<i>Argens</i>	Plaine de Fréjus	—	—
—	—	<i>Carami</i>	Plaine de Brignolles	—	—
—	—	<i>Issoles</i>	Territoire de Flessens.	—	—
—	—	<i>Reppe</i>	Vallée de Saint-Nazaire	—	—
—	—	<i>Gapeau</i>	Territoire de Digue.	—	—
1865	Mars	<i>Adour</i>	Mont-de-Marsan. Dax.	—	247

Statistique par rivières.

DATES.		RIVIÈRES.	RÉSUMÉ HISTORIQUE. LIEUX INONDÉS.	Tomes.	Pages.
Années.	Mois ou Saisons.				
BASSIN DE LA SEINE.					
585	Février	<i>Seine</i>	Paris.	I	8
584	Septembre	—	Haute-Seine, Troyes.	II	43
628	»	—	Rouen.	—	68
820	»	—	Sans désignation précise.	I	9
821	»	—	—	—	—
854	»	—	Paris.	—	—
841	»	—	Sans désignation précise.	—	42
842	Septembre	—	—	—	—
846	»	—	Troyes.	II	43
855	»	—	—	—	—
886	Févr. — Mars	—	Paris.	I	42
1119	»	—	Paris. Grandes pluies.	—	43
—	»	—	Rouen.	II	69
1134	»	—	La Normandie.	—	—
1151	»	—	—	—	70
1159	Été	—	—	—	—
1175	Décembre	—	Sans désignation précise.	—	7
1191	Mars	—	Grandes pluies.	—	70
1195	»	—	Paris. Grandes pluies.	I	44
1196	»	—	Rouen.	II	70
1197	Mars	—	Paris. Pluies excessives.	I	45
1206	Décembre	—	Paris. Grandes pluies.	—	46
—	—	—	Troyes.	II	43
—	—	—	Rouen.	—	70
1220	Mars-Avril	—	Paris. Fonte de neiges.	I	20
—	Été	—	Sans désignation précise. Grandes pluies.	—	—
1221	Hiver	—	Sans désignation précise. Neiges et pluies.	—	24
1252	Décembre	—	Paris. Grandes pluies.	—	—
1255	»	—	—	—	23
1256	Décembre	—	—	—	24
1242	»	—	—	—	23
1280	Décembre	—	La Bourgogne.	II	8
—	—	—	Troyes.	—	44

DATES.		RIVIÈRES.	RÉSUMÉ HISTORIQUE. LIEUX INONDÉS.	Tomes.	Pages.
Années.	Mois ou Saisons.				
1281	Janvier	Seine	Paris.	I	27
—	—	—	Troyes.	II	44
—	—	—	Rouen.	—	70
1296	Décembre	—	Paris.	I	30
—	—	—	Troyes.	II	44
—	—	—	Rouen.	—	74
1306	»	—	Paris. Crue de débâcle.	I	32
—	Décembre	—	Troyes.	II	44
1315	Avril-Juillet	—	Paris. Grandes pluies.	I	33
—	—	—	Troyes.	II	44
1326	Hiver	—	Paris. Crue de débâcle.	I	34
1342	Févr. — Mars	—	Rouen.	II	73
1375	»	—	Paris.	I	39
1374	»	—	Troyes.	II	45
1375	»	—	—	—	—
1376	»	—	—	—	—
1377	»	—	—	—	—
1389	»	—	—	—	—
1400	Mars-Avril	—	Paris et environs. Grandes pluies.	I	40
1401	»	—	—	—	44
1402	»	—	—	—	—
1408	Février	—	Paris. Crue de débâcle.	—	—
1415	Hiver	—	—	—	46
1421	Décembre	—	—	—	—
1425	Janvier	—	—	—	—
1426	Juin	—	—	—	47
1427	—	—	Paris et environs.	—	48
1452	Janvier	—	Paris. Crue de débâcle.	—	50
—	Mars	—	—	—	54
1455	Janvier	—	—	—	52
1457	»	—	Troyes. Grandes pluies.	II	45
1458	»	—	—	—	—
1442	Avril	—	Paris.	I	52
1460	»	—	—	—	53
—	Juin	—	Haute-Seine.	II	45
1480	Février	—	Paris. Crue de débâcle.	I	53
—	—	—	Haute-Seine. Crue de débâcle.	II	45
1481	Juillet	—	Troyes.	—	47
1484	Janvier	—	Paris.	I	54
1496	Hiver	—	Rouen.	II	75
—	Automne	—	—	—	76
1497	Janvier	—	Paris.	I	54
1502	»	—	—	—	65
1505	»	—	—	—	66
—	Février	—	Rouen.	II	78
1509	»	—	Paris.	I	66
1512	»	—	—	—	—
1526	Mars	—	—	II	47
1527	Avril	—	—	—	48
1529	Mal	—	Troyes.	—	—

TABLEAUX STATISTIQUES DES INONDATIONS EN FRANCE.

49

DATES.		RIVIÈRES.	RÉSUMÉ HISTORIQUE. LIEUX INONDÉS.	Tomes.	Pages.
Années.	Mois ou Saisons.				
1530	»	Seine	Paris..	II	48
—	»	—	Rouen.	—	78
1531	Janvier	—	Paris.	I	66
1539	Juin	—	Troyes.	II	48
1541	—	—	—	—	49
1545	Juillet	—	—	—	—
1547	Décembre	—	Paris.	I	67
1550	Octobre	—	Troyes.	II	49
1553	Juin	—	—	—	—
1555	Octobre	—	—	—	20
1561	»	—	—	—	—
1564	Février	—	Rouen.	—	78
1565	Fév.-Mars	—	Paris. Crue de débâcle.	I	68
—	Février	—	Troyes.	II	24
1570	Décembre	—	Paris	I	69
1571	Février	—	—	—	—
—	»	—	Rouen.	II	79
1575	Janvier	—	Paris	I	69
1579	Février	—	Haute-Seine, Nogent, Paris.	II	24
1582	Novembre	—	Paris. Grandes pluies.	I	69
—	—	—	Haute-Seine, Troyes, Nogent.	II	22
1583	Janvier	—	Paris. Grandes pluies.	I	69
—	Mars	—	—	—	70
1586	—	—	Troyes.	II	24
—	Mai-Juin	—	—	—	—
1591	Janvier	—	Paris	I	70
1595	Mars	—	—	—	—
—	Juin-Juillet	—	Troyes. Grandes pluies.	II	24
1608	—	—	Haute-Seine. Crue de débâcle.	—	25
—	»	—	Rouen.	—	79
1610	Janvier	—	Paris	I	73
1613	Juillet	—	—	—	—
1616	Janvier	—	Paris. Débâcle	—	—
1640	Été	—	Haute-Seine, Troyes.	II	25
1641	»	—	Paris	I	75
—	Février	—	Troyes.	II	25
1649	—	—	Paris	I	75
1651	Janvier	—	—	—	77
—	—	—	Vernon.	II	84
1658	Février	—	Paris.	I	—
—	—	—	Haute-Seine, Troyes.	II	26
—	—	—	Basse-Seine, Rouen.	—	80
—	—	—	—	—	87
1659	»	—	Sans désignation précise.	—	26
1665	Mars	—	Rouen.	—	84
1671	Avril	—	Paris	I	90
1677	Janvier	—	—	—	—
1679	Février	—	—	—	—
1631	»	—	Haute-Seine.	II	27
1683	Février	—	Rouen.	—	84
1684	—	—	Paris. Débâcle.	I	90

VI.

d

DATES.		RIVIÈRES.	RÉSUMÉ HISTORIQUE. LIEUX INONDÉS.	Tonnes.	Pages.
Années.	Mois ou Saisons.				
1690	»	Seine	Paris. Débâcle	I	90
—	Décembre	—	Basse-Seine	II	87
1692	»	—	Haute-Seine. Grandes pluies.	—	27
1693	Juin	—	Paris	I	94
1696	Été	—	Haute-Seine.	II	27
1697	Juin-Juillet	—	—	—	—
—	Juillet	—	Paris	I	94
—	—	—	Rouen.	II	84
1698	»	—	Haute-Seine.	—	30
1699	»	—	—	—	—
1701	»	—	Paris	I	424
—	Janvier	—	Troyes.	II	34
1709	Février	—	Haute-Seine.	—	33
—	—	—	Rouen.	—	85
—	Mars	—	Paris. Débâcle	I	424
1711	—	—	—	—	—
—	—	—	Haute-Seine.	II	33
—	—	—	Basse-Seine	—	87
1716	Hiver	—	Haute-Seine. Grandes neiges.	—	33
1717	—	—	—	—	—
1736	Février	—	Paris	I	422
1737	Décembre	—	Haute-Seine. Grandes pluies.	II	34
1740	—	—	Paris	I	426
—	—	—	Troyes.	II	37
—	—	—	Basse-Seine	—	86
1741	Janvier	—	Rouen.	—	—
1748	»	—	Sans désignation.	—	40
1750	»	—	Troyes.	—	—
1751	Février	—	Haute-Seine.	—	44
—	Mars	—	Paris	I	439
—	»	—	Basse-Seine	II	87
1752	»	—	Haute-Seine	—	42
1754	»	—	—	—	40
1758	Été	—	Troyes.	—	42
1764	Février	—	Paris	I	441
—	—	—	Haute-Seine.	II	42
1772	Mars	—	Haute-Seine. Troyes.	—	43
1779	Mai	—	Troyes.	—	—
—	Décembre	—	Paris	I	455
1782	Mars	—	Troyes.	II	43
1783	Janvier	—	Paris	I	455
—	Mars	—	—	—	—
1784	Hiver	—	Basse-Seine	II	88
—	—	—	Haute-Seine.	—	44
1786	Févr. - Mars	—	Paris. Débâcle.	I	456
1788	Printemps	—	Haute-Seine.	II	44
—	Janvier	—	Paris. Débâcle.	I	456
—	Décembre	—	Haute-Seine. Troyes. Débâcle.	II	44
1789	Janvier	—	Paris	I	458
—	Février	—	Haute-Seine. Débâcle.	II	44
—	Avril	—	Paris	—	438

TABLEAUX STATISTIQUES DES INONDATIONS EN FRANCE.

51

DATES.		RIVIÈRES.	RÉSUMÉ HISTORIQUE. LIEUX INONDÉS.	Tomes.	Pages.
Ann. es.	Mois ou Saisons.				
1790	Décembre	Seine	Paris	I	158
1791	Janvier	—	—	—	—
1792	Décembre	—	—	—	—
1793	Janvier	—	—	—	—
1795	—	—	Paris. Débâcle	—	—
1799	—	—	—	—	459
—	Janv.-Fév.	—	Basse-Seine	II	88
1801	Décembre	—	Haute-Seine.	—	45
—	—	—	Basse-Seine	—	90
1802	Janvier	—	Paris	I	474
—	—	—	Troyes, Montereau, Corbeil, Melun.	II	46
—	—	—	Basse-Seine	—	90
1806	—	—	Paris	I	494
—	—	—	Rouen.	II	53
—	—	—	Melun	—	94
—	Mars	—	Paris	I	494
1807	—	—	—	—	492
—	—	—	Maisons, Villeneuve, Bercy, Ivry.	II	53
—	—	—	Saint-Denis, Argenteuil	—	94
—	Décembre	—	Paris	I	203
1809	Janvier	—	—	—	204
—	—	—	Basse-Seine	II	92
1811	Février	—	Paris	I	204
—	—	—	Basse-Seine	II	92
1816	Janvier	—	Paris	I	204
—	—	—	Haute-Seine	II	54
—	—	—	Basse-Seine	—	92
—	Décembre	—	Paris	I	204
—	—	—	Basse-Seine	II	92
1817	Mars	—	Paris	I	204
—	—	—	Haute-Seine	II	54
—	—	—	Basse-Seine	—	92
1818	—	—	Paris	I	204
—	—	—	Haute-Seine	II	54
—	—	—	Basse-Seine	—	92
1819	Décembre	—	Paris	I	205
—	—	—	Haute-Seine	II	54
—	—	—	Basse-Seine	—	92
1820	—	—	Paris. Débâcle	I	205
1820	Janvier	—	Haute-Seine	II	54
—	—	—	Basse-Seine	—	92
1829	Septembre	—	Environs de Rouen.	—	—
1850	Janvier	—	Paris. Débâcle.	I	209
—	—	—	Haute-Seine, Environs de Paris.	II	54
—	—	—	Basse-Seine, Rouen.	—	93
—	—	—	Rouen.	—	—
1855	Décembre	—	Bercy	—	56
1856	Mai	—	Paris	I	240
—	—	—	Haute-Seine	II	56
—	—	—	Basse-Seine	—	93

DATES.		RIVIÈRES.	RÉSUMÉ HISTORIQUE. LIEUX INONDÉS.	Tomes.	Pages.
Années.	Mois ou Saisons.				
1856	Décembre	<i>Seine</i>	Paris	I	242
—	—	—	Haute-Seine. Environs de Paris.	II	59
—	—	—	Rouen.	—	95
1859	Févr.-Mars	—	Paris	I	243
1845	Janvier	—	Ivry. Bercy	II	64
1844	Mars	—	Troyes. Paris.	—	—
—	—	—	Environs de Paris	—	95
1845	Février	—	Paris	I	243
—	Décembre	—	—	—	—
—	—	—	Troyes.	II	63
1846	Janvier	—	Rouen.	—	96
—	»	—	Paris	—	63
1847	Février	—	—	I	243
—	—	—	Haute-Seine.	II	63
1848	Avril	—	Paris	I	244
—	—	—	Haute-Seine.	II	63
1850	Janv.-Févr.	—	Châtillon. Bar. Troyes. Nogent. Melun.	—	64
—	Février	—	Paris	I	245
—	—	—	Haute-Seine.	II	97
1855	Janvier	—	Paris	I	245
1854	Décembre	—	—	—	—
1856	Mai	—	Melun.	II	66
—	—	—	Rouen.	—	98
1802	Janvier	<i>Aube</i>	Bar.	II	402
1845	Décembre	—	Sans désignation.	—	63
1511	Février	<i>Yonne</i>	Provins.	II	402
1565	—	—	—	—	403
1570	Juin	—	—	—	406
1607	Décembre	—	—	—	442
1622	Mai	—	—	—	443
1657	Février	—	—	—	—
1658	—	—	—	—	—
1677	»	—	—	—	—
1698	»	—	—	—	—
1757	Janvier	—	—	—	—
1784	Hiver	—	—	—	445
846	Mai	<i>Yonne</i>	Auxerre.	II	447
1174	»	—	Auxerre. Grandes plues.	—	448
1196	Février	—	—	—	—
1206	Décembre	—	—	—	449
1265	»	—	—	—	—
1281	Janvier	—	—	—	420
1480	Février	—	Crue de débâcle.	—	45
1547	»	—	Sens.	—	424

DATES.		RIVIÈRES.	RÉSUMÉ HISTORIQUE. LIEUX INONDÉS.	Tomes.	Pages.
Années.	Mois ou Saisons.				
1555	»	<i>Yonne</i>	Sens.	II	424
1591	Juillet	—	—	—	422
1613	—	—	Cravant.	—	—
1642	Avril	—	Sans désignation.	—	424
1651	»	—	—	—	—
1658	Février	—	Cours entier et affluents.	—	—
1682	Avril	—	Sens.	—	425
1697	Juin	—	Sans désignation.	—	—
1725	Mars	—	Joigny.	—	426
1740	Décembre	—	Sens.	—	427
1764	»	—	Sans désignation.	—	—
1779	Mai	—	Auxerre.	—	428
1784	Mars	—	Cours entier et affluents.	—	431
1802	Janvier	—	Sans désignation.	—	46
—	—	—	Auxerre. Joigny. Sens.	—	431
1856	Mai	—	Cours entier.	—	434
1856	—	—	—	—	436
1613	Juillet	<i>Cure</i>	Vermanton.	II	422
1802	Janvier	—	Sans désignation.	—	46
—	—	—	—	—	432
1856	Mai	—	Cours entier.	—	435
1856	—	—	—	—	—
1704	»	<i>Cousin</i>	Anniat-le-Bouchat.	II	426
1715	»	—	Sans désignation.	—	—
1856	Mai	—	Cours entier.	—	439
1856	Mai	<i>Serein</i>	Cours entier.	II	435
1856	—	—	—	—	—
1522	»	<i>Armançon</i>	Semur.	II	422
1765	Mai	—	—	—	—
1802	Janvier	—	Sans désignation.	—	402
1856	Mai	—	Cours entier.	—	435
1856	—	—	—	—	—
1710	Novembre	<i>Brenne</i>	Monthart.	II	426
1856	Mai	—	Cours entier.	—	439
1856	Mai	<i>Armanche</i>	Cours entier.	II	435
1779	Mai	<i>Vanne</i>	Sans désignation.	II	429

DATES.		RIVIÈRES.	RÉSUMÉ HISTORIQUE. LIEUX INONDÉS.	Tomes.	Pages.
Années.	Mois ou Saisons.				
1427	»	<i>Loing</i>	Montargis.	II	444
1618	Février	—	Nemours.	—	442
1698	Novembre	—	—	—	—
1711	Mars	—	—	—	—
1770	Novembre	—	—	—	443
1779	—	—	—	—	—
1784	»	—	—	—	—
1802	Janvier	—	Sans désignation	—	46
—	—	—	Nemours.	—	443
1856	Mai	—	—	—	445
1590	»	<i>Lunain</i>	Lorrez-le-Boccage	II	444
583	Février	<i>Marne</i>	Sans désignation précise.	I	6
—	—	—	—	II	449
1418	»	—	Meaux.	—	450
1460	»	—	Claye, Saint-Maur-des-Fossés.	—	—
1480	Février	—	Crue de débâcle.	—	46
—	Hiver	—	—	—	450
1575	»	—	Meaux.	—	—
1589	»	—	—	—	454
1594	Juin.-Juillet	—	—	—	—
1595	»	—	Lagny.	—	—
1608	»	—	Neiges. Crue de débâcle.	—	452
1642	»	—	Épernay	—	—
1649	Février	—	Meaux.	—	—
1658	—	—	Cours entier.	—	—
1668	»	—	Crue de débâcle.	—	453
1709	»	—	Sans désignation	—	—
1716	Février	—	Neiges. Crue de débâcle.	—	—
1725	Avril	—	Épernay. Grandes pluies.	—	—
1726	Février	—	Crue de débâcle.	—	454
1740	Décembre	—	Sans désignation.	—	—
1755	»	—	Cours entier.	—	—
1784	Février	—	Meaux. Châlons.	—	—
1803	Janvier	—	Brie. Charenton. Maisons.	—	52
—	—	—	Meaux. La Ferté-sous-Jouarre	—	—
1817	Mars	—	Châlons	—	456
1819	Décembre	—	—	—	—
1856	Mai	—	Cours entier.	—	—
1840	Novembre	—	Sans désignation.	—	457
1845	Janvier	—	Charenton.	—	61
1850	Février	—	Épernay. Lagny.	—	457
1856	Mai	<i>Suize</i>	Sans désignation.	II	456

TABLEAUX STATISTIQUES DES INONDATIONS EN FRANCE.

55

DATES.		RIVIÈRES.	RÉSUMÉ HISTORIQUE. LIEUX INONDÉS.	Tonnes.	Pages.
Années.	Mois ou Saisons.				
1803	Janvier	<i>G^{de} Morin</i>	La Ferté-Gaucher	II	455
1418	»	<i>Beuronne</i>	Claye	II	450
1526	Mai	<i>Bièvre</i>	Paris	I	236
1527	Avril	—	—	II	48
1573	Juin	—	—	I	237
1579	Avril	—	—	—	—
1625	»	—	—	—	239
1665	Février	—	—	—	240
1740	Décembre	—	Sans désignation.	—	243
1802	Janvier	—	Paris	—	—
711	»	<i>Oise</i>	Sans désignation précise.	II	5
—	»	—	—	—	459
900	»	—	Pontoise	—	—
1194	»	—	Clermont. Compiègne.	—	—
1348	»	—	Le Valois.	—	460
1408	Février	—	Senlis.	—	—
1437	Hiver	—	Sans désignation précise.	—	—
1591	»	—	Pontoise	—	462
1607	Décembre	—	Le Valois.	—	—
1658	Février	—	Pontoise	—	465
1740	Décembre	—	Sans désignation.	—	467
1741	Janvier	—	—	—	—
1757	—	—	Pontoise	—	468
1802	—	—	Sans désignation.	—	474
1850	Août	—	Guise.	—	472
711	»	<i>Aisne</i>	Sans désignation précise.	II	5
—	»	—	—	—	459
1175	»	—	—	—	7
1458	»	—	Le Soissonnais	—	464
1466	»	—	Soissons	—	—
1565	Février	—	Soissons. Crue de débacle.	—	—
1595	»	—	—	—	462
1607	Décembre	—	Le Valois.	—	—
1658	Février	—	Soissons	—	463
1708	Septembre	—	Sainte-Menehould	—	466
1725	»	—	Grandes pluies	—	467
1784	Mars	—	Cours entier.	—	469
1844	—	—	Soissons	—	472
1846	»	—	—	—	—
1784	Mars	<i>Retourne</i>	Sans désignation.	II	469

DATES.		RIVIÈRES.	RÉSUMÉ HISTORIQUE. LIEUX INONDÉS.	Tomes.	Pages.
Années.	Mois ou Saisons.				
1784	Mars	<i>Suippe</i>	Sans désignation.	II	469
1784	Mars	<i>Vesle</i>	Sans désignation.	II	469
1841	Janvier	<i>Brèche</i>	Clermont.	II	474
1658	Février	<i>Thérain</i>	Beauvais.	II	466
1692	—	—	—	—	—
1739	Septembre	—	—	—	467
1841	Janvier	—	Beauvais. Songeons.	—	474
1757	Janvier	<i>Esches</i>	Chambly.	II	468
1784	Mars	—	—	—	470
1408	Février	<i>Thève</i>	Royaumont.	II	460
1201	»	<i>Epte</i>	Gournay.	II	474
1841	Janvier	—	Gournay. Gisors.	—	476
1846	—	—	—	—	—
1841	Janvier	<i>Trasne</i>	»	II	476
1757	Janvier	<i>Andelle</i>	Saint-Pierre-du-Pont, Romilly.	II	476
1542	Févr.-Mars	<i>Eure</i>	Chartres.	II	477
1545	»	—	—	—	—
1506	Mai	—	—	—	—
1506	»	—	—	—	478
1507	»	—	—	—	—
1557	Janvier	—	—	—	479
1579	Avril	—	—	—	—
1665	Février	—	—	—	480
1679	Juillet	—	—	—	—
1784	Février	—	—	—	484
1841	Janvier	—	—	—	482
1784	Février	<i>Iton</i>	Évreux.	II	482
1711	»	<i>Rille</i>	Pont-Audemer.	II	483

DATES.		RIVIÈRES.	RÉSUMÉ HISTORIQUE. LIEUX INONDÉS.	Tomes.	Pages.
Années.	Mois ou Saisons.				
BASSIN DE LA LOIRE.					
572	»	Loire	La Touraine.	II	188
576	»	—	—	—	—
580	Automne	—	Haute-Loire.	—	189
581	»	—	Tours.	—	—
582	Janvier	—	Sans désignation précise. Grandes pluies.	—	—
585	Février	—	—	—	190
585	»	—	—	—	—
587	Printemps	—	—	—	194
—	Octobre	—	—	—	—
589	Mars-Avril	—	Tours. Grandes pluies.	—	—
752	Octobre	—	Sancerre.	—	194
809	Décembre	—	Sans désignation précise.	—	—
852	Juin	—	Tours.	—	—
1005	Hiver	—	Crues générales. Grandes pluies.	—	199
1029	»	—	Crue générale.	—	200
1057	»	—	Sans désignation précise.	—	—
1150	»	—	L'Anjou.	—	—
1174	»	—	Sans désignation précise.	—	204
1924	Avril-Août	—	La Touraine. Grandes pluies.	—	—
1971	Septembre	—	Sans désignation précise.	—	—
1509	»	—	Tours.	—	—
1589	»	—	Nevers.	—	—
1404	»	—	Le Berry. Grandes pluies.	—	209
1407	»	—	Les Ponts-de-Cé.	—	—
1414	Févr.-Avril	—	Orléans, Nantes.	—	—
1428	Février	—	—	—	210
1429	—	—	—	—	—
1458	»	—	L'Anjou.	—	—
1459	Octobre	—	Orléans. Crue de débâcle.	—	244
1466	»	—	Nevers.	—	—
1474	»	—	—	—	242
1481	»	—	La Touraine et l'Anjou.	—	241
1486	»	—	Nevers.	—	—
1495	»	—	—	—	242
1496	Janvier	—	Saumur.	—	—
1498	Décembre	—	Amboise.	—	—
1502	»	—	Nevers.	—	—
1519	Mai	—	Haute-Loire, Orléans.	—	243
1522	Novembre	—	Basse-Loire, L'Anjou.	—	122
1525	Juillet	—	L'Anjou.	—	244
1526	Mai	—	—	—	—
1527	Avril	—	La Touraine, L'Anjou, Orléans, Saumur.	—	245
—	—	—	Sans désignation précise.	—	48
1528	»	—	Decize.	—	246

DATES.		RIVIÈRES.	RÉSUMÉ HISTORIQUE. LIEUX INONDÉS.	Tomes.	Pages.
Années.	Mois ou Saisons.				
1550	»	<i>Loire</i>	Nevers. Orléans. Blois. Amboise. Tours.	II	216
1556	»	—	Nevers.	—	212
1540	»	—	—	—	—
1541	Novembre	—	Orléans.	—	246
1542	—	—	—	—	—
1548	Mai	—	L'Anjou. Saumur.	—	—
1562	Janvier	—	—	—	217
1565	Février	—	—	—	—
1567	Mai	—	Orléans. Tours.	—	—
1570	Décembre	—	L'Ajou.	—	248
1572	Février	—	—	—	—
1576	Janvier	—	Le Maine et l'Anjou.	—	—
1579	—	—	La Touraine et l'Anjou.	—	—
1580	»	—	Orléans.	—	249
1585	Septembre	—	Decize.	—	220
1586	—	—	Inondation générale.	—	224
1608	Mars	—	Orléans. Débâcle.	—	225
—	Octobre	—	Cours entier.	—	226
—	Novembre	—	Les Ponts-de-Cé.	—	228
1615	Mars	—	Cours entier.	—	229
1618	Février	—	Saumur. Les Rosiers.	—	250
1624	Janvier	—	Crue de débâcle.	—	254
1626	Juillet	—	Vallée de Beaufort.	—	252
1628	»	—	Nevers.	—	242
—	Décembre	—	Decize. Nevers. La Chapelle.	—	253
1629	Février	—	—	—	254
1653	Janvier	—	Roanne. Nevers. Sancerre.	—	255
—	Septembre	—	L'Anjou.	—	256
1641	Janvier	—	L'Orléanais.	—	—
1649	—	—	L'Anjou.	—	258
1650	—	—	—	—	259
1651	—	—	Saumur. Ponts-de-Cé.	—	—
1652	»	—	Sorge.	—	264
1657	Septembre	—	Nevers.	—	265
1661	Janvier	—	L'Anjou.	—	266
1665	»	—	—	—	—
1668	»	—	—	—	—
1684	Février	—	Ponts-de-Cé, Débâcle.	—	—
1697	Été	—	Cours entier. Grandes pluies.	—	—
1707	Octobre	—	—	III	4
1709	Mai-Juin	—	Decize. Nevers.	—	9
—	Octobre	—	Tours.	—	—
1710	Novembre	—	Decize. Nevers. Orléans. Tours.	—	—
1711	Mars	—	Cours entier.	—	40
1712	»	—	Grandes pluies.	—	43
1715	Été	—	—	—	—
1716	Février	—	Blois. Débâcle.	—	—
—	Mai	—	—	—	44
1718	»	—	Sans désignation précise.	—	45
1719	»	—	—	—	—

DATES.		RIVIÈRES.	RÉSUMÉ HISTORIQUE. LIEUX INONDÉS.	Tomes.	Pages.
Années.	Mois ou Saisons.				
1722	»	Loire	Sans désignation précise.	III	45
1725	»	—	—	—	—
1726	»	—	—	—	—
1727	»	—	Montlouis.	—	46
1750	»	—	—	—	—
1753	Mai	—	Cours entier.	—	—
—	Août	—	Decize.	—	49
1756	»	—	Blois.	—	25
1757	Juillet	—	—	—	26
1740	Décembre	—	Cours entier.	—	—
1744	Mai	—	Nevers. Decize.	—	37
1746	Septembre	—	Sully.	—	27
1747	Mars	—	Saumur.	—	28
1751	—	—	Tours.	—	—
1754	Novembre	—	—	—	—
1755	—	—	Cours entier.	—	29
1756	Juin	—	Tours.	—	62
1769	Décembre	—	Sans désignation.	—	54
1770	Novembre	—	Basse-Loire.	—	43
1776	Janvier	—	Débâcle.	—	54
1778	Octobre	—	Sans désignation.	—	52
1781	Septembre	—	—	—	—
1782	»	—	—	—	—
1783	Décembre	—	Débâcle.	—	—
1784	—	—	Tours. Débâcle.	—	53
1789	Janvier	—	Orléans. Tours. Débâcle.	—	56
1790	Novembre	—	Cours entier.	—	64
1791	Janvier	—	Tours. Saumur. Montjean.	—	70
1792	—	—	Basse-Loire.	—	—
1795	»	—	Département d'Indre-et-Loire.	—	74
1799	Février	—	Débâcle.	—	72
1801	Mars	—	Sans désignation.	—	78
1802	Décembre	—	—	—	—
1803	Février	—	Fonte de neiges. Débâcle.	—	—
1804	Août	—	Gien. Sully. Orléans. Blois. Tours.	—	80
1809	Janvier	—	Nantes.	—	88
1814	—	—	Saumur. Saint-Florent.	—	—
1822	»	—	Rigny.	—	89
1823	Janvier	—	Basse-Loire. Crue de débâcle.	—	—
1825	Décembre	—	Cours entier.	—	90
1826	—	—	Orléans. Blois. Tours.	—	93
1828	»	—	Sans désignation.	—	95
1829	»	—	Tours.	—	—
1855	Mai	—	Digoin. Orléans. Blois. Tours.	—	96
—	—	—	Nevers.	—	97
—	Décembre	—	Orléans. Tours. Saumur. Nantes.	—	99
1859	Février	—	Basse-Loire.	—	100
—	Décembre	—	—	—	—
1840	Janvier	—	Haute-Loire.	—	104
—	Novembre	—	—	—	—

DATES.		RIVIÈRES.	RÉSUMÉ HISTORIQUE. LIEUX INONDÉS.	Tomes.	Pages.
Années.	Mois ou Saisons.				
1841	Janvier	<i>Loire</i>	Saumur, Nantes.	III	104
—	Février	—	Cours entier.	—	—
—	Octobre	—	—	—	—
—	Décembre	—	Saumur, Nantes.	—	—
1843	Janvier	—	Basse-Loire.	—	402
1844	Février	—	Saumur, Nantes.	—	407
1845	Mars	—	Entre Saumur et Nantes.	—	403
—	Juin	—	Saumur, Val d'Authion.	—	408
—	Décembre	—	Val d'Authion.	—	—
1846	Janvier	—	Basse-Loire.	—	440
—	Août	—	Haute-Loire.	—	—
—	Octobre	—	Cours entier.	—	—
1848	Ayril	—	Basse-Loire.	—	438
1849	»	—	Saumur.	—	440
1852	Juin	—	Digoin.	—	—
1854	—	—	Haute-Loire.	—	454
—	Décembre	—	Basse-Loire.	—	444
1855	Février	—	—	—	—
—	Octobre	—	Gien, Orléans, Blois, Tours.	—	442
—	Novembre	—	—	—	—
1856	Mai	—	Basse-Loire.	—	445
—	Juin	—	Cours entier.	—	452
1857	Octobre	—	Haute-Loire.	—	180
1859	Novembre	—	—	—	—
1860	Janvier	—	Basse-Loire.	—	484
—	Décembre	—	—	—	—
1861	Janvier	—	—	—	—
1854	Août	<i>Furens</i>	Saint-Étienne.	III	96
—	—	—	—	—	99
1840	Novembre	—	—	—	101
1846	Octobre	—	—	—	442
1849	Juillet-Août	—	—	—	438
1851	Février	—	—	—	440
1854	Août	<i>Coize</i>	Saint-Galmier.	III	96
1846	Octobre	<i>Lignon</i>	Sans désignation.	III	442
1872	Juin	<i>Vizezy</i>	Montbrison.	II	249
1854	Août	—	—	III	96
1846	Octobre	—	—	—	442
1709	Mai-Juin	<i>Vouzance</i>	Sans désignation.	III	9

DATES.		RIVIÈRES.	RÉSUMÉ HISTORIQUE. LIEUX INONDÉS.	Tomes.	Pages.
Années.	Mois ou Saisons.				
1707	Octobre	<i>Bèbre</i>	La Palisse.	III	4
1486	»	<i>Nièvre</i>	Nevers.	II	244
1836	Mai	—	—	III	97
580	Automne	<i>Allier</i>	La Limagne	II	489
1815	Mars	—	Cours entier.	—	229
1633	Janvier	—	Grandes pluies.	—	255
1707	Octobre	—	Nevers.	III	4
1735	Mai	—	Moulins.	—	47
1748	»	—	—	—	28
1755	Novembre	—	Cours entier.	—	29
1790	»	—	—	—	66
1795	»	—	Brive, Charensac.	—	74
1801	Décembre	—	Cours entier.	—	78
1802	—	—	Sans désignation.	—	79
1805	Mars-Avril	—	Fonte de neiges.	—	—
1804	AOÛT	—	Vichy, Grandes pluies.	—	—
1805	Janvier	—	—	—	—
1826	Décembre	—	Cours entier. Fonte de neiges.	—	93
1855	Mai	—	Coudes.	—	96
1846	AOÛT	—	Cours entier.	—	446
—	Octobre	—	—	—	448
1856	Mai	—	—	—	448
—	Juin	—	—	—	452
1857	Octobre	—	Sans désignation.	—	484
1826	Décembre	<i>Dore</i>	Cours entier.	III	93
1846	Octobre	—	Sans désignation.	—	449
1826	Décembre	<i>Durolle</i>	Cours entier.	III	93
1846	Octobre	—	Sans désignation.	—	149
581	»	<i>Cher</i>	Tours.	II	489
852	Juin	—	—	—	494
1527	Avril	—	—	—	245
1567	Mai	—	—	—	248
1707	Octobre	—	—	III	4
1755	Mai	—	—	—	46
1740	Décembre	—	Sans désignation.	—	27
1751	Mars	—	Tours.	—	28
1766	Janvier	—	—	—	42
1770	Novembre	—	Cours entier.	—	43
1791	Janvier	—	Sans désignation.	—	70
1825	—	—	Cours entier.	—	90

DATES.		RIVIÈRES.	RÉSUMÉ HISTORIQUE. LIEUX INONDÉS.	Toms.	Pages.
Années.	Mois ou Saisons.				
1855	Mai	<i>Cher</i>	Cours entier.	III	96
1856	—	—	Saint-Amand.	—	97
1844	Février	—	Cours entier.	—	167
1846	Avril	—	—	—	138
1855	Février	—	Saint-Agnan.	—	144
—	Juin	—	»	—	—
1856	Mai	—	Cours entier.	—	145
—	Juin	—	—	—	163
1857	Janvier	—	Sans désignation.	—	181
1859	Mars	—	»	—	—
1860	Janvier	—	»	—	—
1856	Décembre	<i>Nère</i>	Aubigny.	III	98
1522	Novembre	<i>Auron</i>	Bourges.	II	122
1856	Mai	—	—	III	97
1855	Juin	—	—	—	144
1856	Mai	—	—	—	146
1855	Juin	<i>Arnon</i>	Bourges.	III	144
1856	Mai	—	—	—	146
1856	Mai	<i>Nohain</i>	Cosne.	III	97
1542	Novembre	<i>Loiret</i>	Orléans.	II	216
1547	Mai	—	—	—	217
1586	Septembre	—	—	—	221
1641	Janvier	—	L'Orléanais.	—	256
1846	Octobre	—	Orléans.	III	123
1856	Juin	—	—	—	157
1498	Décembre	<i>Arnon</i>	Blois.	II	212
1512	Novembre	—	—	—	—
1856	Juin	<i>Amasse</i>	Sans désignation.	III	160
1740	Mai	<i>Cisse</i>	Sans désignation.	III	26
1846	Octobre	—	Entre Noisay et Vouvray.	—	128
1856	Juin	—	Vallée de la Cisse.	—	160
1657	Septembre	<i>Indre</i>	Azé-le-Rideau.	III	265

DATES.		RIVIÈRES.	RÉSUMÉ HISTORIQUE. LIEUX INONDÉS.	Tomes.	Pages.
Années.	Mois ou Saisons.				
1740	Décembre	<i>Indre</i>	Lochas.	III	27
1791	Janvier	—	Sans désignation.	—	70
1825	—	—	Cours entier.	—	90
1856	Juin	—	—	—	174
1615	Mars	<i>Vienne</i>	Cours entier.	II	229
1755	Novembre	—	—	III	40
1770	—	—	—	—	43
1783	—	—	Débâcle	—	—
1791	Janvier	—	Sans désignation.	—	70
1825	—	—	Cours entier.	—	90
1840	—	—	Sans désignation.	—	401
1843	—	—	Cours entier.	—	402
1846	—	—	Châtelleraut.	—	410
1856	—	—	Cours entier.	—	454
1859	Octobre	—	»	—	484
—	Novembre	—	»	—	—
1860	Janvier	—	»	—	—
1770	Novembre	<i>Clain</i>	Poitiers.	III	50
1770	Novembre	<i>Creuse</i>	Sans désignation.	III	45
1371	Septembre	<i>Gartempe</i>	Montmorillon.	II	204
1755	Novembre	<i>Thouet</i>	Cours entier.	III	40
1770	—	—	—	—	43
1785	Décembre	—	Débâcle.	—	52
1845	Janvier	—	Cours entier.	—	402
1847	—	—	Saint-Loup	—	438
1770	Novembre	<i>Argenton</i>	Bressuire.	III	50
1615	Mars	<i>Authion</i>	Cours entier.	II	229
1711	—	—	—	III	44
1755	Novembre	—	—	—	40
1856	Juin	—	—	—	173
1558	»	<i>Maine</i>	Angers.	II	240
1548	Mai	—	—	—	246
1562	Janvier	—	—	—	247
1579	—	—	—	—	248

DATES.		RIVIÈRES.	RÉSUMÉ HISTORIQUE. LIEUX INONDÉS	Tomes.	Pages.
Années.	Mois ou Saisons.				
1589	Juin	<i>Maine</i>	Angers.	II	222
1591	Juillet	—	—	—	224
1606	Janvier	—	—	—	225
1608	Juin	—	—	—	226
—	Octobre	—	—	—	—
1615	»	—	—	—	—
1623	Février	—	Cours entier.	—	248
1624	Janvier	—	Angers	—	254
1625	»	—	—	—	—
1626	Juillet	—	—	—	—
1627	Janvier	—	—	—	252
—	Juin	—	—	—	253
1628	Mai	—	—	—	—
1629	Décembre	—	—	—	—
1650	Mars	—	—	—	254
1651	Février	—	—	—	255
1652	—	—	—	—	—
1653	Janvier	—	—	—	—
—	Septembre	—	—	—	—
1650	Janvier	—	—	—	—
1651	—	—	—	—	258
1711	Mars	—	—	—	260
1755	Novembre	—	—	III	44
1591	Janvier	—	Cours entier.	—	40
1856	Décembre	—	Angers.	—	70
1843	Janvier	—	—	—	99
1844	Février	—	Cours entier.	—	402
1845	Juin	—	Augers.	—	407
1856	Mai	—	—	—	408
—	—	—	—	—	452
1711	Mars	<i>Sarthe</i>	Cours entier.	III	40
1856	Décembre	—	Le Mans	—	99
1711	Mars	<i>Loir</i>	Cours entier.	III	44
1799	Mai	—	Vendôme.	—	76
1820	Janvier	—	—	—	89
1846	—	—	—	—	140
1843	Novembre	<i>Anille</i>	Saint-Calais.	III	406
1770	Novembre	<i>Sèvre-Nantaise</i>	Tiffauges.	III	50
1859	Décembre	<i>Erdre</i>	Nantes.	III	400

DATES.		RIVIÈRES.	RÉSUMÉ HISTORIQUE. LIEUX INONDÉS.	Tonnes.	Pages.
Années.	Mois ou Saisons.				
BASSIN DU RHONE.					
565	»	<i>Rhône</i>	Entre Genève et Seyssel	III	186
580	Octobre	—	Lyon	—	188
585	»	—	Arles	—	190
1196	»	—	Lyon. Pluies excessives	—	194
1226	Septembre	—	Avignon	—	197
1358	»	—	—	—	198
1342	Févr.-Mars	—	—	—	—
1345	»	—	—	—	—
1352	»	—	—	—	—
1355	Mai	—	—	—	—
1356	»	—	—	—	—
1362	Octobre	—	—	—	—
1375	»	—	—	—	499
1376	Novembre	—	—	—	—
1407	Février	—	Vienne.	—	203
1408	»	—	Lyon	—	—
1433	Novembre	—	Avignon. Arles. Grandes pluies.	—	—
—	»	—	—	—	—
1471	Septembre	—	—	IV	87
1476	Mars	—	—	III	206
1496	»	—	Lyon	—	240
1501	Juillet	—	Vienne.	—	244
1544	Novembre	—	Lyon	—	242
1548	—	—	Avignon	—	245
1557	Septembre	—	Avignon. Tarascon. Arles.	—	246
1561	»	—	—	—	248
1562	Octobre	—	Beaucaire.	—	—
1566	Août	—	Caderousse	—	249
1570	Décembre	—	Avignon	—	—
1571	»	—	Lyon. Bas-Rhône.	—	228
1572	»	—	—	—	—
1575	Octobre	—	Lyon. Crue de débâcle.	—	—
1578	»	—	Beaucaire.	—	229
1579	»	—	Bas-Rhône. Alguesmortes.	—	231
1580	»	—	Bas-Rhône	—	—
1580	Août	—	Avignon. Beaucaire. Arles.	—	230
1581	Janv.-Févr.	—	Avignon	—	234
1585	»	—	Arles. La Camargue.	—	—
1586	Septembre	—	Avignon	—	—
1590	»	—	—	—	—
1602	»	—	—	—	—
1605	Décembre	—	—	IV	8
1616	Août	—	Avignon	—	14
		—	Dauphiné. Lyon et environs. Avignon.	—	45

DATES.		RIVIÈRES.	RÉSUMÉ HISTORIQUE. LIEUX INONDÉS.	Tomes.	Pages.
Années.	Mois ou Saisons.				
1617	Janvier	Rhône	Avignon	IV	47
1624	»	—	—	—	—
1630	Décembre	—	—	—	—
1635	Septembre	—	La Provence.	—	—
1638	Mars	—	Avignon	—	—
1647	Novembre	—	—	—	—
1651	—	—	Tournon, Valence, Beaucaire, Saint-Gilles.	—	18
1652	Mai	—	Avignon	—	23
1657	Décembre	—	Avignon, La Camargue.	—	—
1669	»	—	—	—	—
1673	Juin	—	Sans désignation précise.	—	24
1674	Novembre	—	Avignon, La Camargue.	—	26
1679	—	—	—	—	30
1685	Octobre	—	—	—	—
1689	—	—	—	—	31
1694	Novembre	—	—	—	—
1706	Janvier	—	—	—	34
1709	»	—	Lyon, Débâcle	—	—
1711	Février	—	—	—	—
—	»	—	Avignon	—	—
1725	—	—	—	—	39
1745	Novembre	—	—	—	55
—	—	—	—	—	58
1747	Sept.-Oct.	—	—	—	34
—	»	—	—	—	—
1752	»	—	—	—	56
1754	Novembre	—	—	—	—
—	»	—	—	—	—
1755	Novembre	—	Avignon, Tarascon, Beaucaire, Arles.	—	34
—	—	—	—	—	87
1756	Janvier	—	Lyon, Avignon..	—	82
—	»	—	—	—	59
1758	Juillet	—	Beaucaire.	—	82
1760	Novembre	—	Avignon	—	64
1763	Décembre	—	—	—	—
1767	Janvier	—	Lyon, Débâcle	—	62
1774	»	—	Avignon	—	66
1776	Mars	—	—	—	69
1777	Novembre	—	—	—	70
1778	Octobre	—	Cours entier.	—	—
1784	Hiver	—	—	—	73
1785	»	—	Charmes, Saint-Marcel.	—	75
1787	»	—	Lyon	—	—
1788	»	—	Valence	—	—
1789	Janvier	—	Lyon, Débâcle	—	78
1790	Novembre	—	Arles	—	—
1791	»	—	Avignon, Arles.	—	79
1799	Février	—	Tournon	—	80
1801	Mai	—	Avignon	—	82
—	Nov.-Déc.	—	Lyon	—	—

DATES.		RIVIÈRES.	RÉSUMÉ HISTORIQUE, LIEUX INONDÉS.	Tonnes.	Pages.
Années.	Mois ou Saisons.				
1802	Janvier	<i>Rhône</i>	Bas-Rhône	IV	82
1810	Mai	—	Avignon. Arles.	—	84
1811	—	—	Arles	—	85
1812	Février	—	Lyon	—	—
1816	Octobre	—	Haut-Rhône,	—	87
1825	—	—	Lyon	—	88
1827	—	—	Avignon. La Camargue.	—	89
—	»	—	—	—	128
1850	Février	—	Lyon	—	92
1856	Nov.-Déc.	—	—	—	—
1840	Oct.-Nov.	—	Cours entier.	—	95
1841	Octobre	—	Lyon. Avignon	—	127
1842	Septembre	—	Avignon. Beaucaire. Arles.	—	132
—	Novembre	—	Lyon	—	—
1843	Janvier	—	—	—	133
—	Juin	—	—	—	—
—	Novembre	—	Bas-Rhône	—	134
1844	Mars	—	Lyon	—	140
—	Octobre	—	Bas-Rhône	—	—
1845	Décembre	—	Lyon	—	144
1846	Septembre	—	Bas-Rhône	—	143
—	Octobre	—	—	—	147
1847	Avril	—	De Lyon à la mer.	—	—
1848	—	—	Bas-Rhône	—	—
1849	Février	—	Lyon	—	—
—	Novembre	—	—	—	148
1851	Août	—	Entre Lyon et Pont-Saint-Esprit.	—	149
—	—	—	Sans désignation	—	153
1852	—	—	Au-dessous de Lyon.	—	149
1853	Octobre	—	Avignon. Pont-St-Esprit, Beaucaire. Arles.	—	154
1854	Décembre	—	De Lyon à Valence.	—	155
1855	Octobre	—	Cours entier.	—	—
1856	Mai	—	Lyon	—	158
—	Juin	—	Cours entier.	—	163
1859	Octobre	—	Avignon	—	192
—	Novembre	—	Culoz. Seyssel. Lyon	—	193
1859	Novembre	<i>Arue</i>	»	IV	193
1856	Juin	<i>Seran</i>	Rochefort. Talissieu. Amezyieu.	IV	167
1851	Août	<i>Guiers mort</i>	Sans désignation.	IV	153
1851	Août	<i>Guiers vif</i>	Sans désignation.	IV	153
1841	Décembre	<i>Bourbre</i>	La Tour-du-Pin.	IV	136

DATES.		RIVIÈRES.	RÉSUMÉ HISTORIQUE. LIEUX INONDÉS.	Tomes.	Pages.
Années.	Mois ou Saisons.				
1851	Août	<i>Bourbre</i>	Sans désignation	IV	453
1856	Juin	—	La Tour-du-Pin. Bourgoin.	—	473
1851	Août	<i>Bion</i>	Sans désignation	IV	453
1775	Octobre	<i>Ain</i>	La Bresse.	IV	69
1859	Novembre	—	»	—	494
1859	Novembre	<i>Suran</i>	»	IV	494
1856	Juin	<i>Albarine</i>	Torcieu.	IV	466
1859	Novembre	—	»	—	494
1856	Juin	<i>Serein</i>	Montluel.	IV	466
580	Octobre	<i>Saône</i>	Lyon.	III	488
817	»	—	Tournus.	—	490
1196	Février	—	Lyon.	—	494
1405	»	—	Mâcon.	—	204
1422	Octobre	—	»	—	—
1570	Décembre	—	Lyon.	—	249
1602	Septembre	—	Chalon. Mâcon. Lyon.	IV	7
1608	Février	—	Lyon. Débâcle.	—	42
1636	Octobre	—	La Bourgogne. Verdun.	—	48
1640	Janvier	—	Mâcon.	—	—
—	—	—	»	—	35
—	—	—	»	—	80
1711	Février	—	Lyon.	—	35
—	Mars	—	»	—	34
1715	»	—	Mâcon.	—	37
1740	Décembre	—	»	—	35
1756	Janvier	—	Lyon.	—	60
1802	—	—	»	—	83
1805	Mars	—	Cours entier.	—	—
1820	Janvier	—	Lyon. Débâcle.	—	88
1822	»	—	»	—	433
1840	Oct.-Nov.	—	Cours entier.	—	97
—	»	—	Neuville-sur-Saône.	—	80
1841	Octobre	—	Lyon.	—	427
1842	Novembre	—	»	—	432
1843	Janvier	—	»	—	433
—	Juin	—	Cours entier.	—	—
1844	Mars	—	Lyon.	—	440
1845	Décembre	—	»	—	444

TABLEAUX STATISTIQUES DES INONDATIONS EN FRANCE.

69

DATES.		RIVIÈRES.	RÉSUMÉ HISTORIQUE. LIEUX INONDÉS.	Tomes.	Pages.
Années.	Mois ou Saisons.				
1856	Mai	<i>Saône</i>	Lyon	IV	457
—	Juin	—	Cours entier.	—	463
1859	Novembre	—	»	—	495
1770	Juillet	<i>Eaugronne</i>	Plombières.	IV	67
1522	Novembre	<i>Suzon</i>	Dijon.	IV	24
1658	Février	—	—	—	23
1856	Juin	<i>Dheune</i>	Route de Chagny à Chassagne.	IV	466
1840	Oct.-Nov.	—	Cours entier.	—	444
1712	»	<i>Meuzin</i>	Nuits	IV	60
1713	»	—	—	—	—
1747	»	—	—	—	—
1757	Janvier	—	—	—	—
1555	»	<i>Doubs</i>	Besançon.	III	498
1563	»	—	—	—	499
1404	»	—	—	—	204
1427	»	—	—	—	202
1495	Janvier	—	—	—	210
1496	»	—	—	—	241
1499	»	—	—	—	—
1570	Décembre	—	—	—	228
1571	»	—	—	—	—
1604	Mai	—	—	IV	9
1606	Juin-Juillet	—	—	—	41
1608	»	—	—	—	—
1609	»	—	—	—	—
1649	»	—	—	—	49
1651	Novembre	—	—	—	—
1705	»	—	—	—	44
1709	»	—	—	—	—
1711	»	—	—	—	—
1754	»	—	Verdun.	—	40
1740	»	—	—	—	44
1744	»	—	Sans désignation.	—	—
1755	Novembre	—	Besançon.	—	59
1760	»	—	Dôle	—	64
1768	»	—	Besançon. Débâcle.	—	64
1770	Juillet	—	Débâcle	—	67
—	»	—	»	—	44
1776	Février	—	»	—	—
1778	Octobre	—	Sans désignation.	—	—
			Besançon. La Franche-Comté.	—	72

DATES.		RIVIÈRES.	RÉSUMÉ HISTORIQUE. LIEUX INONDÉS.	Tomes.	Pages.
Années.	Mois ou Saisons.				
1778	Octobre	<i>Doubs</i>	Sans désignation.	IV	44
1781	Novembre	—	—	—	74
1789	Janvier	—	Besançon.	—	78
1803	—	—	—	—	83
1805	Mars	—	Cours entier.	—	—
1829	»	—	Débâcle	—	92
1850	»	—	Crue de débâcle.	—	—
1840	Oct.-Nov.	—	Besançon. Dôle.	—	406
1841	Octobre	—	—	—	427
1843	Juin	—	Cours entier.	—	433
1845	Décembre	—	Fort de Joux.	—	443
1852	Septembre	—	Montbéliard.	—	449
1861	Janvier	<i>Savoireuse</i>	Belfort.	V	423
1845	Décembre	<i>Durgeon</i>	Vesoul.	IV	443
1404	»	<i>Loue</i>	Besançon.	III	204
1427	»	—	»	—	202
1606	Juin-Juillet	—	»	IV	44
1608	»	—	»	—	—
1609	»	—	»	—	—
1649	»	—	—	—	49
1651	Novembre	—	—	—	—
1755	—	—	—	—	59
1840	Oct.-Nov.	—	Cours entier.	—	444
1405	»	<i>Grône</i>	Cluny.	III	202
1840	»	—	Cours entier.	IV	444
1856	Juin	—	Saint-Ambreuil.	—	465
1856	Juin	<i>Nanty</i>	Chagny.	IV	466
1840	Oct.-Nov.	<i>Solnan</i>	Louhans.	IV	442
1841	Octobre	—	—	—	427
1840	Oct.-Nov.	<i>Vallière</i>	Louhans.	IV	442
1841	Octobre	—	—	—	427
1840	Oct.-Nov.	<i>Reyssouse</i>	Cours entier.	IV	441
1843	Juin	—	—	—	433
1856	—	—	Bourg.	—	466
1840	Oct.-Nov.	<i>Cône</i>	Bourg.	IV	441

DATES.		RIVIÈRES.	RÉSUMÉ HISTORIQUE. LIEUX INONDÉS.	Tomes.	Pa ges.
Années.	Mois ou Saisons.				
1840	Oct.-Nov.	<i>Veyle</i>	Pont-de-Veyle.	IV	444
1841	Octobre	—	Route de Bourg à Trévoux	—	427
1840	Oct.-Nov.	<i>Mauvaise</i>	Sans désignation.	IV	443
1840	Oct.-Nov.	<i>Chalaronne</i>	Thoissey.	IV	444
1856	Juin	—	Châtillon-les-Dombes.	—	466
1840	Oct.-Nov.	<i>Vauxonne</i>	Cours entier.	IV	409
1840	Oct.-Nov.	<i>Morgon</i>	Villefranche.	IV	409
1841	Octobre	—	—	—	427
1715	»	<i>Azergue</i>	L'Arbresle.	IV	38
1840	Oct.-Nov.	—	»	—	409
1841	Octobre	—	Plaine d'Anse.	—	427
1715	»	<i>Brévanne</i>	L'Arbresle.	IV	38
1715	Septembre	<i>Tardine</i>	L'Arbresle.	IV	38
1840	Oct.-Nov.	—	Cours entier.	—	409
1840	Oct.-Nov.	<i>Gier</i>	Givors.	IV	443
1856	Juin	—	—	—	467
1856	Juin	<i>Ecully</i>	Sans désignation.	IV	467
1856	Juin	<i>Garon</i>	Route de Lyon à Givors.	IV	468
1841	Octobre	<i>Ozon</i>	Saint-Symphorien.	IV	429
1544	Octobre	<i>Gère</i>	Vienne.	III	246
1573	Février	—	—	—	229
1588	Novembre	—	—	—	232
1750	Août	—	—	IV	73
1778	Octobre	—	—	—	72
1840	Oct.-Nov.	—	—	—	444
1841	Octobre	—	—	—	429

DATES.		RIVIÈRES.	RÉSUMÉ HISTORIQUE. LIEUX INONDÉS.	Tomes.	Pages.
Années.	Mois ou Saisons.				
1851	Août	<i>Gère</i>	Vienne.	IV	453
1856	Juin	—	—	—	468
1856	Juin	<i>Gervonde</i>	La Détourbe. Saint-Jean.	IV	169
1856	Juin	<i>Suze</i>	Vienne.	IV	168
1841	Octobre	<i>Sizon</i>	Beurepaire.	IV	130
1767	Août	<i>Galaure</i>	Galaure.	IV	66
1844	Octobre	<i>Galeizon</i>	Sans désignation.	IV	144
1841	Octobre	<i>Péroüse</i>	Viriville.	IV	130
1844	Octobre	<i>Grabieu</i>	Sans désignation.	IV	144
1856	Juin	<i>Eydoche</i>	Canton de la Côte Saint-André.	IV	169
1841	Décembre	<i>Rival</i>	Brézins.	IV	131
1676	Septembre	<i>Doux</i>	Tournon.	IV	30
1679	—	—	—	—	—
1683	—	—	—	—	—
1787	Automne	—	—	—	76
1788	Novembre	—	—	—	—
1840	Oct.-Nov.	—	—	—	145
1841	Octobre	—	Sans désignation.	—	127
1837	Septembre	—	Cours entier.	—	490
1919	Septembre	<i>Isère</i>	Grenoble.	III	492
1469	Août	—	—	—	205
1524	Février	—	Grenoble. Neiges et pluies.	—	213
1525	Août	—	—	—	215
1579	Septembre	—	—	—	229
1651	Novembre	—	—	IV	19
1673	Juillet	—	—	—	25
1711	Février	—	—	—	37
1729	Juillet	—	Pluies et fontes de neiges.	—	40

DATES.		RIVIÈRES.	RÉSUMÉ HISTORIQUE. LIEUX INONDÉS	Tomes.	Pages.
Années.	Mois ou Saisons.				
1732	»	<i>Isère</i>	Versoud.	IV	40
1733	Septembre	—	Grenoble. Le Dauphiné. Grandes pluies.	—	44
1740	Décembre	—	—	—	46
—	—	—	—	—	72
1764	Juin	—	—	—	63
1778	Octobre	—	—	—	71
1784	Hiver	—	Le Dauphiné.	—	75
1787	Juillet	—	Grenoble.	—	—
1790	Novembre	—	Cours entier.	—	79
1807	Mai	—	Fontenil.	—	84
1812	Février	—	Grandes pluies.	—	86
1816	Juillet	—	Grenoble.	—	87
1839	Septembre	—	—	—	94
1840	Oct.-Nov.	—	Cours entier.	—	445
1841	Octobre	—	Le Dauphiné.	—	429
1842	Septembre	—	Cours entier.	—	432
1843	Novembre	—	Grenoble.	—	138
1849	—	—	Cours entier.	—	149
1851	Août	—	—	—	151
1852	—	—	Haut-Goncelin. Grenoble.	—	153
1856	Juin	—	Cours entier.	—	171
1859	Novembre	—	Grenoble.	—	196
1860	Septembre	—	»	—	206
1851	Août	<i>Bens</i>	Sans désignation	IV	152
1851	Août	<i>Bréda</i>	Sans désignation.	IV	151
1852	—	—	—	—	153
1853	Août	<i>Goncelin</i>	Goncelin.	IV	153
1852	Août	<i>Doménon</i>	Domène.	IV	153
1856	Juin	—	—	—	172
1856	Juin	<i>Gières</i>	Sans désignation.	IV	172
1219	Septembre	<i>Drac</i>	Grenoble.	III	192
1471	—	—	Grenoble et environs.	—	207
1524	»	—	—	—	213
1525	Août	—	—	—	215
1612	—	—	Environs de Grenoble.	IV	14
1675	Juillet	—	Grenoble.	—	25
1674	Septembre	—	—	—	28
1737	»	—	Cours entier.	—	44

DATES.		RIVIÈRES.	RÉSUMÉ HISTORIQUE. LIEUX INONDÉS.	Tomés.	Pages.
Années.	Mois ou Saisons.				
1759	Décembre	<i>Drac</i>	Cours entier.	IV	46
1740	—	—	Grenoble.	—	52
1778	Octobre	—	Le Dauphiné.	—	72
1816	Juillet	—	Fontaine, Sassenage, Noyarey	—	87
1859	Septembre	—	Sans désignation.	—	94
1841	Octobre	—	Le Dauphiné.	—	129
1845	Novembre	—	Grenoble.	—	138
1849	Juin	—	Cours entier.	—	149
—	Novembre	—	—	—	—
1851	Août	—	—	—	152
1852	—	—	Sans désignation.	—	154
1851	Août	<i>Malsouche</i>	Sans désignation.	IV	152
1690	»	<i>Roise</i>	Voreppe.	IV	34
1692	Août	—	—	—	—
—	Octobre	—	—	—	—
—	Novembre	—	—	—	—
1778	Octobre	—	Sans désignation.	—	74
1851	Août	—	Voreppe	—	152
1851	Août	<i>Nau</i>	Cognin.	IV	153
1851	Août	<i>Morge</i>	Moirans.	IV	153
1849	Novembre	<i>Gresse</i>	Sans désignation	IV	149
1819	Septembre	<i>Romanche</i>	Bourg-d'Oisans.	III	192
1619	Août	—	—	IV	43
1674	Septembre	—	—	—	28
1692	Juillet	—	Champ.	—	31
1733	Septembre	—	Grenoble.	—	44
1778	Octobre	—	Le Dauphiné.	—	72
1816	Juillet	—	Bourg-d'Oisans.	—	88
1859	Septembre	—	—	—	94
1848	Novembre	—	Sans désignation.	—	149
1849	Juin	—	Cours entier.	—	—
—	Novembre	—	—	—	—
1852	Août	—	Sans désignation.	—	154
1856	Juin	—	Bourg-d'Oisans, Sicillienne.	—	171
1859	Novembre	—	»	—	200
1860	Septembre	—	»	—	206

TABLEAUX STATISTIQUES DES INONDATIONS EN FRANCE.

75

DATES.		RIVIÈRES.	RÉSUMÉ HISTORIQUE. LIEUX INONDÉS.	Tomes.	Pages.
Années.	Mois ou Saisons.				
1852	Août	<i>Rive</i>	Sans désignation.	IV	454
1852	Août	<i>Lignare</i>	Sans désignation.	IV	454
1852	Août	<i>Infernet</i>	Sans désignation.	IV	454
1816	Juillet	<i>Eau d'Olle</i>	Oz. Vaujany, Allemont, Livet.	IV	88
1851	Août	—	Sans désignation.	—	454
1852	—	—	—	—	454
1852	Août	<i>Vénéou</i>	Venosc	IV	454
1856	Juin	—	Les Gauchoirs	—	472
1767	Août	<i>Herbasse</i>	Sans désignation.	IV	67
1841	Octobre	<i>Erieux</i>	Sans désignation.	IV	427
1857	Septembre	—	Cours entier.	—	430
1846	Septembre	<i>Charalon</i>	Canton de Privas.	IV	445
1846	Septembre	<i>Véoure</i>	Chabeuil.	IV	445
1856	Juin	—	Environs de Valence.	—	170
1790	Novembre	<i>Drôme</i>	Cours entier.	IV	79
1842	Septembre	—	—	—	432
1856	Juin	—	Sans désignation.	—	474
1522	Septembre	<i>Ardèche</i>	Le Vivarais.	III	243
1644	—	—	Salavas.	IV	48
1772	—	—	Sans désignation.	—	68
1779	—	—	—	—	78
1782	—	—	—	—	—
1789	—	—	—	—	—
1827	—	—	Cours entier. Grandes pluies.	—	89
1844	Octobre	—	Valence.	—	440
1848	Septembre	—	Aubenas.	—	443
1857	—	—	Cours entier.	—	489
1859	Octobre	—	—	—	492

DATES.		RIVIÈRES.	RÉSUMÉ HISTORIQUE. LIEUX INONDÉS.	Tomes.	Pages.
Années.	Mois ou Saisons.				
1644	Septembre	<i>Beaume</i>	Sans désignation.	IV	48
1773	—	—	—	—	69
1827	Octobre	—	Joyeuse.	—	90
1644	Septembre	<i>Chassezac</i>	Sans désignation.	IV	48
1773	—	—	—	—	69
1827	Octobre	—	—	—	94
1765	Novembre	<i>Aigues</i>	Territoire d'Orange.	IV	65
1691	Septembre	<i>Lez</i>	Bollène	IV	34
1702	Août	—	—	—	33
1745	Septembre	—	—	—	55
—	»	—	—	—	—
1777	Novembre	—	—	—	70
1857	Septembre	<i>Cèze</i>	Saint-Ambroix.	IV	490
1859	Octobre	—	—	—	493
1616	Août	<i>Ouvèze</i>	Vaison.	IV	46
1846	Septembre	—	Canton de Privas.	—	445
1846	Septembre	<i>Mézayon</i>	Privas.	IV	444
1453	Novembre	<i>Sorgue</i>	Avignon.	III	203
1606	»	—	—	IV	14
1725	Septembre	—	Comtat d'Avignon.	—	39
1226	Septembre	<i>Durance</i>	Avignon.	III	497
1342	Févr. - Mars	—	—	—	498
1352	»	—	—	—	—
1356	»	—	—	—	—
1358	Novembre	—	—	—	—
1562	»	—	—	—	—
1453	Novembre	—	Avignon. Grandes pluies.	—	203
1544	—	—	—	—	215
1548	—	—	—	—	216
1566	Août	—	—	—	249
1581	Janv. - Févr.	—	—	—	234
1604	Mai	—	—	IV	9
1617	Janvier	—	—	—	47
1635	Septembre	—	La Provence.	—	—

TABLEAUX STATISTIQUES DES INONDATIONS EN FRANCE.

77

DATES.		RIVIÈRES.	RÉSUMÉ HISTORIQUE. LIEUX INONDÉS.	Toms.	Pages.
Années.	Mois ou Saisons.				
1644	»	<i>Durance</i>	Avignon.	IV	48
1647	Novembre	—	—	—	—
1651	—	—	—	—	23
1674	—	—	—	—	27
1681	»	—	—	—	30
1755	Novembre	—	Territoire d'Avignon. Sans désignation.	—	58
1765	Décembre	—	Avignon.	—	62
1765	Novembre	—	Sans désignation.	—	63
1776	Mars	—	Avignon.	—	70
1777	Novembre	—	—	—	—
1790	—	—	Cours entier.	—	79
1840	Oct.-Nov.	—	—	—	420
1841	Octobre	—	—	—	428
1845	Novembre	—	—	—	434
1846	Octobre	—	—	—	447
1848	Avril	—	Bompas.	—	—
1855	Octobre	—	Sans désignation.	—	454
1855	—	—	Bompas.	—	455
1856	Juin	—	Cours entier.	—	474
1860	Janvier	—	»	—	484
1856	Juin	<i>Vence</i>	Saint-Robert.	IV	472
1705	Novembre	<i>Cavallon</i>	Apt.	IV	33
1605	Août	<i>Garonne</i>	Alais.	IV	44
1834	—	—	Anduze.	—	444
1844	—	—	—	—	440
1846	Septembre	—	Alais.	—	445
1857	—	—	—	—	490
1859	Octobre	—	»	—	493

BASSIN DE LA GARONNE.

1912	»	<i>Garonne</i>	Muret près de Toulouse.	IV	204
1281	Mai	—	Toulouse.	—	205
1510	Print. et été	—	—	—	—
1405	Hiver	—	Bordeaux. Débâcle.	—	206
1425	Juin	—	Toulouse.	—	—
1450	Octobre	—	Agen	—	—

DATES.		RIVIÈRES.	RÉSUMÉ HISTORIQUE. LIEUX INONDÉS.	Tomes.	Pages.
Années.	Mois ou Saisons.				
1434	»	<i>Garonne</i>	Toulouse.	IV	207
1435	»	—	Agen	—	206
1485	»	—	Toulouse.	—	208
1525	Avril	—	—	—	209
1526	Décembre	—	—	—	—
1542	Novembre	—	—	—	—
1557	Octobre	—	Le Languedoc	—	—
1572	Décembre	—	Bordeaux. Débâcle.	—	240
1574	—	—	La Guienne	—	—
1597	»	—	Toulouse. Grandes pluies.	—	—
1598	Janvier	—	—	—	—
1599	Printemps	—	Toulouse, Agen.	—	—
1613	Mai	—	—	—	212
1618	Juin	—	Sans désignation précise.	—	—
1656	Mars	—	—	—	—
1659	»	—	Agen	—	—
1655	»	—	Sans désignation précise.	—	213
1677	Janvier	—	Débâcle	—	—
1678	Juillet	—	Toulouse, La Gascogne.	—	—
1709	Janvier	—	Bordeaux. Débâcle.	—	215
1712	»	—	Agen	—	228
—	Juin	—	De Toulouse à Bordeaux.	—	216
1727	Septembre	—	Cours entier.	—	—
1750	Août	—	Toulouse.	—	217
1767	Janvier	—	Marmande	—	221
1768	—	—	Sans désignation	—	—
1770	Avril	—	Cours entier.	—	223
1771	Mai	—	—	—	232
1772	Septembre	—	Toulouse.	—	—
—	Décembre	—	Agen	—	235
1776	Mars	—	La Guienne	—	237
1777	Juin	—	Agen	—	—
1778	Juillet	—	Saint-Béat.	—	—
1785	Mars	—	»	—	238
1789	Janvier	—	Bordeaux. Débâcle.	—	239
1791	—	—	—	—	240
1792	»	—	Port-Sainte-Marie	—	—
1802	Févr.-Mars	—	Agen	—	242
1804	Juillet	—	Toulouse.	—	—
1806	Janvier	—	—	—	—
1807	Février	—	Langon	—	244
1811	—	—	Agen	—	245
—	Mai	—	—	—	—
1815	Décembre	—	—	—	—
1814	Janvier	—	Toulouse, Agen.	—	—
1816	Avril	—	Agen	—	—
—	Octobre	—	—	—	—
1821	Mai	—	—	—	246
1824	—	—	—	—	—
1825	Octobre	—	Sans désignation.	—	246

DATES.		RIVIÈRES.	RÉSUMÉ HISTORIQUE. LIEUX INONDÉS.	Tonnes.	Pages.
Années.	Mois ou Saisons.				
1825	Décembre	<i>Garonne</i>	Agen	IV	246
1826	Janvier	—	Agen. La Réole. Langon.	—	247
1827	Mai	—	Cours entier.	—	—
1835	Février	—	—	—	248
1835	Mai	—	—	—	249
1837	»	—	Sans désignation précise.	—	250
1838	»	—	—	—	—
1839	»	—	—	—	—
1841	»	—	—	—	—
1842	»	—	—	—	—
1843	Janvier	—	Cours entier.	—	—
1844	Janv.-Févr.	—	—	—	259
1845	Janvier	—	Agen. Tonneins. Marmande. Bordeaux.	—	—
—	Juin	—	Toulouse, Bordeaux.	—	260
1849	Novembre	—	Agen à Bordeaux	—	—
1850	Février	—	Toulouse à Bordeaux	—	—
1853	Juin	—	Entre Toulouse et Bordeaux.	—	—
1855	—	—	Cours entier.	—	—
1856	Mai-Juin	—	—	—	263
1858	Décembre	—	»	—	267
1860	Janv.-Févr.	—	»	—	—
1855	Juin	<i>Gironne</i>	Beaumont, Gimat.	IV	263
1772	Septembre	<i>Ariège</i>	Sans désignation.	IV	234
1855	Juin	—	Foix.	—	261
1855	Juin	<i>Aussonnelle</i>	Sans désignation	IV	262
1599	Printemps	<i>Lers</i>	Montauban.	IV	210
1806	Janvier	—	Toulouse.	—	243
1855	Juin	—	Sans désignation.	—	262
1855	Juin	<i>Neste</i>	Sans désignation.	IV	264
1855	Juin	<i>Touch</i>	Sans désignation	IV	262
1211	Octobre	<i>Tarn</i>	Montauban.	IV	204
1310	Print. et été	—	Albi.	—	205
1441	Septembre	—	Montauban.	—	208
1522	—	—	—	—	—
1566	Octobre	—	Montauban. Moissac	—	210
1609	Novembre	—	Albi.	—	214

DATES.		RIVIÈRES.	RÉSUMÉ HISTORIQUE. LIEUX INONDÉS.	Tomsf.	Pages.
Années.	Mois ou Saisons.				
1652	Juillet	<i>Tarn</i>	Montauban.	IV	242
1766	Novembre	—	Montauban. Albi.	—	246
1775	»	—	—	—	240
1793	»	—	—	—	—
1808	Octobre	—	—	—	244
1809	Janvier	—	Albi.	—	245
1816	Octobre	—	Agen.	—	246
1826	Décembre	—	Montauban.	—	247
—	Janvier	—	—	—	—
1827	Mai	—	Montvert.	—	248
1843	Janvier	—	Cours entier.	—	254
1827	Mai	<i>Mimente</i>	Sans désignation.	IV	248
1827	Mai	<i>Tarnon</i>	Sans désignation.	IV	248
1211	Octobre	<i>Tescou</i>	Montauban.	IV	204
1766	»	<i>Agoût</i>	Sans désignation	IV	236
1772	Décembre	—	Castres.	—	—
1808	Octobre	—	—	—	245
1861	—	—	—	—	267
1826	Janvier	<i>Aveyron</i>	Montricoux.	IV	247
1835	Février	—	—	—	249
1843	Janvier	—	Cours entier.	—	254
1843	Janvier	<i>Bonnette</i>	Saint-Antonia.	IV	254
1768	Janvier	<i>Bayse</i>	Condom.	IV	222
1771	Mai	—	Sans désignation.	—	233
1497	»	<i>Lot</i>	Villeneuve.	IV	208
1599	Mars	—	—	—	211
1656	—	—	—	—	242
1728	Janvier	—	Cahors.	—	217
1775	»	—	Libos.	—	236
1783	Mars	—	Villeneuve. Cahors.	—	238
1853	Février	—	—	—	249
1843	Janvier	—	Cours entier.	—	254

TABLEAUX STATISTIQUES DES INONDATIONS EN FRANCE.

81

DATES.		RIVIÈRES.	RÉSUMÉ HISTORIQUE. LIEUX INONDÉS.	Tomes.	Pages.
Années.	Mois ou Saisons.				
1843	Janvier	<i>Lemance</i>	Libos.	IV	252
1843	Janvier	<i>Tolzat</i>	Vares.	IV	252
1843	Janvier	<i>Lède</i>	Vibouraux.	IV	252
1770	Avril	<i>Drot</i>	Sans désignation.	IV	229
1845	Janvier	—	La Sauvetat.	—	252
1728	Janvier	<i>Dordogne</i>	Libourne.	IV	247
1770	Avril	—	—	—	232
1845	Janvier	—	—	—	258
1728	Janvier	<i>Vezère</i>	Montignac.	IV	247
1728	Janvier	<i>Isle</i>	Libourne.	IV	247
1767	—	—	Sans désignation.	—	224
1770	Avril	—	Libourne.	—	232
1785	Mars	—	Cours entier.	—	238
1824	Novembre	—	Périgueux.	—	246
1856	Décembre	—	—	—	249
1845	Janvier	—	Périgueux. Libourne.	—	256
BASSIN DU RHIN.					
590	»	<i>Rhin</i>	Sans désignation précise.	V	4
607	»	—	—	—	—
815	»	—	—	—	5
821	»	—	—	—	—
886	»	—	Cours entier.	—	6
889	»	—	Sans désignation précise.	—	7
896	»	—	—	—	—
991	»	—	—	—	—
1012	»	—	Sans désignation précise. Grandes pluies.	—	—
1198	»	—	L'Alsace. Strasbourg	—	—
1268	»	—	Sans désignation précise.	—	8

VI.

f

DATES.		RIVIÈRES.	RÉSUMÉ HISTORIQUE. LIEUX INONDÉS.	Tomes.	Pages.
Années.	Mois ou Saisons.				
1270	Été	<i>Rhin</i>	L'Alsace	V	8
1274	—	—	Sans désignation précise.	—	—
1275	»	—	Kehl	—	—
1280	»	—	L'Alsace	—	9
1286	»	—	Crue de débâcle.	—	—
1290	Décembre	—	Sans désignation précise.	—	40
1295	»	—	Brisach.	—	—
1302	Août	—	Brisach, Bâle.	—	44
1305	»	—	Sans désignation précise.	—	42
1343	»	—	Strasbourg	—	45
1374	Hiver	—	L'Alsace	—	47
1378	»	—	Strasbourg	—	—
1385	»	—	Kehl, Grandes pluies.	—	—
1390	»	—	Rhinsu.	—	—
1394	»	—	Tiernheim près de Bulgau.	—	19
1404	»	—	Sans désignation précise.	—	20
1415	»	—	L'Alsace	—	—
1421	Décembre	—	Sans désignation précise.	—	—
1422	»	—	Strasbourg	—	—
1424	»	—	L'Alsace	—	24
1455	»	—	Strasbourg	—	23
1480	Juin	—	L'Alsace	—	24
1489	Juillet	—	Sans désignation précise.	—	29
1496	Décembre	—	—	—	30
1524	»	—	L'Alsace	—	44
1526	»	—	—	—	42
1529	»	—	—	—	—
1555	Décembre	—	—	—	—
1555	»	—	Sans désignation précise.	—	—
1556	Juin - Juillet	—	L'Alsace, Strasbourg.	—	—
1566	»	—	Kelh	—	43
1569	»	—	L'Alsace	—	—
1570	Décembre	—	Strasbourg	—	—
1574	»	—	—	—	—
1580	»	—	L'Alsace	—	—
1584	»	—	—	—	—
1587	»	—	—	—	44
1588	»	—	—	—	—
1601	»	—	Kehl	—	46
1617	»	—	—	—	—
1657	»	—	—	—	—
1641	Décembre	—	Bâle.	—	—
1649	»	—	L'Alsace	—	47
1651	Janvier	—	—	—	—
1652	Juillet	—	Daxland	—	—
1670	Janvier	—	Débâcle	—	48
1711	Mars	—	Fonte de neiges.	—	50
1758	Août	—	L'Alsace	—	57
1764	»	—	Bâle.	—	58
1778	Juillet	—	L'Alsace	—	60

TABLEAUX STATISTIQUES DES INONDATIONS EN FRANCE.

85

DATES.		RIVIÈRES.	RÉSUMÉ HISTORIQUE. LIEUX INONDÉS.	Tomes.	Pages.
Années.	Mois ou Saisons.				
1778	Octobre	<i>Rhin</i>	Cours entier.	V	60
1784	Hiver	—	L'Alsace	—	70
1789	—	—	Débâcle	—	74
1791	»	—	Bâle et territoire français.	—	—
1801	Décembre	—	Cours entier.	—	76
1803	Janvier	—	L'Alsace	—	—
1805	Mars	—	Sans désignation	—	82
1807	—	—	—	—	83
1809	»	—	Cours entier.	—	85
1811	Février	—	Débâcle.	—	87
—	Juillet	—	Kehl	—	—
1812	»	—	Sans désignation.	—	—
1815	Été	—	—	—	—
1815	»	—	Bâle, Kehl.	—	—
1816	»	—	—	—	—
1817	Mars	—	—	—	88
1819	Décembre	—	—	—	—
1824	Mai	—	—	—	—
—	Août	—	—	—	—
—	Oct.-Nov.	—	Cours entier.	—	—
1825	Octobre	—	Sans désignation	—	94
1826	Juillet	—	—	—	—
1827	Mars	—	—	—	—
1829	Février	—	Crue de débâcle.	—	—
—	Septembre	—	Sans désignation précise.	—	—
1831	Juin	—	—	—	—
—	Septembre	—	Bâle, Brisach, Kehl, Lauterbourg.	—	—
1835	Janvier	—	—	—	95
1836	Décembre	—	—	—	97
1837	Mai	—	—	—	—
1845	Juillet	—	—	—	—
1846	Septembre	—	—	—	400
1847	»	—	—	—	401
1850	»	—	—	—	—
1851	Août	—	—	—	402
1852	Septembre	—	Cours entier.	—	403
1855	Juillet	—	Bâle, Brisach, Kehl, Lauterbourg	—	412
1855	Mars	—	Kehl	—	413
1856	Mai	—	Kehl, Hohenwerck	—	414
1859	Oct.-Nov.	—	Huningue, Kehl.	—	415
1860	Septembre	—	Bâle, Brisach, Kehl, Lauterbourg.	—	417
1861	Janvier	—	Huningue, Kehl.	—	419
1270	Été	<i>III</i>	Herckheim	V	8
1277	»	—	Ostheim, Colmar	—	9
1289	Janvier	—	Herckheim	—	40
1415	»	—	L'Alsace	—	20
1470	Août	—	Mulhouse, Ensisheim	—	24
1480	»	—	Strasbourg	—	—

DATES.		RIVIÈRES.	RÉSUMÉ HISTORIQUE. LIEUX INONDÉS.	Tomes.	Pages.
Années.	Mois ou Saisons.				
1524	»	<i>Ill</i>	L'Alsace	V	44
1526	»	—	—	—	42
1529	»	—	—	—	—
1536	»	—	—	—	—
—	Juin - Juillet	—	—	—	43
1569	»	—	—	—	—
1570	Décembre	—	Strasbourg	—	—
1574	»	—	—	—	—
1580	»	—	L'Alsace	—	—
1584	»	—	—	—	—
1587	»	—	—	—	44
1588	»	—	—	—	—
1649	»	—	Strasbourg	—	47
1651	Janvier	—	—	—	—
1688	Décembre	—	Ensisheim	—	49
1689	Janvier	—	—	—	—
1711	Mars	—	Mulhouse.	—	50
1729	Janv.-Fév.	—	—	—	54
1750	Novembre	—	L'Alsace, Ensisheim.	—	56
1755	Février	—	— Débacle	—	—
1778	Octobre	—	Mulhouse.	—	64
1785	Février	—	—	—	74
1789	Hiver	—	Débacle	—	74
1802	Janvier	—	L'Alsace	—	77
1805	Mars	—	Strasbourg	—	82
1807	—	—	—	—	83
1824	Oct.-Nov.	—	—	—	94
1825	»	—	—	—	—
1853	Décembre	—	—	—	95
1844	Févr. - Mars	—	Entre Ensisheim et Schlestadt	—	98
1851	Avril	—	»	—	101
1852	Septembre	—	L'Alsace	—	103
1855	Mars	—	Cours entier.	—	144
1856	Mai	—	Environ de Schlestadt.	—	144
1860	Janv. - Févr.	—	Mulhouse et environs	—	146
1861	Janvier	—	Cours entier.	—	149
1844	Févr.-Mars	<i>Thurr</i>	Sans désignation.	V	98
1861	Janvier	<i>Quatelbach</i>	Route de Colmar à Mulhouse.	V	122
1281	»	<i>Lauch</i>	Soultz.	V	9
1504	»	—	Guebwiller	—	42
1844	Févr. - Mars	—	Sans désignation.	—	99
1844	Fév.-Mars	<i>Fecth</i>	Ostheim	V	98

DATES.		RIVIÈRES.	RÉSUMÉ HISTORIQUE. LIEUX INONDÉS.	Tomes.	Pages.
Années.	Mois ou Saisons.				
1851	Avril	<i>Fecht</i>	Ostheim. Vallée de Munster	V	104
1860	Janv. - Févr.	—	Sans désignation.	—	146
1861	Janvier	<i>Liepvre</i>	Sainte-Marie-aux-Mines	V	423
1861	Janvier	<i>Liepvrette</i>	Sainte-Marie-aux-Mines	V	423
1844	Févr.-Mars	<i>Weiss</i>	Sans désignation.	V	99
1851	Avril	—	—	—	101
1480	»	<i>Bruche</i>	Strasbourg	V	26
1802	Janvier	—	—	—	77
1805	Mars	—	—	—	82
1807	—	—	—	—	83
1824	Oct. - Nov.	—	—	—	94
1825	»	—	—	—	—
1853	Décembre	—	—	—	95
1854	Janvier	—	—	—	96
1856	Novembre	—	—	—	—
1840	Février	—	—	—	—
1845	Janvier	—	—	—	—
1845	Mars	—	—	—	—
1846	Janvier	—	—	—	—
1861	—	—	—	—	449
1805	Mars	<i>Modère</i>	Sans désignation.	V	82
1805	Mars	<i>Sorr</i>	Sans désignation.	V	82
1224	»	<i>Moselle</i>	Metz	V	8
1535	»	—	—	—	45
1564	»	—	—	—	46
1575	»	—	—	—	—
1599	»	—	—	—	19
1402	Mai	—	—	—	20
1421	»	—	—	—	—
1426	»	—	—	—	24
1454	»	—	—	—	22
1444	Mai-Juin	—	—	—	—
1455	—	—	—	—	—
1457	Hiver	—	Metz, Neiges. Grandes pluies	—	—
1466	Printemps	—	Metz	—	23
1469	Mars	—	—	—	—
1480	Été	—	—	—	25

DATES.		RIVIÈRES.	RÉSUMÉ HISTORIQUE. LIEUX INONDÉS.	Tomes.	Pages.
Années.	Mois ou Saisons.				
1483	Juillet	<i>Moselle</i>	Metz. Grandes pluies	V	27
1484	Hiver	—	—	—	28
1490	—	—	Metz. Pont-à-Mousson	—	29
1491	—	—	—	—	30
1497	Février	—	—	—	—
1500	Hiver	—	Metz. Crue de débâcle.	—	32
1502	Mars	—	—	—	—
1503	»	—	—	—	33
1525	Janvier	—	—	—	35
1595	Févr.-Mars	—	Remiremont.	—	44
1618	Février	—	—	—	46
1619	Hiver	—	—	—	—
1651	»	—	La Lorraine	—	—
1661	Janvier	—	Saulxure, Cornimont	—	48
1668	Décembre	—	Baymont.	—	—
1681	»	—	Thionville. Débâcle.	—	—
1711	Mars	—	Sans désignation.	—	50
1734	»	—	Scarpone. Dieulouard.	—	54
1751	Mars	—	La Lorraine	—	56
1757	Janvier	—	—	—	57
1778	Octobre	—	Cours entier.	—	61
—	—	—	—	—	68
1782	Juin - Juillet	—	Épinal.	—	70
1784	Hiver	—	La Lorraine	—	—
1801	Décembre	—	Épinal.	—	84
1824	Octobre	—	Metz	—	92
1831	Septembre	—	—	—	95
1833	Décembre	—	Cours entier.	—	97
1844	Févr.-Mars	—	Metz	—	99
1850	Décembre	—	Toul	—	404
1851	Octobre	—	Environ de Metz et de Nancy	—	402
1852	Novembre	—	Longeville	—	444
1861	Janvier	—	Metz. Thionville.	—	424
1585	»	<i>Meurthe</i>	Deneuvre.	V	43
1634	Juillet	—	Sénonès. Raon-l'Étape.	—	48
1751	Mars	—	La Lorraine	—	56
1757	»	—	—	—	57
1758	Juillet	—	Sans désignation	—	58
1764	Janvier	—	Nancy.	—	—
—	Novembre	—	—	—	—
1773	Juillet	—	—	—	60
1778	Octobre	—	Nancy. Rosières-aux-Salines.	—	62
—	—	—	—	—	67
1782	Avril	—	Sans désignation.	—	69
1851	Juillet	—	Nancy.	—	95
1844	Févr.-Mars	—	Dieuze. Nancy	—	99
—	Août	—	Nancy.	—	100
1845	Mars	—	Sans désignation	—	—

DATES.		RIVIÈRES.	RÉSUMÉ HISTORIQUE. LIEUX INONDÉS.	Tonnes.	Pages.
Années.	Mois ou Saisons.				
1845	Juin	<i>Meurthe</i>	Sans désignation	V	400
—	Août	—	—	—	—
—	Décembre	—	—	—	—
1846	Hiver	—	—	—	—
1847	Février	—	—	—	104
—	Août	—	—	—	—
1850	Janv.-Févr.	—	Nancy	—	—
—	Décembre	—	—	—	—
1852	Février	—	Sans désignation	—	444
—	Juin	—	—	—	—
1859	Mai	—	Nancy	—	445
1861	Janvier	—	Nancy. Baccarat	—	424
1778	Octobre	<i>Madon</i>	Sans désignation	V	67
1778	Octobre	<i>Sanon</i>	Sans désignation	V	67
1758	Juillet	<i>Vezouze</i>	Sans désignation	V	58
1778	Octobre	—	Lunéville	—	62
1861	Janvier	—	—	—	425
1553	»	<i>Seille (*)</i>	Sans désignation	V	45
1564	»	—	Metz	—	46
1454	»	—	—	—	22
1455	Mai-Juin	—	—	—	—
1500	Hiver	—	—	—	32
1502	Mars	—	—	—	—
1525	Janvier	—	—	—	35
1778	Octobre	—	Sans désignation	—	67
1789	—	—	Louhans	IV	427
1824	—	—	Marly. Magoy	V	92
1825	»	—	Louhans	IV	427
1840	Oct.-Nov.	—	—	—	412
1841	Octobre	—	—	—	427
1845	Juin	—	Cours entier	—	433
1844	Fév.-Mars	—	Magny	V	99
1856	Juin	—	Cuisery	IV	466
1859	»	—	Sans désignation	V	245
1778	Octobre	<i>Sarre</i>	Sans désignation	V	67
1824	—	—	Sarreguemines	—	93

(*) Il a été fait ici confusion entre deux rivières du nom de *Seille*; les dates de 1789, 1825, 1840, 1844, 1843 et 1856 se rapportent aux inondations de la Seille, affluent de la Saône, omise, par erreur, dans le bassin du Rhône, et non à celles de la Seille, affluent de la Moselle, bassin du Rhin.

DATES.		RIVIÈRES.	RÉSUMÉ HISTORIQUE. LIEUX INONDÉS.	Tomes.	Pages.
Années.	Mois ou Saisons.				
1757	Janvier	<i>Roselle</i>	Saint-Avoid	V	57
1852	Novembre	<i>Sarre-Blanche</i>	Lorquin	V	144
1824	Octobre	<i>Nied</i>	Bouzonville	V	93
1824	Octobre	<i>Blise</i>	Sarreguemines	V	93
BASSINS SECONDAIRES.					
858	Mal	<i>Meuse</i>	Liège. Grandes pluies.	V	131
1118	»	—	Sans désignation précise.	—	—
1237	»	—	—	—	132
1245	»	—	Verdun. Pluies.	—	133
1246	»	—	—	—	—
1302	»	—	—	—	—
1333	»	—	Sans désignation.	—	—
1465	»	—	Liège	—	—
1541	»	—	—	—	—
1560	»	—	Liège. Pluies.	—	—
1571	Printemps	—	Crue de débâcle.	—	134
1639	»	—	Verdun.	—	—
1697	Été	—	Grandes pluies.	—	135
1754	Juillet	—	Pluies.	—	—
1758	Août	—	Sans désignation.	—	—
1764	Février	—	La Hollande.	—	—
1778	Octobre	—	Sans désignation.	—	67
1784	»	—	Verdun. Liège	—	135
1814	Janvier	—	Cours entier.	—	136
1836	Nov.-Déc.	—	Verdun	—	—
1840	Janvier	—	—	—	—
—	Novembre	—	—	—	—
1845	Décembre	—	—	—	137
1846	Janvier	—	Sedan. Charleroy	—	—
1850	Février	—	La Belgique	—	138
—	Août	—	»	—	—
1854	Juin	—	Verdun.	—	139
1861	Janvier	—	Dun. La Belgique, La Hollande.	—	140
1862	—	—	La Belgique, La Hollande.	—	—

DATES.		RIVIÈRES.	RÉSUMÉ HISTORIQUE. LIEUX INONDÉS.	Tomes.	Pages.
Années.	Mois ou Saisons.				
1068	»	<i>Sambre</i>	Sans désignation précise.	V	434
1850	Août	—	Plaine de Maubeuge à Valenciennes	—	438
1860	Octobre	—	Avesnes et environs	—	439
1860	Octobre	<i>Deux Helpes</i>	Avesnes et environs	V	439
1850	Août	<i>Helpe</i>	Avesnes	V	438
1571	Printemps	<i>Ourthe</i>	Crue de débâcle	V	434
1571	Printemps	<i>Vesdre</i>	Crue de débâcle.	V	434
1925	Hiver	<i>Hoyoux</i>	Huy (Belgique)	V	432
1250	—	—	—	—	—
1577	»	—	—	—	434
1862	Janvier	—	—	—	444
1260	»	<i>Escaut</i>	Cambrai	V	446
1555	Août	—	Tournay	—	445
1565	»	—	Valenciennes.	—	—
1407	»	—	Valenciennes. Tournay. Neiges.	—	446
1415	»	—	—	—	—
1552	»	—	Cambrai	—	—
1571	»	—	Valenciennes.	—	447
1575	Janvier	—	Tournay	—	448
1609	»	—	Tournay. Auvers. Pluies	—	—
1625	Juin	—	Valenciennes. Neiges	—	—
1747	Septembre	—	Cambrai. Crèvecoeur	—	449
1748	»	—	Le Cambrésis.	—	—
1751	Mars	—	Sans désignation.	—	—
1752	»	—	—	—	—
1754	»	—	—	—	—
1757	»	—	Environs de Valenciennes.	—	—
1760	»	—	—	—	—
1764	»	—	—	—	—
1772	»	—	—	—	—
1859	Juin	—	—	—	453
—	Hiver	—	—	—	—
1841	Juillet	—	Sans désignation.	—	—
—	Hiver	—	—	—	—
1850	Mars	—	Valenciennes et environs.	—	454
1852	»	—	Sans désignation.	—	455
1855	»	—	—	—	—
1855	Février	—	—	—	—

DATES.		RIVIÈRES.	RÉSUMÉ HISTORIQUE. LIEUX INONDÉS.	Tomes.	Pages.
Années.	Mois ou Saisons.				
1855	Juillet	<i>Escaut</i>	Sans désignation.	V	455
1860	—	—	—	—	456
—	Décembre	—	Hergnies, Château-l'Abbaye	—	—
—	Hiver	—	Sans désignation.	—	—
1861	Juin.-Juillet	—	—	—	—
1862	Janvier	—	Cours entier, Condé	—	—
1850	Août	<i>Aunelle</i>	Cours entier.	V	454
1850	Août	<i>Rhonelle</i>	Cours entier.	V	454
1850	Août	<i>Escaillon</i>	Cours entier.	V	454
1850	Août	<i>Trouille</i>	Cours entier.	V	454
1850	Août	<i>Scarpe</i>	Cours entier.	V	454
1748	»	<i>Crinchon</i>	Environs d'Arras.	V	449
1748	Juin	<i>Cojeul</i>	Environs d'Arras.	V	449
1850	Août	<i>Senne</i>	Cours entier.	V	454
1857	Septembre	<i>Liane</i>	Vallée de la Liane	V	455
1615	Février	<i>Somme</i>	Amiens.	V	457
1635	—	—	—	—	—
1658	»	—	—	—	458
1784	Février	—	La Picardie, Amiens	—	467
1820	»	—	Amiens.	—	468
1825	»	—	—	—	—
1840	Janvier	—	—	—	—
1841	»	—	—	—	469
1850	»	—	Entre Saint-Simon et Daours.	—	470
1635	Février	<i>Celle</i>	Sans désignation.	V	459

TABLEAUX STATISTIQUES DES INONDATIONS EN FRANCE.

91

DATES.		RIVIÈRES.	RÉSUMÉ HISTORIQUE. LIEUX INONDÉS.	Tomés.	Pages.
Années.	Mois ou Saisons.				
1635	Février	<i>Bresle</i>	Aumale.	Y	470
1757	»	—	—	—	474
1770	Mai	—	—	—	—
1842	Septembre	<i>Fécamp</i>	Fécamp.	V	474
1842	Septembre	<i>Valmont</i>	Fécamp.	V	474
1842	Septembre	<i>Gauseville</i>	Fécamp.	V	474
1784	Hiver	<i>Toucuque</i>	Pont-l'Évêque	V	473
1845	Décembre	—	—	—	476
1856	—	—	—	—	478
1859	—	—	—	—	479
1860	»	—	—	—	482
1784	Hiver	<i>Dives</i>	Mézidon.	V	473
1860	Janvier	—	»	—	479
—	Juin	—	Vallée de la Dives.	—	481
1860	Janvier	<i>Muance</i>	Vallée d'Auge	V	480
1806	Janvier	<i>Orne</i>	Caen.	V	475
1852	Octobre	—	—	—	477
1859	Décembre	—	—	—	478
1860	Janvier	—	—	—	480
1861	—	—	—	—	482
1860	Janvier	<i>Noireau</i>	Condé.	V	480
1859	Décembre	<i>Odon</i>	Caen.	V	479
1860	Janvier	<i>Sée</i>	Vallée d'Auge	V	480
1845	Janvier	<i>Vire</i>	Saint-Lô.	V	476
1859	Décembre	—	Vire.	—	479
1847	Février	<i>Claire</i>	Sans désignation.	V	477

DATES.		RIVIÈRES.	RÉSUMÉ HISTORIQUE. LIEUX INONDÉS.	Tomes.	Pages.
Années.	Mois ou Saisons.				
1846	Février	<i>Divette</i>	Cherbourg.	V	476
1785	Février	<i>Vilaine</i>	Entre Rennes et Messac.	V	486
1809	Juillet	—	Rennes.	—	487
1825	Mars	—	Redon.	—	488
1856	Avril	—	—	—	—
1859	Juin	—	Rennes.	—	—
—	Décembre	—	—	—	489
1785	Février	<i>Ille</i>	Entre Rennes et Messac.	V	486
1859	Novembre	<i>Sèvre-Niortaise</i>	Niort.	V	495
1740	Décembre	<i>Charente</i>	Verteuil.	V	497
1747	Février	—	Angoulême.	—	—
1775	Hiver	—	—	—	498
1776	»	—	—	—	—
1801	Décembre	—	—	—	499
1844	Novembre	—	Civray.	—	201
1785	Hiver	<i>Tardouère</i>	La Rochefoucauld.	V	499
1859	Novembre	—	—	—	203
1799	Janvier	<i>Boutonne</i>	Tannay.	V	499
1859	Novembre	<i>Né</i>	Barbezieux.	V	202
1770	Avril	<i>Adour</i>	Cours entier.	V	206
1772	»	—	Sans désignation.	—	208
1795	Décembre	—	Tarbes.	—	—
1801	—	—	Au-dessus de Bagnères.	—	214
1807	Janvier	—	Estissac.	—	—
1827	Octobre	—	Bagnères.	—	212
1856	Mai	—	Maubourguet.	—	217
1845	Janvier	—	Port-de-Lanne, Mont-de-Marsan.	—	212
1844	—	—	Sans désignation	—	—
—	Octobre	—	Cours entier.	—	213
1849	Novembre	—	Tarbes	—	—
1850	Janvier	—	Bagnères, Tarbes.	—	214
1855	Juin	—	Maubourguet.	—	—
1856	Mai-Juin	—	Cours entier.	—	245

TABLEAUX STATISTIQUES DES INONDATIONS EN FRANCE.

3

DATES.		RIVIÈRES.	RÉSUMÉ HISTORIQUE. LIEUX INONDÉS.	Tomes.	Pages.
Années.	Mois ou Saisons.				
1857	Mai	<i>Adour</i>	Bayonne.	V	216
1865	Mars	—	Mont-de-Marsan. Dax.	—	217
1770	Avril	<i>Douze</i>	Tartas.	V	206
1845	Janvier	<i>Midouze</i>	Mont-de-Marsan.	V	212
1856	Mai-Juin	—	Tartas.	—	215
1845	Janvier	<i>Estrigon</i>	Brocas.	V	212
1856	Mai-Juin	<i>Bahus</i>	Montgallard.	V	215
1770	Avril	<i>Luy</i>	Sans désignation.	V	206
1855	Mai-Juin	—	»	—	215
1856	Mai-Juin	<i>Leyre</i>	Argelouze.	V	215
1856	Mai-Juin	<i>Gabas</i>	Sans désignation.	V	215
1844	Janvier	<i>Ousse</i>	Bois-Louis	V	213
—	Octobre	—	—	—	—
1844	Janvier	<i>Nay</i>	Sans désignation.	V	213
1845	Janvier	<i>Gave</i>	Plaine de Nay	V	212
1844	—	—	Pau	—	213
—	Octobre	—	Jurançon.	—	—
1856	Mai-Juin	—	Peyrehorade.	—	215
1855	Juin	<i>Echez</i>	Sans désignation.	V	214
1862	Mai	<i>Bidouze</i>	Sans désignation.	V	226
1856	Mai-Juin	<i>Nive</i>	Bayonne.	V	216
1857	Mai	—	—	—	—

DATES.		RIVIÈRES.	RÉSUMÉ HISTORIQUE. LIEUX INONDÉS.	Tomes.	Pages.
Années.	Mois ou Saisons.				
1765	Octobre	<i>Tech</i>	Le Roussillon	V	219
1784	Hiver	—	Sans désignation.	—	221
878	»	<i>Têt</i>	Saint-André-d'Ézalada.	V	219
1964	»	—	Perpignan.	—	—
1421	»	—	—	—
1553	»	—	—	—
1716	»	—	—	—
1717	»	—	—	—
1763	Octobre	—	Le Roussillon.	—	—
1777	»	—	Perpignan.	—	221
1784	Hiver	—	—	—
1763	Octobre	<i>Agly</i>	Le Roussillon.	V	219
1784	Hiver	—	Sans désignation.	—	221
1845	Septembre	—	Argelés, Sorède.	—	222
1845	Septembre	<i>Ballaury</i>	Sans désignation.	V	222
1842	Septembre	<i>Basse</i>	Perpignan.	V	221
1436	»	<i>Aude</i>	Carcassonne.	V	224
1559	»	—	—	—
1583	Août	—	—	—
1820	Octobre	—	—	225
1843	Septembre	—	Agde.	—	226
1858	Mars	—	Plaine de Narbonne	—	—
1862	Septembre	—	Narbonne, Coursan.	—	227
1845	Septembre	<i>Ognon</i>	Peyrac	V	226
1825	Mars	<i>Orbe</i>	Béziers	V	237
1858	Février	—	—	240
1860	Octobre	—	—	242
1857	Septembre	<i>Mosson</i>	Boisseron, Laverune, Marviel	V	239
1862	Octobre	—	Chemin de fer de Cette	—	246
1766	Novembre	<i>Hérault</i>	Agde	V	233
1795	Octobre	—	—	246
1857	Septembre	—	Ganges, Gignac	—	237

DATES.		RIVIÈRES.	RÉSUMÉ HISTORIQUE. LIEUX INONDÉS.	Tomes.	Pages.
Années.	Mois ou Saisons.				
1858	Mars	<i>Hérault</i>	Ganges. Gignac.	V	240
1860	Octobre	—	Agde. Prades	—	182
1860	Octobre	<i>Boyne</i>	Sans désignation.	V	243
1860	Octobre	<i>Rhône</i>	Route de Clermont à Montpellier	V	242
1860	Octobre	<i>Brassac</i>	Brassac	V	243
1860	Octobre	<i>Dourbie</i>	Route de Béziers à Carcassonne. . . .	V	242
1861	Octobre	<i>Jaur</i>	Saint-Pons	V	245
1857	Septembre	<i>Dardaillon</i>	kelerga	V	238
1857	Septembre	<i>Rieutord</i>	Campagnan	V	239
1860	Octobre	<i>Ergue</i>	Clermont-l'Hérault.	V	242
1857	Mars	<i>Lergue</i>	Plaine de Lodève	V	237
1860	Octobre	<i>Peyne</i>	Florensac. Environs de Pézenas. . . .	V	244
1857	Septembre	<i>Libron</i>	Laurens. Lieurant.	V	238
1860	Octobre	—	Sans désignation.	—	242
1861	Octobre	<i>Cesse</i>	Sans désignation.	V	243
1574	Octobre	<i>Lez</i>	Montpellier	V	229
1692	Août	—	—	—	230
1694	Eté	—	—	—	—
1695	—	—	—	—	234
1706	Septembre	—	—	—	—
1715	»	—	—	—	232
1718	»	—	—	—	—
1725	Septembre	—	—	—	—

DATES.		RIVIÈRES.	RÉSUMÉ HISTORIQUE. LIEUX INONDÉS.	Tomes.	Pages.
Années.	Mois ou Saisons.				
1810	Septembre	<i>Lez</i>	Montpellier	V	237
1852	Octobre	—	—	—	—
1861	—	—	—	—	244
1862	—	—	—	—	246
1622	Septembre	<i>Merdançon</i>	Montpellier	V	230
1695	Été	—	—	—	231
1718	»	—	—	—	232
1729	»	—	—	—	233
1862	Octobre	—	—	—	246
1725	Octobre	<i>Vidourle</i>	Quissac	V	250
1740	Mai	—	Aigues-Mortes, Peccais	—	435
1811	Septembre	—	Quissac	—	254
1821	—	—	Gaillac	—	—
1842	Octobre	—	Sommières	—	254
1852	Juin	—	Quissac	—	251
—	Décembre	—	—	—	—
1857	Septembre	—	Boisseron, Laverune, Marvie	—	239
1858	—	—	Quissac, Sauve, Sommières	—	254
1862	Novembre	—	Sommières	—	254
1740	Mai	<i>Vistre</i>	Sans désignation.	V	135
1860	Décembre	<i>Arc</i>	Cours entier.	V	262
1845	Novembre	<i>Huveaune</i>	Marseille	V	258
1846	Octobre	—	—	—	259
1858	—	—	Roquevaire, Auriol, Aubagne	—	260
1858	Octobre	<i>Merlançon</i>	Sans désignation.	V	260
1858	Octobre	<i>Clué</i>	Sans désignation.	V	260
1858	Octobre	<i>Vède</i>	Sans désignation.	V	262
1858	Octobre	<i>Bassaut</i>	Sans désignation.	V	262
1651	Septembre	<i>Argens</i>	Rasse-Provence.	V	256
1862	Novembre	—	Plaine de Fréjus	—	263

DATES.		RIVIÈRES.	RÉSUMÉ HISTORIQUE. LIEUX INONDÉS.	Tomes.	Pages.
Années.	Mois ou Saisons.				
1862	Novembre	<i>Issoles</i>	Territoire de Flessens.	V	263
1862	Novembre	<i>Carami</i>	Plaine de Brignoles	V	263
1846	Octobre	<i>Loup</i>	Sans désignation.	V	259
1860	Décembre	—	La Colle	—	263
1860	Décembre	<i>Brague</i>	Sans désignation.	V	263
1 860	Décembre	<i>Malvan</i>	Sans désignation	V	263
1862	Novembre	<i>Reppe</i>	Vallée de Saint-Nazaire	V	263
1860	Décembre	<i>Cagne</i>	Sans désignation.	V	263
1846	Octobre	<i>Siagne</i>	Sans désignation.	V	259
1862	Novembre	<i>Latay</i>	Sans désignation.	V	263
1862	Novembre	<i>Gapeau</i>	Territoire de Digne.	V	263
1857	Octobre	<i>Narturby</i>	Châteaudouble	V	260
1651	Septembre	<i>Var</i>	Basse-Provence.	V	256
1846	Octobre	—	Sans désignation.	—	259
1857	—	—	Draguignan et environs	—	—
1862	Novembre	—	Sans désignation.	—	263

DATES.		RIVIÈRES.	RÉSUMÉ HISTORIQUE. LIEUX INONDÉS.	Tomes.	Pages.
Années.	Mois ou Saisons.				
SANS NOM DE RIVIÈRES.					
588	»	»	La Bourgogne sans nom de rivières . . .	II	447
—	»	»	—	III	490
590	Novembre	»	Sans nom de rivières. Grandes pluies. . .	II	492
591	»	»	—	—	—
809	Janvier	»	—	—	5
820	»	»	—	—	—
868	»	»	—	V	6
886	»	»	—	II	494
986	»	»	—	—	5
1003	Hiver	»	Débordement général des rivières. . .	—	499
1014	»	»	La mer à Dunkerque. . .	V	147
1029	»	»	Débordement général des rivières. . .	II	200
1030	»	»	Sans nom de rivières. . .	—	5
1042	»	»	La mer à Dunkerque. . .	V	447
1100	»	»	—	—	—
1109	»	»	Inondations générales. Grandes pluies. . .	II	6
—	»	»	La mer à Dunkerque. . .	V	447
1125	Hiver	»	Sans nom de rivières. Neiges et pluies. . .	I	44
—	»	»	La mer à Dunkerque. . .	V	447
1134	»	»	Sans nom de rivières. . .	II	6
—	»	»	La mer en Flandre. . .	V	445
1135	»	»	La mer à Dunkerque. . .	—	447
1142	Hiver	»	Rivières du Nord, sans désignation. . .	—	432
1167	»	»	La mer à Dunkerque. . .	—	447
1175	Novembre	»	Sans nom de rivières. . .	I	44
—	»	»	Sans désignation. . .	II	459
1195	Mars	»	Grandes pluies. . .	—	70
1214	»	»	La mer en Flandre. . .	V	445
1258	Septembre	»	Sans nom de rivières. Inondation générale. . .	II	8
1285	»	»	La mer à Dunkerque. . .	V	447
1311	Juin	»	Sans nom de rivières. . .	II	9
1314	»	»	Rivières de Lorraine. . .	V	44
1322	»	»	La mer à Dunkerque. . .	—	447
1334	»	»	—	—	—
1357	»	»	—	—	—
1363	»	»	—	—	—
1367	»	»	—	—	—
1376	»	»	—	—	—
1376	»	»	—	—	—
1384	Hiver	»	Inondations générales. Pluies excessives. . .	I	40
—	»	»	—	II	9

DATES.		RIVIÈRES.	RÉSUMÉ HISTORIQUE. LIEUX INONDÉS.	Tomes.	Pages.
Années.	Mois ou Saisons.				
1594	Hiver.	»	Inondations générales. Grandes pluies.	I	40
—	—	»	—	II	9
1599	—	»	Sans nom de rivières. Grandes pluies.	V	147
1405	»	»	La mer à Dunkerque.	V	147
1404	Printemps	»	Inondations générales. Pluies abondantes.	II	40
—	»	»	La mer à Dunkerque.	V	147
1405	Printemps	»	Inondations générales. Grandes pluies.	II	40
1409	Octobre	»	Sans nom de rivières. Le Dauphiné. Le Briçonnois. Césane.	III	203
1414	»	»	Sans nom de rivières.	II	40
1421	»	»	La mer à Dunkerque.	V	147
1468	»	»	—	—	—
1477	»	»	—	—	—
1515	»	»	La mer en Flandre.	—	146
1529	»	»	La mer à Dunkerque.	—	147
1550	»	»	La mer en Flandre et en Hollande.	—	146
1570	»	»	La mer à Dunkerque.	—	147
1605	»	»	—	—	—
1622	»	»	—	—	—
1624	Juin	»	Sans nom de rivières. Le Valois.	II	162
1650	Septembre	»	Sans nom de rivières. La Provence.	V	93
1665	»	»	La mer à Dunkerque.	—	147
1665	»	»	—	—	—
1671	»	»	—	—	—
1675	»	»	—	—	—
1715	»	»	—	—	—
1720	»	»	—	—	—
1760	Février	»	Rivières de Lorraine.	—	58
1770	Janvier	»	—	—	—
—	Juillet	»	Remiremont. Violents orages.	—	—
1775	Févr. - Mars	»	Rivières de Lorraine.	—	60
1778	Octobre	»	Exhaussement du lac du Baillon.	—	65
1783.	Janv. - Févr.	»	Rivières de Lorraine.	—	70
1784	»	»	Rivières du Nord. La Flandre. Le Hainaut. L'Artois. Le Cambrésis.	—	150

TABLEAUX RÉSUMÉS.

—

Les Tableaux suivants ne s'appliquent qu'aux cinq grands fleuves et exclusivement à leur cours proprement dit. Ils résument dans le cadre le plus clair et le plus restreint toute la partie statistique de la question des inondations.

—

LA SEINE.

SIÈCLES.	Hiver.	Printemps.	Été.	Automne.	Janvier.	Février.	Mars.	Avril.	Mai.	Jun.	Juillet.	Août.	Septembre.	Octobre.	Novembre.	Décembre.	ans du siècle.	TOTAUX.
VI	»	»	»	»	»	4	»	»	»	»	»	»	4	»	»	»	»	2
VII	»	»	»	»	»	»	»	»	»	»	»	»	»	»	»	»	»	»
VIII	»	»	»	»	»	»	»	»	»	»	»	»	»	»	»	»	»	»
IX	»	»	»	»	»	4	»	»	»	»	»	»	4	»	»	»	»	8
X	»	»	»	»	»	»	»	»	»	»	»	»	»	»	»	»	»	»
XI	»	»	»	»	»	»	»	»	»	»	»	»	»	»	»	»	»	»
XII.	»	»	»	»	»	»	2	»	»	»	»	»	»	»	»	»	»	10
XIII	4	»	4	»	4	4	4	»	»	»	»	»	»	»	»	4	5	44
XIV	4	»	»	»	»	4	»	4	»	»	»	»	»	»	»	4	7	44
XV	2	»	»	4	5	2	3	4	4	3	4	»	»	»	»	4	5	23
XVI	»	»	»	»	4	5	3	4	2	4	4	»	»	2	4	2	7	32
XVII	»	»	2	»	6	6	4	4	4	2	2	»	»	»	»	»	4	26
XVIII	3	»	4	»	9	6	6	4	4	»	»	»	»	»	»	4	6	40
XIX	»	»	»	»	40	5	5	2	2	»	»	»	4	»	»	8	4	34
TOTAUX.	7	»	5	2	33	27	49	7	5	9	4	»	3	2	4	25	48	497

LA LOIRE.

SÈCLES.	Hiver.	Printemps.	Été.	Automne.	Janvier.	Février.	Mars.	Avril.	Mai.	Jun.	Juillet.	Août.	Septembre.	Octobre.	Novembre.	Décembre.	Sans date précise.	TOTAUX.
VI	»	4	»	4	4	4	4	»	»	»	»	»	»	4	»	»	4	40
VII	»	»	»	»	»	»	»	»	»	»	»	»	»	4	»	»	»	»
VIII	»	»	»	»	»	»	»	»	»	»	»	»	»	4	»	»	»	4
IX	»	»	»	»	»	»	»	»	»	»	»	»	»	»	»	»	»	2
X	4	»	»	»	»	»	»	»	»	»	»	»	»	»	»	»	»	3
XI	»	»	»	»	»	»	»	»	»	»	»	»	»	»	»	»	»	2
XII	»	»	»	»	»	»	»	4	»	»	»	»	»	»	»	»	»	3
XIII	»	»	»	»	»	»	»	»	»	»	»	4	4	»	»	»	»	2
XIV	»	»	»	»	»	3	3	»	4	»	»	»	»	»	»	»	4	2
XV	»	»	»	»	4	3	2	»	2	4	»	»	2	4	3	»	4	15
XVI	»	»	»	»	3	3	2	»	2	4	4	»	2	2	3	4	4	24
XVII	»	»	4	»	3	3	2	»	4	4	4	4	2	4	5	4	4	23
XVIII	»	»	»	»	7	4	2	»	4	2	»	»	2	3	»	»	4	43
XIX	»	»	»	»	9	5	2	4	3	4	»	»	»	4	»	»	4	46
TOTAUX.	4	4	2	4	25	16	8	5	14	7	3	4	7	14	12	17	43	474

LE RHONE.

SÈCLES.	Hiver.	Printemps.	Été.	Automne.	Janvier.	Février.	Mars.	Avril.	Mai.	Jun.	Juillet.	Août.	Septembre.	Octobre.	Novembre.	Décembre.	Sans date précise.	TOTAUX.
VI	»	»	»	»	»	»	»	»	»	»	»	»	»	4	»	»	2	3
VII	»	»	»	»	»	»	»	»	»	»	»	»	»	»	»	»	»	»
VIII	»	»	»	»	»	»	»	»	»	»	»	»	»	»	»	»	»	»
IX	»	»	»	»	»	»	»	»	»	»	»	»	»	»	»	»	»	»
X	»	»	»	»	»	»	»	»	»	»	»	»	»	»	»	»	»	»
XI	»	»	»	»	»	»	»	»	»	»	»	»	»	»	»	»	»	»
XII	»	»	»	»	»	»	»	»	»	»	»	»	»	»	»	»	4	4
XIII	»	»	»	»	»	»	»	»	»	»	»	»	4	»	»	»	»	4
XIV	»	»	»	»	4	4	4	4	»	»	»	»	4	4	4	»	5	10
XV	»	»	»	»	»	4	4	4	»	»	»	»	4	2	2	4	3	7
XVI	»	»	»	»	4	4	4	»	4	4	4	2	2	2	2	4	3	19
XVII	»	»	»	»	4	4	4	»	4	4	»	4	4	2	5	3	3	19
XVIII	»	»	»	»	4	2	4	»	»	»	4	4	2	2	6	4	4	32
XIX	»	»	»	»	»	3	4	2	4	2	»	3	»	10	7	4	4	44
TOTAUX.	»	»	»	»	8	7	5	4	5	3	2	6	8	18	22	9	36	433

LA GARONNE.

SIÈCLES.	Hiver.	Printemps.	Été.	Automne.	Janvier.	Février.	Mars.	Avril.	Mai.	Jun.	Juillet.	Août.	Septembre.	Octobre.	Novembre.	Décembre.	Sur une période.	TOTAUX.
VI	»	»	»	»	»	»	»	»	»	»	»	»	»	»	»	»	»	»
VII	»	»	»	»	»	»	»	»	»	»	»	»	»	»	»	»	»	»
VIII	»	»	»	»	»	»	»	»	»	»	»	»	»	»	»	»	»	»
IX	»	»	»	»	»	»	»	»	»	»	»	»	»	»	»	»	»	»
X	»	»	»	»	»	»	»	»	»	»	»	»	»	»	»	»	»	»
XI	»	»	»	»	»	»	»	»	»	»	»	»	»	»	»	»	»	»
XII	»	»	»	»	»	»	»	»	»	»	»	»	»	»	»	»	»	»
XIII	»	»	»	»	»	»	»	»	»	»	»	»	»	»	»	»	»	»
XIV	4	4	4	»	»	»	»	»	»	»	»	»	»	»	»	»	»	»
XV	4	»	»	»	»	»	»	»	»	4	»	»	»	»	»	»	»	»
XVI	4	»	»	»	4	4	»	4	»	»	»	»	»	»	»	»	»	»
XVII	»	»	»	»	4	4	»	4	4	4	»	»	»	4	4	3	»	»
XVIII	»	»	»	»	4	2	»	4	4	2	4	4	»	»	»	4	»	»
XIX	»	»	»	»	7	5	»	4	6	3	4	»	»	»	3	»	»	»
TOTAUX.	4	2	4	»	44	5	3	3	9	7	3	4	3	4	2	7	44	78

LE RHIN.

SIÈCLES.	Hiver.	Printemps.	Été.	Automne.	Janvier.	Février.	Mars.	Avril.	Mai.	Jun.	Juillet.	Août.	Septembre.	Octobre.	Novembre.	Décembre.	Sur une période.	TOTAUX.
VI	»	»	»	»	»	»	»	»	»	»	»	»	»	»	»	»	»	»
VII	»	»	»	»	»	»	»	»	»	»	»	»	»	»	»	»	»	»
VIII	»	»	»	»	»	»	»	»	»	»	»	»	»	»	»	»	»	»
IX	»	»	»	»	»	»	»	»	»	»	»	»	»	»	»	»	»	»
X	»	»	»	»	»	»	»	»	»	»	»	»	»	»	»	»	»	»
XI	»	»	»	»	»	»	»	»	»	»	»	»	»	»	»	»	»	»
XII	»	»	»	»	»	»	»	»	»	»	»	»	»	»	»	»	»	»
XIII	»	»	4	»	»	»	»	»	»	»	»	»	»	»	»	»	»	»
XIV	4	»	»	»	»	»	»	»	»	»	»	4	»	»	»	»	»	»
XV	»	»	»	»	»	»	»	»	»	4	4	»	»	»	»	»	»	»
XVI	»	»	»	»	»	»	»	»	»	4	»	»	»	»	»	»	»	»
XVII	»	»	»	»	»	»	»	»	»	»	4	4	»	»	»	»	»	»
XVIII	»	»	»	»	»	»	»	»	»	»	4	4	»	4	»	»	»	»
XIX	»	»	4	»	»	»	»	»	»	4	4	»	4	»	»	»	»	»
TOTAUX.	3	»	2	»	5	2	6	»	3	3	7	4	4	3	»	9	50	101

TABLEAUX SYNOPTIQUES

DE

L'HYDROGRAPHIE DE LA FRANCE.

OBSERVATIONS.

Nous n'avons pas pu suivre rigoureusement le programme que nous avons formulé, en annonçant, dans l'Avant-propos de notre tome 1^{er}, la publication des présents Tableaux. Dressés sur le plan que nous avons primitivement conçu, ils auraient formé à eux seuls un gros volume, et l'espace nous manquait; en outre, nous nous sommes trouvé en présence d'immenses difficultés pour recueillir les renseignements relatifs aux cours d'eau qui n'ont pas une notoriété bien établie. Nous avons donc été forcé de procéder d'une manière arbitraire, en ayant soin, toutefois, de ne pas omettre les rivières d'une certaine importance et, autant que possible, celles dénommées dans notre ouvrage. En résumé, ces Tableaux ne sont ni aussi complets, ni aussi exacts que nous l'aurions désiré; mais nous nous proposons de reprendre un jour ce travail et de lui donner l'extension qu'il comporte, par la publication d'un DICTIONNAIRE GÉNÉRAL DE L'HYDROGRAPHIE DE LA FRANCE, où nos cours d'eau, grands et petits, trouveront place, dans un article distinct, comprenant toutes les notions nécessaires pour bien faire connaître la situation, le régime et l'histoire de chacun d'eux.

NOTA. — *Les principaux affluents des fleuves sont imprimés en caractères gras, et leurs principaux sous-affluents en petites capitales.*

TABLEAUX SYNOPTIQUES

DE

L'HYDROGRAPHIE DE LA FRANCE.

NOMS des COURS D'EAU.	SOURCES.	CONFLUENTS.	LONGUEUR.	DÉPARTEMENTS qu'ils traversent.	LOCALITÉS qu'ils arrosent.
BASSIN DE LA SEINE.					
SEINE.	Entre Saint-Seine et Chanceaux.	Dans la Manche, entre Honfleur et le Havre.	713,618	Côte-d'Or, Aube, Marne, Seine-et-Marne, Seine-et-Oise, Seine, Eure, Seine-Inf ^{re} .	Châtillon, Mussy, Bar, Troyes, Méry, Pont- sur-Seine, Bray, Mon- tereau, Melun, Cor- bell, Villeneuve-St.- Georges, Charenton, Paris, St.-Denis, Ar- genteuil, Poissy, Men- lan, Mantes, la Roche- Guyon, Vernon, les Andelys, Pont-de-l'Ar- che, Élbeuf, Rouen, Caudebec, Quillebeuf, Honfleur, le Havre.
<i>Revinson.</i>	Aux bois de Billy.	Dans la Seine, à droite, au-dessus de Cosne.	15,000	Côte-d'Or.	Tarperon.
<i>Coquille.</i>	Entre Mortot et Chandarcçon.	Dans le Revinson, à droite, près Tarperon.	11,250	Côte-d'Or.	Étalante.
OURCE.	A Poinssanot.	Dans la Seine, à droite, au-dessous de Bar-sur- Seine.	85,000	Haute-Marne, Côte-d'Or, Aube.	Recey, Voullaines, Vanvey, Grancey, Essoyes.
<i>Gram.</i>	Près de Rompré.	Dans l'Ource, à gau- che, au-dessous de Recey.	7,500	Côte-d'Or.	Tarre-Fondrée.
<i>Laignes.</i>	Près de Laignes.	Dans la Seine, à gauche, à Polizy.	20,000	Côte-d'Or, Aube.	Molesme, Recey, Polizy.
<i>Arce.</i>	A Fontarce.	Dans la Seine, à droite, au-dessus de Bar-sur- Seine, à Marrey.	26,000	Aube.	

NOMS des COURS D'E.A.U.	SOURCES.	CONFLUENTS.	LONGUEUR.	DEPARTEMENTS qu'ils traversent.	LOCALITÉS qu'ils arrosent.
<i>Sarce.</i>	A Brageolgne.	Dans la Seine, à gauche, au-dessous de Virey-sous-Bar.	20,000	Aube.	Arcelles.
<i>Losain ou Hazain.</i>	Près de Quincerot.	Dans la Seine, à gauche, au-dessus de Troyes.	32,000	Côte-d'Or, Aube.	Rumilly.
<i>Mogne.</i>	Près de Chamoy.	Dans le Losain, au-dessous d'Aumont.	13,000	Aube.	Lirey.
<i>Barse.</i>	A Vandœuvres.	Dans la Seine, à droite, au-dessus de Troyes.	25,000	Aube.	Lusigny, Ruvigny.
<i>Aube.</i>	Entre Villiers et Pralay.	Dans la Seine, à droite, à Conflans, près de Marcilly.	193,975	Haute-Marne, Côte-d'Or, Aube, Marne.	Auberive, Montigny, La Ferté-sur-Aube, Clairvaux, Bar-sur-Aube, Lesmont, Arcois-sur-Aube, Piancy, Anglure.
<i>Aujon.</i>	Près de Crilley.	Dans l'Aube, à droite, au-dessous de Clairvaux.	48,420	Haute-Marne.	Arc-en-Barrois, Châteaun-Vilain.
<i>Landion.</i>	A Blaigny.	Dans l'Aube, à gauche, au-dessus de Dollancourt.	15,000	Aube.	
<i>Amance.</i>	A Amance.	Dans l'Aube, à gauche, au-dessous de Basse-Fontaine.	14,000	Aube.	Ville-aux-Bois.
<i>Brévonne.</i>	Près de Brévonne.	Dans l'Aube, à gauche, vis-à-vis de Lesmont.	10,000	Aube.	Brévonne.
<i>Lausan.</i>	Près de Gérodot.	Dans l'Aube, à gauche, au-dessus de Chaudrey.	20,000	Aube.	Brantigny, Pougy.
<i>Voulzie.</i>	Près de Beauchery.	Dans la Seine, à droite, au-dessous de Bray.	42,000	Seine-et-Marne	Provins.
<i>Durteil.</i>	Entre Gourchamp et Villiers-Saint-Georges.	Dans la Voulzie, à droite, à Provins.	"	Seine-et-Marne	Provins.
<i>Méance.</i>	A Chalante-la-Petite.	Dans la Voulzie, à gauche.	"	Seine-et-Marne	
<i>Yonne.</i>	Aux étangs de Belleperche.	Dans la Seine, à gauche, à Montereau.	252,000	Nièvre, Yonne, Seine-et-Marne	Clamecy, Coulanges, Mailly, Cravant, Auxerre, La Roche, Joigny, Villeneuve, Sens, Pont-sur-Yonne, Montereau.
<i>Proye.</i>	A l'étang de la Proye.	Dans l'Yonne, à droite, près l'étang d'Yonns.	8,940	Nièvre.	

NOMS des COURS D'EAU.	SOURCES.	CONFLUENTS.	LONGUEUR.	DÉPARTEMENTS qu'ils traversent.	LOCALITÉS qu'ils arrosent.
<i>Touzon.</i>	A l'étang de Touzon.	Dans l'Yonne, à droite, au pont Cornetta.	8,700	Nièvre.	
<i>Houssière.</i>	A la Chapelle-Fauboulin.	Dans l'Yonne, à droite, au-dessous de Chamard.	8,300	Nièvre.	
<i>Grévault.</i>	A l'étang de Grévault.	Dans la Houssière, à la Chapelle-Fauboulin.	6,700	Nièvre.	
<i>Reinache.</i>	A l'étang de Reinache.	Dans le Grévault, entre le moulin de Lavant et la Chapelle-Fauboulin.	6,170	Nièvre.	
<i>Bruit.</i>	A l'étang de Bruit.	Dans l'Yonne, à gauche, au-dessous de Montreuil.	8,300	Nièvre.	
<i>Colancelle.</i>	A l'étang Gouffier.	Dans l'Yonne, à Lachaise.	11,445	Nièvre.	
<i>Anguison.</i>	A l'étang de Ruesse.	Dans l'Yonne, à droite, à Marigny.	28,760	Nièvre.	Corbigny.
<i>Aussois.</i>	A la jonction de l'étang Doré et de celui de Marné.	Dans l'Yonne, à droite, entre le moulin de Mont et celui de Combre.	12,900	Nièvre.	
<i>Marné.</i>	A l'étang du Goulot.	Dans l'Aussois, entre le moulin de Chaumigny et l'étang de Marné.	4,900	Nièvre.	
<i>Beuvron.</i>	A la fontaine des Ombreaux.	Dans l'Yonne, à gauche, auprès de Clamecy.	42,400	Nièvre.	Clamecy.
<i>Arron.</i>	A l'étang de Ligny.	Dans le Beuvron, à droite, au-dessous de Brinon.	16,550	Nièvre.	
<i>Artel.</i>	A l'étang d'Artel.	Dans le Beuvron, à gauche, au-dessous de Neuville.	13,700	Nièvre.	
<i>Corvol.</i>	A l'étang de Corvol.	Dans l'Artel, auprès de Neuville.	10,300	Nièvre.	
<i>Sozay.</i>	A l'étang d'Oudan.	Dans le Beuvron, à gauche au-dessous de Beauby.	27,109	Nièvre.	
<i>Chèvre.</i>	A la fontaine de Varry.	Dans le Sozay, à droite, entre les moulins de Tracy et de Corvol.	10,700	Nièvre.	

NOMS des COURS D'EAU.	SOURCES.	CONFLUENTS.	LONGUEUR.	DÉPARTEMENTS qu'ils traversent.	LOCALITÉS qu'ils arrosent.
CURE.	Près de Gienville-sur-Cure.	Dans l'Yonne, à droite, près de Cravant.	86,000	Nièvre, Yonne.	Vermanton, Cravant, Avallon.
<i>Caillot.</i>	A l'étang de Caillot.	Dans la Cure, à droite, au-dessous de Lefaut.	7,920	Nièvre.	
<i>Saint-Marc.</i>	A l'étang-Neuf, près de Brassy.	Dans la Cure, à gauche, au-dessus des îlots.	10,100	Nièvre.	
<i>Chaloux.</i>	Près de Planchey.	Dans la Cure, à gauche au-dessous de Chaloux.	27,100	Nièvre.	Cuzon.
<i>Cousin.</i>	Près de Saulieu.	Dans la Cure, à droite, au-dessous de Givry.	45,000	Côte-d'Or, Yonne.	Avallon.
SERAIN.	Près de Beurey.	Dans l'Yonne, à droite, au-dessus de Bonnard.	120,000	Côte-d'Or, Yonne.	Montréal, Noyers, Chablis.
ARMANÇON.	Près d'Essey.	Dans l'Yonne, à droite, à La Roche.	140,000	Côte-d'Or, Yonne.	Sémur - en - Auxois, Ancy - le - Franc, Tanlay, Tonnerre, Dannemoine, Fligny, Saint-Florentin, Brion-l'Archevêque.
<i>Brenne.</i>	A Sombernon.	Dans l'Armançon, à droite, au-dessus de Buffon.	54,800	Côte-d'Or.	Vitteaux, Monthard.
<i>Lozerain.</i>	A la fontaine de la Combe-St.-Mesmin.	Dans la Brenne, à droite, en face Venarzey.	32,600	Côte-d'Or.	Flavigny.
<i>Armançe.</i>	A la Jesse, près de Chaource.	Dans l'Armançon, à droite, au-dessous de Saint-Florentin.	40,000	Aube, Yonne.	Chaource.
<i>Créanton.</i>	A Sormery.	Dans l'Armançon, à droite, au-dessous de Brinon.	9,000	Yonne.	
<i>Yrin.</i>	Près de Toucy.	Dans l'Yonne, à gauche, au-dessous de Céry.	22,000	Yonne.	Sonquaise.
<i>Vannes.</i>	A Fontvannes.	Dans l'Yonne, à droite, à Sens.	65,000	Aube, Yonne.	Estissac, Villeneuve-l'Archevêque.
LOING.	A Loing, près de Sainte-Colombe en Puisaye.	Dans la Seine, à Moret.	112,000	Yonne, Loiret, Seine-et-Marne.	Saint-Sauveur, Saint-Fargau, Blenau, Châtillon-sur-Loing, Montargis, Nemours, Moret.

NOMS des COURS D'EAU.	SOURCES.	CONFLUENTS.	LONGUEUR.	DÉPARTEMENTS qu'ils traversent.	LOCALITÉS qu'ils arrosent.
<i>Ouanne.</i>	A Ouanne.	Dans le Loing, à droite, à Confans.	65,000	Yonne, Loiret.	Toucy, Villiers, Saint- Benoit, Château-Re- nard.
<i>Lunain.</i>	Près de Belliole.	Dans le Loing, à droite, au-dessus d'Épisy.	54,000	Yonne, Seine-et-Marne	
<i>École.</i>	Près de Vaudoué.	Dans la Seine, à gauche, au-dessous de Bois- sise-le-Roi.	25,000	Seine-et-Marne. Seine-et-Oise.	Milly.
<i>Essonne.</i>	Près de Pithiviers- le-Vieil.	Dans la Seine, à gauche, A Corbeil.	86,738	Loiret, Seine-et-Oise.	Pithiviers, Malesher- bes, La Ferté-Aleps. Corbeil.
<i>Juine.</i>	Près d'Antray.	Dans l'Essonne, à gau- che, au Bouchet.	32,000	Loiret, Seine-et-Oise.	Meréville, Étampes, Lardy.
<i>Étiolle.</i>	Au-dessus de Lieu- saint.	Dans la Seine, à droite, au-dessous de Cor- beil.	"	Seine-et-Marne Seine-et-Oise.	Étiolle.
<i>Orge.</i>	A Saint-Martin- de Breulcourt.	Dans la Seine, à gauche, à Athis-Mons.	50,000	Seine-et-Oise.	Dourdan, Arpajon.
<i>Yvette.</i>	Au-dessus d'Yvet- te.	Dans l'Orge, à gauche, entre Épinay et Sa- vigny.	36,000	Seine-et-Oise.	Chevreuse, Orsay, Lonjumeau.
<i>Yères.</i>	Entre Tonquin et Pezarches.	Dans la Seine, à droite, à Villeneuve-Saint- Georges.	46,000	Seine-et-Marne Seine-et-Oise.	Rosoy, Brunoy, Mont- geron, Cosne, Ville- neuve-Saint-Georges.
MARNE.	Au-dessus de Lan- gres.	Dans la Seine, à droite, à Charenton.	428,000	Haute-Marne, Marne, Aisne, Seine-et-Marne, Seine-et-Oise, Seine.	Langres, Chaumont, Joinville, St-Dizier, Vitry-le-Français, Châlons-sur-Marne, Épernay, Dormans, Château-Thierry, La- Ferté-sous-Jouarre, Meaux, Lagny, Cha- renton.
<i>Blaise.</i>	Près de Blézy.	Dans la Marne, à gau- che, au-dessous d'A- rigny.	70,000	Haute-Marne, Marne.	Doulevant, Vassy. Eclaron.
<i>Saulx.</i>	A Germy.	Dans la Marne, à droite, au-dessous de Vitry- le-Français.	100,000	Haute-Marne, Meuse, Marne.	Montier, Dammarié, Stainville, Sermaize.
<i>Ornain.</i>	Près de la Neu- ville-aux-Bois.	Dans la Saulx, à droite, au-dessous d'Estrepy.	70,000	Haute-Marne, Meuse, Marne.	Ligny, Bar-le-Duc, Revigny.

NOMS des COURS D'EAU.	SOURCES.	CONFLUENTS.	LONGUEUR.	DÉPARTEMENTS qu'ils traversent.	LOCALITÉS qu'ils arrosent.
<i>Somme-Soudé</i>	Près de Soudé-Sainte-Croix.	Dans la Marne, à gauche, au-dessus d'Épernay.	36,000	Marne.	Germinon. Champigneul.
<i>Semoigne.</i>	Près de Ville en Tardenois.	Dans la Marne, à droite, au-dessus de Dormans.	•	Marne.	
<i>Surmelin.</i>	A la Charrioye près d'Orbais.	Dans la Marne, à gauche, au-dessus de Mezy.	32,000	Marne; Aisne.	Montinsur, Orbais, Condé.
<i>Dhuis.</i>	Entre Artonges et Pargny.	Dans le Surmelin; à gauche, à Condé.	•	Aisne.	Artonges, Condé.
<i>Petit-Morin.</i>	Près d'Aulnay-aux-Planches.	Dans la Marne, à gauche, au-dessous de La Ferté.	72,000	Marne, Aisne, Seine-et-Marne	Montmirail.
<i>OUBO.</i>	A La Fère-en-Tardenois.	Dans la Marne, à droite, près de Lizy.	76,000	Aisne, Oise, Seine-et-Marne	La Fère-en-Tardenois, La Ferté-Milon.
<i>Therouanne.</i>	Près d'Osillery.	Dans la Marne, à droite, au-dessous de Congis.	25,000	Oise, Seine-et-Marne	
<i>Grand-Morin.</i>	A Courgivaux	Dans la Marne, à gauche, à Condé.	75,000	Marne, Seine-et-Marne	La Ferté-Gaucher, Jouy, Coulommiers, Crécy.
<i>Beuronne.</i>	A Saint-Vy.	Dans la Marne, à droite, au-dessous de Fresne.	•	Seine-et-Marne	
<i>Bièvre.</i>	A l'étang d'Arcy, près de Versailles.	Dans la Seine, à gauche, à Paris, au-dessus du pont d'Austerlitz.	28,000	Seine-et-Oise, Seine.	Buc; Jouy, Bièvres, Antony, Bourg-la-Reine, Arcueil.
<i>OISE.</i>	Près de Ghimay en Belgique.	Dans la Seine, à droite, à Conflans-Sainte-Honorine.	240,000	Aisne, Oise; Seine-et-Oise.	Hirson, Guise, la Fère, Chauny, Noyon, Compiègne, Pont-Sainte-Maxence, Creil, Beaumont, l'Isle-Adam, Pontoise.
<i>Ton.</i>	Près d'Anthemy.	Dans l'Oise, à gauche, au-dessous d'Étré.	40,000	Ardennes, Aisne.	Aubenton.
<i>AISNE.</i>	A Somme-Aisne.	Dans l'Oise, à gauche, au-dessus de Compiègne.	234,000	Meuse, Marne, Ardennes, Aisne, Oise.	Sainte-Menahould, Vonziers, Rethel, Vailly, Soissons.
<i>Aire.</i>	Près de Ligny.	Dans l'Aisne, à droite, au-dessous de Senno.	80,000	Meuse, Ardennes.	Vareunes.
<i>Retourne.</i>	Près de Machault.	Dans l'Aisne, à gauche, vis-à-vis de Neufchâtel.	40,000	Ardennes, Aisne.	

NOÛMS des COURS D'EAU.	SOURCES.	CONFLUENTS.	LONGUEUR.	DÉPARTEMENTS qu'ils traversent.	LOCALITÉS qu'ils arrosent.
<i>Suippe.</i>	À Somme-Suippe.	Dans l'Aisne, à gauche, à Condé.	^{k m} 64,600	Marne, Aisne.	Orainville, Aguilcourt.
<i>Vesle.</i>	À Somme-Vesle.	Dans l'Aisne, à gauche, au-dessous de Vailly.	120,000	Marne, Aisne.	Sillery, Reims; Fismes, Braine.
<i>Aulnoie.</i>	Près de Villers-Cotterêts et de Crespy.	Dans l'Oise, à gauche, au-dessus de Verberie.	25,000	Oise.	Vauciennes. Bethancourt, Saintine.
<i>Bresle.</i>	À Mauregard.	Dans l'Oise, à droite, au-dessus de Creil.	45,713	Oise.	Reuil, Montreuil, Clarmont, Liancourt.
<i>Thérain.</i>	À Gruménil.	Dans l'Oise, à droite, au-dessous de Creil.	80,000	Seine-Inf ^{re} ., Oise.	Songeons, Beauvais.
<i>Nonet etc.</i>	À Nanteuil.	Dans l'Oise, à gauche, au-dessus de Précý.	32,000	Oise.	Senlis.
<i>Aune etc.</i>	Près de Chamicy.	Dans la Nonette, à droite, au-dessous de Senlis.	"	Oise.	Bray, Ognon, Chamaat.
<i>Thève.</i>	Près de Ver.	Dans l'Oise, à gauche, au-dessus de Beaumont.	25,000	Oise.	Thiers, Pontarmé.
<i>Vivres.</i>	Près de Liervillé.	Dans l'Oise, à droite à Pontoise.	25,000	Oise, Seine-et-Oise.	Chars, Santeuil, Osmy.
EPTHE.	Près de Forges-les-Eaux.	Dans la Seine, à droite, au-dessus de Vernon.	80,000	Seine-Inf ^{re} ., Eure, Oise.	Gournay, Gisors.
<i>Tréesne.</i>	Près d'Ivry-le-Temple.	Dans l'Epte, à gauche, à Gisors.	32,000	Oise, Eure.	Chaumont.
<i>Gambon.</i>	Près de Travailles.	Dans la Seine, à droite, au Petit-Andelys.	"	Eure.	Grand-Andelys, Petit-Andelys.
ANDELLE.	À Serqueux.	Dans la Seine, à droite, au-dessus de Pont-de-l'Arche.	64,000	Seine-Inf ^{re} ., Eure.	Charleval. Pont-Saint-Pierre.
<i>Lieurac.</i>	Près de Lyons.	Dans l'Andelle, à gauche, à Charleval.	14,392	Eure.	Lyons.
EURE.	Dans la forêt de Loigny, entre Neuilly et La Lande.	Dans la Seine, à gauche, au-dessus de Pont-de-l'Arche.	180,000	Orne, Eure-et-Loir, Eure.	Chartres, Maintenon, Nogant-le-Roi, Ivry, Louviers.
<i>Voise.</i>	À Voise et à Anay.	Dans l'Eure, à droite, au-dessus de Maintenon.	20,000	Eure-et-Loir.	Auneau, Gallardon.

NOMS des COURS D'EAU.	SOURCES.	CONFLUENTS.	LONGUEUR.	DÉPARTEMENTS qu'ils traversent.	LOCALITÉS qu'ils arrosent.
<i>Blaise.</i>	A Senonches.	Dans l'Eure, à gauche, entre Montreuil et Cherisy.	36,000	Eure-et-Loir.	Maillebois, Dreux.
<i>Avre.</i>	Près Tourouvre.	Dans l'Eure, à gauche, au-dessous de Mon- treuil.	45,000	Orne, Eure-et-Loir.	Vernuil.
<i>Vesgre.</i>	A Saint-Léger.	Dans l'Eure, à droite, en face Ivry.	32,000	Seine-et-Oise, Eure.	Houdan.
Iron.	Près de la Trappe.	Dans l'Eure, à gauche, au-dessus de Louviers.	120,000	Orne, Eure.	Gonches, Breteuil, Danville, Evreux.
<i>Croisille.</i>	A Vieux-Conches.	Dans l'Ifon, au-dessous de Gondreville.	"	Eure.	Gonches.
<i>Aubette.</i>	A Saint-Aubin.	Dans la Seine, à droite, à Rouen.	8,000	Seine-Inf ^{re} .	Darnetal.
<i>Robec.</i>	Près de Préaux.	Dans la Seine, à droite, à Rouen.	"	Seine-Inf ^{re} .	Darnetal.
<i>Cailly.</i>	A Cailly.	Dans la Seine, à droite, au-dessous de Rouen.	"	Seine-Inf ^{re} .	Montville, Malaunay, Maromme.
<i>Bapaume.</i>	A Clères.	Dans le Cailly, à droite, à Montville.	"	Seine-Inf ^{re} .	
<i>Austreberte.</i>	A Sainte-Austre- berte.	Dans la Seine, à droite, à Duclair.	"	Seine-Inf ^{re} .	Barentin.
<i>Bolbec.</i>	Près de Bolbec.	Dans la Seine, à droite, vis-à-vis Quillebœuf.	"	Seine-Inf ^{re} .	Lillebonne.
RILLE.	A Saint-Vadrille.	Dans la Seine, à gauche, au-dessous de Quille- bœuf.	120,000	Orne, Eure.	L'Aigle, Beaumont, Brionne, Pont-Aude- mer.
<i>Charentonne.</i>	Près de Saint- Evroult.	Dans la Rille à gauche, entre Brionne et Beau- mont.	44,000	Orne, ure.	Chambray, Broglia, Bernay.
<i>Lézarde.</i>	Près Saint-Martin du Bac.	Dans la Seine. à Har- fleur.	16,000	Seine-Inf ^{re} .	Montvilliers, Harfleur.

NOMS des COURS D'EAU.	SOURCES.	CONFLUENTS.	LONGUEUR.	DÉPARTEMENTS qu'ils traversent.	LOCALITÉS qu'ils arrosent.
BASSIN DE LA LOIRE.					
LOIRE.	Au mont Gerbier-des-Joncs, près Sainte-Eulalie.	Dans l'Océan, au-dessous de Saint-Nazaire.	960,000 :	Ardèche, Haute-Loire, Loire, Saône-et-Loire, Allier, Nièvre, Cher, Loiret, Loir-et-Cher, Indre-et-Loire, Maine-et-Loire, Loire-Inf ^{re} .	Monistrol, Saint-Didier, Saint-Rambert, Branne, Digoin, Bourbon-Lancy, Decize, Nevers, La Charité, Pouilly, Cosne, Neuvy, Briare, Gien, Châteauneuf, Orléans, Beaugency, St-Dyé, Blois, Amboise, Montlouis, Tours, Langeais, Montsoreau, Saumur, Saint-Mathurin, les Pouts-de-Cé, Chalonnes, Ingrandes, Ancenis, Oudon, Nantes, Couëron, Le Pèlerin, Paimbeuf, Saint-Nazaire.
<i>Borne.</i>	Près Ceaux.	Dans la Loire, à gauche près le Puy.	40,000	Haute-Loire.	Le Puy.
<i>Arzon.</i>	Près de Viverols.	Dans la Loire, à gauche, à Vaurey.	"	Drôme, Haute-Loire.	Graponne, Vaurey.
<i>Furens.</i>	Entre Planfoy et Rochetaille.	Dans la Loire, à droite, près d'Andrézieux.	35,000	Loire.	Saint-Etienne.
<i>Bouzon.</i>	Près d'Écoulais.	Dans la Loire, à gauche, vis-à-vis Andrézieux.	"	Loire.	
<i>Coize.</i>	Au-dessus de St-Romain.	Dans la Loire, à droite, au-dessous de Mont rond.	"	Loire.	St-Symphorien, Chazelle, Saint-Galmier.
<i>Mar.</i>	Près de Soleymin.	Dans la Loire, à gauche, au-dessus de Boisset.	"	Loire.	Saint-Marcellin, Sury-le-Comtal.
<i>Lignon.</i>	Dans les montagnes de Noir-étale.	Dans la Loire, à gauche, au-dessus de Feurs.	60,000	Loire.	Saint-Georges, Boën.
<i>Vizezy.</i>	Près de Roche.	Dans le Lignon, près de Poncins.	"	Loire.	Montbrison.

NOMS des COURS D'EAU.	SOURCES.	CONFLUENTS.	LONGUEUR.	DÉPARTEMENTS qu'ils traversent.	LOCALITÉS qu'ils arrosent.
<i>Renaiss.</i>	Près d'Arcon.	Dans la Loire, à gauche, à Boanne.	"	Loire.	Arcon, Renaiss, Pouilly.
<i>Tessonne.</i>	Près Saint-Bonnet-des-Quarts.	Dans la Loire, à gauche, vis-à-vis Saint-Pierre.	"	Loire.	Changy.
<i>Sornin.</i>	Près d'Azolette.	Dans la Loire, à droite, au-dessus de Briannon.	"	Loire.	Charlieu, Châteauneuf, la Clayette.
<i>Arçon.</i>	Près Crozet.	Dans la Loire, à gauche, à Port d'Artaix.	"	Loire.	La Pacaudière.
<i>Reconce.</i>	Près Marizy.	Dans la Loire, à droite, au-dessus de Séz.	"	Saône-et-Loire.	Charolle.
<i>Vouzance.</i>	Près Lenax.	Dans la Loire, à gauche, vis-à-vis Lamotte-Saint-Jean.	"	Allier.	Lurcy.
ARRAUX.	A Issey.	Dans la Loire, à droite, entre Digoin et Lamotte-Saint-Jean.	140,000	Côte - d'Or, Saône-et-Loire.	Arnay-le-Duc, Autun, Gueugnon.
<i>Bourbince.</i>	Etang-Neuf et rigole de Torcy.	Dans l'Arroux, à gauche, au-dessus de Lamotte-Saint-Jean.	"	Saône-et-Loire.	Paray, la Palinges.
<i>Lodde.</i>	Près Malleray.	Dans la Loire, à gauche, au-dessus de Périgny.	"	Allier.	Le Donjon, Saint-Didier, Monnstay, Coulanges.
<i>Rouddon.</i>	Près le Donjon.	Dans la Loire, à gauche, au-dessus de Diou.	"	Allier.	Huvert.
<i>Bebre.</i>	Près Saint-Priest	Dans la Loire, à gauche, vis-à-vis Saint-Aubin.	85,000	Loire, Allier.	La Palisse, Saint-Pourçain.
<i>Acolin.</i>	Etangs de Thiel.	Dans la Loire, à gauche, au-dessus de Decize.	"	Allier.	Chevagnes.
<i>Avon.</i>	Etangs d'Avon.	Dans la Loire, à droite, à Decize.	70,000	Nièvre.	Saint-Sauge.
<i>Ixeur.</i>	Entre Bona et Lichy.	Dans la Loire, à droite, vis-à-vis Sermoise.	"	Nièvre.	Saint-Benin-d'Azy.
NIÈVRE.	A Saint-Benin-des-Bois et à Champlemy.	Dans la Loire, à droite, à Nevers.	45,000	Nièvre.	Saint-Aubin, Poiseux, Guérigny.

TABLEAUX SYNOPTIQUES DE L'HYDROGRAPHIE DE LA FRANCE.

115

NOMS des COURS D'EAU.	SOURCES.	CONFLUENTS.	LONGUEUR.	DÉPARTEMENTS qu'ils traversent.	CALITÉS LO qu'ils arrosent.
Allier.	Dans la forêt de Mercoire.	Dans la Loire, à gau- che, au Bec d'Allier.	à m 372,000	Lozère, Haute-Loire, Puy-de-Dôme, Allier, Cher, Nièvre.	Langogne, Langeac, Brioude, Anzon, St- Germain - Lambron, Issoire, Vichy, Gus- set, Varenne, Mou- lins, le Veurdre.
Alagnon.	Au Puy de Grieu.	Dans l'Allier, à gau- che, au-dessus de St- Germain-Lambron.	64,000	Cantal, Haute-Loire, Puy-de-Dôme.	Murat, Massiac, Blesle.
Dore.	Au moulin de Merle, près la Chaise-Dieu.	Dans l'Allier, à droite, au-dessus de Puy- Guillaume.	70,000	Puy-de-Dôme.	Courpierre, Thiers, Puy-Guillaume.
Durolle.	Près de Noiretable.	Dans la Dore, au-des- sus de Perchadoire.	"	Allier.	Thiers.
Sioule.	Au pied de la mon- tagne de Comber- peret.	Dans l'Allier, à gau- che, aux Echerolles.	100,000	Puy-de-Dôme, Allier.	Ménat, Ebreuille, St- Pourçain.
Bouble.	A Teillet.	Dans la Sioule, à gau- che, au-dessus de Saint-Pourçain.	"	Puy-de-Dôme, Allier.	Chantelle.
Aubois.	Près d'Augy-sur- Aubois.	Dans la Loire, à gau- che, à Marseille-lès- Aubigny.	45,000	Cher.	Sancoins.
Nohain.	Étangs d'Entrains	Dans la Loire, à gau- che, à Cosne.	40,000	Nièvre.	Donzy, Cosne.
Loiret.	Au château de la Source.	Dans la Loire, à gauche, à Saint-Mesmin.	12,000	Loiret.	Olivet, Saint-Hilaire.
Cosson.	Au-dessous de Vannes.	Dans la Loire, à gauche, au-dessus de Candé.	80,000	Loiret, Loir-et-Cher.	La Ferté-Senneterre, La Ferté-St-Aignan, Chambord.
Beuvron.	Près de Châtillon.	Dans la Loire, à gauche, au-dessous de Candé.	50,000	Loiret, Loir-et-Cher.	Chaon, Lamotta-Beu- vron, Neung, Neuvy, Bracieux, Candé.
Amasse.	Au bois des Bordes	Dans la Loire, à gauche, à Amboise.	20,000	Indre-et-Loire.	Amboise.
Cisse.	Près de Gonon.	Dans la Loire, à gauche, près de Vouvray.	60,000	Loir-et-Cher, Indre-et-Loire,	Saint-Lubois, Orchaize, Chambon, Chouzy.

NOMS des COURS D'EAU.	SOURCES.	CONFLUENTS.	LONGUEUR.	DÉPARTEMENTS qu'ils traversent.	LOCALITÉS qu'ils arrosent.
Cher.	Hameau du Cher, près d'Aubusson.	Dans la Loire, à gauche, au Bec du Cher, vis-à-vis Saint-Mars.	340,000	Creuse, Allier, Cher, Loir-et-Cher, Indre-et-Loire.	Auzance, Montluçon, Saint-Amand, Châteauneuf, Saint-Florent, Vierzon, Mennetou, Selles, Saint-Aignan, Montrichard, Bleré, Veretz, Saint-Sauveur, Savonnières
Tardes.	Près de Bâville.	Dans le Cher, à gauche, à Sainte-Radegonde.	64,000	Cher.	Chambon.
Vouise.	A Bostrogier.	Dans la Tardes, à gauche, à Chambon.	30,000	Creuse.	Gouzon.
Chaerol.	Au-dessus de Chatain.	Dans la Tardes, à droite, au-dessous de Chambon.	20,000	Creuse.	
Auzance.	Près Montmarault.	Dans le Cher, à droite, près de Meaulne.	50,000	Allier.	Hérisson.
Yèvre.	Près de Blet.	Dans le Cher, à gauche, à Vierzon.	"	Cher.	
Auron.	Entre Valigny et Couleuvre.	Dans l'Yèvre, à Bourges.	"	Allier, Cher.	Dun-le-Roi, Bourges.
Arnon.	A Préveranges.	Dans le Cher, à gauche, près Saint-Hilaire, au-dessous de Vierzon.	"	Allier, Cher.	Cullan, Cnâteaumeillant, Lignières, Charôt, Lury.
Sauldre.	Près de Humbligny.	Dans le Cher, à gauche, au-dessous de Gelles.	135,000	Cher, Loir-et-Cher.	Argent, Salbris, Romorantin.
Nère.	Près de la Chapelle.	Dans la Sauldre, en face Clémont.	20,000	Cher.	Aubigny.
Indre.	A Saint-Pierre-la-Marche.	Dans la Loire, à gauche, au port d'Ablovois.	220,000	Creuse, Cher, Indre-et-Loire.	La Châtre, Châteauroux, Buzangais, Azay-le-Rideau.
Vienne.	A Millerache et au Gentieux.	Dans la Loire, à gauche, à Candès.	64,000	Creuse, Corrèze, Haute-Vienne, Charente, Vienne, Indre et Loire.	Limoges, Saint-Junien, Chabanais, Confolens, Chauvigny, Châtelerault, Pile-Bouchard, Chinon, Candès.
Combade.	A l'Eglise-aux-Bois.	Dans la Vienne, à gauche, à Saint-Denis-les-Murs.	32,000	Corrèze, Haute-Vienne.	
Maude.	Étang de Maude.	Dans la Vienne, à droite, à l'Artige.	58,000	Creuse, Haute-Vienne.	

TABLEAUX SYNOPTIQUES DE L'HYDROGRAPHIE DE LA FRANCE. 117

NOMS des COURS D'EAU.	SOURCES.	CONFLUENTS.	LONGUEUR.	DÉPARTEMENTS qu'ils traversent.	LOCALITÉS qu'ils arrosent.
<i>Thorion.</i>	A Paillier.	Dans la Vienne, à droite, à Saint-Priest-Taurion.	98,000	Creuse, Haute-Vienne.	Saint-Hilaire-le-Château.
<i>Villeneuve.</i>	Au - dessus de Rouaille.	Dans le Thorion, à droite, au-dessous de Bassise.	6,600	Creuse.	
<i>Gône.</i>	A la chapelle St-Martial.	Dans le Thorion, à droite, à Saint-Hilaire.	14,000	Creuse.	
<i>Bousogles.</i>	A Mortarol.	Dans le Thorion, à gauche, au-dessus de Rigoux.	12,000	Creuse.	Bourganeuf.
<i>Leyrenne.</i>	Au - dessus de Drouille.	Dans le Thorion, à droite, à Murat.	20,000	Creuse.	
<i>Vige.</i>	A la Villate.	Dans le Thorion, à gauche, à Saint-Martin.	24,000	Creuse, Haute-Vienne.	
<i>Briance.</i>	Près Saint-Germain-les-Belles-Filles.	Dans la Vienne, à gauche, au-dessous de Gonda.		Haute-Vienne.	Pierre-Buffière, Sala-gnac.
<i>Clain.</i>	A Yessé.	Dans la Vienne, à gauche, à Genon.	120,000	Vienne.	Vivonne, Poitiers, Chasseneuil.
CREUSE.	Au Mas-d'Artigues.	Dans la Vienne, à droite, au-dessus de Port-de-Piles.	268,000	Creuse, Indre, Indre-et-Loire, Vienne.	Felletin, Aubusson, Ahun, Eguzon, Argenton, le Blanc, la Roche-Posay, Lésigny, Méré, Lengny, Saint-Rémy.
<i>Rozelle.</i>	A Saint-Aignan.	Dans la Creuse, à droite, au-dessous de Confolens.	24,000	Creuse.	
<i>Beauze.</i>	Au Cluzeau	Dans la Creuse, à gauche, à Aubusson.	14,000	Creuse.	
<i>Petite-Creuse</i>	A Saint-Sauvier.	Dans la Creuse, à droite, au-dessous de Fresselines.	66,000	Creuse.	Boussac, Genouillat.
<i>Vérauz.</i>	A Cressat.	Dans la petite Creuse, à droite, à Batisse.	26,000	Creuse.	
<i>Sedelle.</i>	Dans le bois de Lizières.	Dans la Creuse, à gauche, au-dessous de Crozant.	33,000	Creuse.	La Souterraine.
<i>Bréantaine.</i>	Au-dessus de Fleurat.	Dans la Sedelle, à droite, au-dessous de la Fa.	20,000	Creuse.	

NOMS des COURS D'EAU.	SOURCES.	CONFLUENTS.	LONGUEUR.	DÉPARTEMENTS qu'ils traversent.	LOCALITÉS qu'ils arrosent.
<i>Cartempe.</i>	A Lospinas.	Dans la Creuse, à gauche, à Posay-le-Vieux.	195,000	Creuse, Haute-Vienne, Vienne.	Montmorillon, Saint-Savin.
<i>THOUET.</i>	Au-dessus de Secondigny.	Dans la Loire, à gauche, à Bouche-Thouet.	100,000	Deux-Sèvres, Maine-et-Loire.	Montreuil-Bellay.
<i>Argenton.</i>	Près de Courlay.	Dans le Thouet, à droite, au-dessous de Bagueux.	30,000	Deux-Sèvres.	Bressuire.
<i>AUTHION.</i>	Étangs de Rillé.	Dans la Loire, à droite, au dessus des Ponts-de-Cé.	100,000	Indre-et-Loire, Maine-et-Loire.	Bourgueil, Beaufort.
<i>Lata.</i>	Étangs de Rillé.	Dans l'Authion, à droite, à Longue.	30,000	Maine-et-Loire	
<i>Couënon.</i>	Près de Chavagné.	Dans l'Authion, à droite, près de Saint-Pierre-du-Lac.	30,000	Maine-et-Loire.	
<i>Layon.</i>	Étangs de Genne-ton.	Dans la Loire, à gauche, à Chalennes.	72,000	Maine-et-Loire	Passavant, Neuil, Touarcé, Rablay, Saint-Aubin, Chalennes.
<i>Evre.</i>	Près Vezins.	Dans la Loire, à gauche, au-dessous de Saint-Florent.	40,000	Maine-et-Loire	Le May, Beaupréau, Montrevault.
Mayenne (1)	A la fontaine du Maine.	Dans la Loire, à droite, à Bouche-Maine.	196,000	Manche, Orne, Mayenne, Maine-et-Loire.	Mayenne, Laval, Château-Gontier, Angers.
<i>Oudon.</i>	A Gravelle.	Dans la Mayenne, à droite, au Lion-d'Angers.	64,000	Mayenne, Maine-et-Loire.	Segré, Craon.
<i>Ernée.</i>	Étangs de la Carrelle.	Dans la Mayenne, à droite, en face Saint-Jean.	40,000	Mayenne.	Ernée, Andouillé.
<i>Vicots.</i>	Étang de Vicoin.	Dans la Mayenne, à gauche, au-dessus d'Entrames.	"	Mayenne.	
SARTHE.	A Somme-Sarthe.	Dans la Mayenne, à gauche, au-dessus d'Angers.	280,000	Orne, Sarthe, Mayenne, Maine-et-Loire.	Le Mesle, Alençon, Fresnay, Beaumont, Le Mans, Arnage, La Suze, Malicorne, Sablé.

(1) La Mayenne prend le nom de Maine, à partir de la pointe sud de l'île Saint-Aubin, au-dessus d'Angers.

NOMS des COURS D'EAU.	SOURCES.	CONFLUENTS.	LONGUEUR.	DEPARTEMENTS qu'ils traversent.	LOCALITÉS qu'ils arrosent.
<i>Huisne.</i>	A Saint-Hilaire-de-Souzay.	Dans la Sarthe, à gauche, à Bouche-l'Huisne.	140,000	Orne, Eure-et-Loir, Sarthe.	Mauves, Ramalard, Nogent-le-Rotrou, La Ferté-Bernard. Pont-de-Gennes, Yvré.
<i>Colmont.</i>	Près le Tilleul.	Dans la Sarthe, à gauche, vis-à-vis la Guimondière.	"	Manche, Mayenne.	Goron.
<i>Varenne.</i>	Près de Saint-Gervais.	Dans la Sarthe, à gauche, vis-à-vis la Guimondière.	"	Orne. Mayenne.	Domfront, Ambrières.
<i>Vègre.</i>	Près Sillé-le-Guillaume.	Dans la Sarthe, à droite, au-dessous de Sablé.	"	Sarthe.	Loué, Brulon.
LOIR.	A Gernay.	Dans la Sarthe, à gauche, au-dessous de Briolay.	288,000	Eure-et-Loir, Loir-et-Cher, Sarthe, Maine-et-Loire.	Châteaudun, Vendôme, Montoire, La Chartre, Vaas, Le Lude, La Flèche, Duretall.
<i>Braye.</i>	A Saint-Bomer.	Dans le Loir, à droite, au-dessous de Souge.	64,000	Eure-et-Loir, Sarthe, Loir-et-Cher.	
<i>Anille.</i>	Près de Condrecourt.	Dans la Braye, à gauche au-dessus de Bessé.	30,000	Sarthe.	Saint-Calais.
<i>Divatte.</i>	Près de Doré.	Dans la Loire, à gauche, au Boire d'Anjou.	18,000	Maine-et-Loire, Loire-Inf ^{re} .	
<i>Sèvre-Nantaise.</i>	Près de Vernoux.	Dans la Loire, à gauche, près de Rozé.	110,000	Deux - Sèvres, Vendée, Loire-Inf ^{re} .	Monnières, Yerton, Clisson, Nantes.
<i>Erdre.</i>	Près de Condé.	Dans la Loire, à gauche, à Nantes.	90,000	Maine-et-Loire Loire-Inf ^{re} .	
<i>Acheneau.</i>	Lac de Grand-lieu.	Dans la Loire, à gauche, à Buzay.	21,000	Loire-Inf ^{re} .	
<i>Boulogne.</i>	A la Marsetti.	Dans l'Acheneau.	68,000	Vendée, Loire-Inf ^{re} .	Roche-Servière.
<i>Ognon.</i>	A Saint-Sulpice.	Dans l'Acheneau.	6,000	Vendée, Loire-Inf ^{re} .	Vieilleville, Port-St-Martin.
<i>Tenu.</i>	Au port du Frienrè.	Dans l'Acheneau.	30,000	Loire-Inf ^{re} .	Saint-Même.
<i>Brièvè.</i>	Marais de Saint-Gildas.	Dans la Loire, au-dessus de Saint-Nazaire, à droite.	48,000	Loire-Inf ^{re} .	Drefféac, Pont-Château, Méan.

NOMS des COURS D'EAU.	SOURCES.	CONFLUENTS.	LONGUEUR.	DÉPARTEMENTS qu'ils traversent.	LOCALITÉS qu'ils arrosent.
BASSIN DU RHONE.					
RHONE.	Au mont de la Fourche, près Saint-Gothard, en Suisse.	Dans la Méditerranée, près les îles Sainte-Marie.	950,000	Ain, Isère, Rhône, Ardèche, Drôme, Vaucluse, Gard, B.-du-Rhône.	Traverse le lac de Genève, entre en France un peu au-dessous de cette ville, passe à Arlod, au Parc, Seyssel, Cordon, le Sault, Lagzien, Miribel, Lyon, Givors, Vienne, Condrieux, Saint-Vallier, Tournon, Valence, la Voulte, le Teil, Pont-Saint-Esprit, Roquemaur, Villeneuve, Avignon, Beaucaire, Tarascon, Arles.
<i>Arve.</i>	Aux environs du Mont-Blanc.	Dans le Rhône, à gauche, au-dessous de Genève.	"	Haute-Savoie.	Bonneville.
<i>Valserine.</i>	Montagnes de Gex.	Dans le Rhône, à droite, au pont de Bellegarde.	"	Ain.	Châtillon-de-Michaille.
<i>Fier.</i>	Montagnes de Thônes.	Dans le Rhône, au-dessous de Seyssel.	"	Ain.	Pontbrogny, Extery, Sales, Saint-André.
<i>Séran.</i>	A Fontains-de-l'Abergement.	Dans le Rhône, à droite, à Rochefort.	40,000	Ain.	Champagne, Ceysseieu.
<i>Furan.</i>	A la Bulbanche.	Dans le Rhône, à droite, près de Brans.	26,000	Ain.	Rossilon, Pugieu, Bons, Andert.
<i>Guiers.</i>	Montagnes de la Grande-Glarieuse.	Dans le Rhône, à gauche, à Saint-Didier-les-Campagnes.	48,000	Isère.	Saint-Albin, Pont-de-Beauvoisin, Aaux, Romagnieu.
<i>Bourbre.</i>	Près de Chabons.	Dans le Rhône, à gauche, à Chavanoz.	80,000	Isère.	Virieu, La Tour-du-Pin, Bourgoin.
Ain.	Près de Nozeroy.	Dans le Rhône, à droite, près d'Anthon.	170,000	Jura, Ain.	Nozeroy, Champagnolle, le Villars, le Bourget, la Chartreuse, Condes, Poncin, Pont-d'Ain.

TABLEAUX SYNOPTIQUES DE L'HYDROGRAPHIE DE LA FRANCE. 121

NOMS des COURS D'EAU.	SOURCES.	CONFLUENTS.	LONGUEUR.	DÉPARTEMENTS qu'ils traversent.	LOCALITÉS qu'ils arrosent.
<i>Albarine.</i>	Près de Neyrolles.	Dans l'Ain, à gauche, au-dessous de Saint-Maurice.	"	Ain.	Chaley, Tonay, Saint-Rambert, Torcieu.
<i>Bienne.</i>	A Bellefontaine.	Dans l'Ain, à gauche, à Condes.	25,000	Jura, Ain.	Saint-Claude, Molinges, Jeurre.
<i>Suran.</i>	A Cuiseaux.	Dans l'Ain, à droite, entre Varambon et Pont-d'Ain.	"	Jura, Ain.	Saint-Julien, Chavanne, Meyriat.
<i>Serein.</i>	Étangs de Filey.	Dans l'Ain, au pont de Patornay.	"	Jura.	Denesière.
Saône.	A Vioménil.	Dans le Rhône, à droite, à La Mulatière, au-dessous de Lyon.	510,000	Vosges, Haute-Saône, Côte-d'Or, Saône-et-Loire, Rhône.	Gray, Pontallier, Auxonne, Saint-Jean-de-Losne, Seurre, Chavort, Châlons, Tournus, Mâcon, St-Laurent, Thoisy, Belleville, Montmerle, Villefranche, Trévoux, Lyon.
<i>Coney.</i>	Étang de Voie-de-Coney.	Dans la Saône, à gauche, à Corre.	46,651	Vosges, Haute-Saône.	
<i>Grône.</i>	Près d'Avenas.	Dans la Saône, à droite, à Port-de-Grône.	"	Rhône, Saône-et-Loire.	
<i>Lanterne.</i>	Entre La Lanterne et Cromagny.	Dans la Saône, à gauche, à Conflandey.	50,000	Haute-Saône.	Conflans, Mersuay, Favorney, Conflandey.
<i>Breuchin.</i>	A Breuche - La-grand.	Dans la Lanterne, à droite, à Ormoiche.	9,000	Haute-Saône.	
<i>Semouse.</i>	Près de Bellefontaine.	Dans la Lanterne, à droite, au-dessous de Conflans.	"	Vosges, Haute-Saône.	Saint-Loup.
<i>Eaugronne.</i>	Au-dessus de Plombières.	Dans la Semouse, à gauche, au-dessous de Saint-Loup.	"	Vosges, Haute-Saône.	Plombières.
<i>Vingeanne.</i>	Près de Châtillonot.	Dans la Saône, entre Gray et Pontallier.	"	Haute-Marne, Côte-d'Or, Haute-Saône.	Cusey, Montigny, Pouilly, Beaumont, Oizilly, Chenge, Talmay.
<i>Ognon.</i>	Près de Château-Lambert.	Dans la Saône, près de Broye.	110,000	Haute-Saône, Jura.	Servance, la Neuville, Pont-sur-l'Ognon, Montbozon, Voray, Marnay, Pesme, Broye.
<i>Tille.</i>	Près de Marey.	Dans la Saône, entre Auxonne et Saint-Jean-de-Losne.	"	Côte-d'Or.	Marey, Villey, Lux, Arc, Gessey, Pleuvault.

NOMS des COURS D'EAU.	SOURCES.	CONFLUENTS.	LONGUEUR.	DÉPARTEMENTS qu'ils traversent.	LOCALITÉS qu'ils arrosent.
<i>Ouche.</i>	Étang de Laigny.	Dans la Saône, à droite, près Saint-Jean-de-Losne.	88,000	Côte-d'Or.	Thorey, Vouvey, Gisey, Pont-de-Pany, Dijon, Longvic, Fauverney, Echenon.
<i>Suzon.</i>	Près de Fange.	Dans l'Ouche, à gauche, au-dessous de Dijon.	"	Côte-d'Or.	Valzozon, Vantoux, Dijon.
<i>Dheune.</i>	Forêt d'Avoise, près de Montcenis.	Dans la Saône, à droite, au-dessous de Verdun.	"	Saône-et-Loire, Côte-d'Or.	Saint-Bernin, Saint-Léger, Romigny, Geange.
<i>Meuzin.</i>	Près de Nuits.	Dans la Dheune.	"	Côte-d'Or.	Nuits, Argilly, Villy-le-Monier, Corberoy.
<i>DOUBS.</i>	Près Moulthe.	Dans la Saône, à gauche, à Verdun.	450,000	Doubs, Jura, Saône-et-Loire.	Salans, Orchamps, Dôle, Choisey, Gevry, Pozeux, Longvy, Verdun.
<i>Leine.</i>	Près de Saint-Ursane.	Dans le Doubs, au-dessous de Voujoncourt.	46,500	Haut-Rhin, Doubs.	Asuel, Halle, Forentrui, Montbéliard.
<i>Savoireuse.</i>	Ballon de Giromagny.	Dans la Leine, à Sochaux.	31,322	Haut-Rhin, Doubs.	Giromagny, Belfort.
<i>Dessoubre.</i>	A Lozay.	Dans le Doubs, à Saint-Hippolyte.	32,000	Doubs.	Pierre-Fontaine, Bretonvillers, Orgent, Fleury.
<i>Drujon.</i>	Marais de Vaux.	Dans le Doubs, entre Argon et Doubs.	16,000	Doubs,	Bouveran, Dommartin.
<i>Cuisancin.</i>	A Cuisance.	Dans le Doubs, à gauche, à Baume.	9,000	Doubs.	
<i>Louë.</i>	Au bois du Larroux, près d'Aubonne.	Dans le Doubs, à gauche, au-dessous du pont de Farcey.	32,000	Doubs, Jura.	Monthiers, Vuillafans, Châtillon.
<i>Seille.</i>	Près de Crancot.	Dans la Saône, à gauche, à La Truchère, au-dessous de Tournus.	110,000	Jura, Saône-et-Loire.	Sens, Louhans, Sornay, Savigny, Cuisery, Ratelle.
<i>Solnan.</i>	Près Beyny.	Dans la Seille, à Louhans.	"	Ain Saône-et-Loire.	Louhans.
<i>Vallière.</i>	Près Vernantin.	Dans la Seille, à Louhans.	"	Jura, Saône-et-Loire.	Louhans.
<i>Reyssouse.</i>	Étangs de Bourg.	Dans la Saône, à gauche, près de Pont-de-Vaux.	"	Ain.	Mont-Revel, Saint-Julien, Bourg, Pont-de-Vaux.
<i>Veyle.</i>	Étangs de Bourg.	Dans la Saône, à gauche, près de Mâcon.	"	Ain.	Polliac, Méziriat, Pont-de-Veyle.

NOMS des COURS D'EAU.	SOURCES.	CONFLUENTS.	LONGUEUR.	DÉPARTEMENTS qu'ils traversent.	LOCALITÉS qu'ils arrosent.
<i>Chalaronne.</i>	Étangs de Villars.	Dans la Saône, à gauche, à Thoisy.	»	Ain.	Châtillon-les-Dombes, Thoisy.
<i>Azergue.</i>	Frès de Poule.	Dans la Saône, à droite, au-dessous d'Aule.	»	Rhône.	Châtillon.
<i>Brévanne.</i>	Frès de Greizieu.	Dans l'Azergue, à droite au-dessous de Châtillon.	»	Rhône.	L'Arbresle.
<i>Tardine.</i>	Frès de Joux.	Dans la Brévanne, au-dessous de l'Arbresle.	»	Rhône.	Tarare, L'Arbresle.
<i>Oson.</i>	Frès d'Heyrieux.	Dans le Rhône, à Ternay.	»	Isère.	Chaponnay, Saint-Symphorien, Ternay.
<i>Gier.</i>	Au Mont Pilat,	Dans le Rhône, à droite, au-dessus de Givors.	»	Rhône.	Givors.
<i>Gère.</i>	Bois de Bonneveau.	Dans le Rhône, à gauche, à Vienn.	24,400	Isère,	Vienn.
<i>Suze.</i>	Frès d'Eyzin.	Dans la Gère, au-dessus de Vienn.	»	Isère.	
<i>Véga.</i>	Frès d'Heyrieux.	Dans la Gère, au-dessus de Vienn.	»	Isère.	Saint-Just, Oylie, Septeme.
<i>Vareize.</i>	A Saint-Julien de l'Herms.	Dans le Rhône, à Saint-Alban.	»	Isère.	Montseveroux, Montseveroux, Saint-Alban-de-Vareize, Chassieu, Auberive.
<i>Sizon.</i>	Frès les Costes.	Dans la Vareize, au-dessus de Saint-Alban.	»	Isère.	
<i>Sonne.</i>	Bois de Mont Severoux.	Dans le Rhône, à Saint-Rambert.	»	Isère.	Chapelle-de-Surieu, Romain, Surieu, Salaise
<i>Isère.</i>	Au Mont Iseran (Piémont).	Dans le Rhône, à gauche, au-dessus de Valence.	300,000	Isère, Drôme.	Saint-Maurice, Moustier, Confans, Montmeilan, Grenoble, St-Quentin, Romans.
<i>Roise.</i>	Montagnes du Dauphiné.	Dans l'Isère, à droite.	»	Isère.	Voreppe.
<i>Fure.</i>	Lac de Paladru.	Dans l'Isère, vis-à-vis Saint-Quentin.	»	Isère.	Charavines, Aprieu, Buis, Rives, Renage.
<i>Bréda.</i>	Glaciers du Grand-Glezin.	Dans l'Isère, au-dessous de Pontcharra.	20,000	Isère.	Alleverd, Avallon, Villard.
<i>DRAC.</i>	Au col des Deux-Courettes.	Dans l'Isère, à gauche, au-dessous de Sassenage.	140,000	Hautes-Alpes, Isère.	Saint-Bonnet, Aubesagne, Corps, Cognet.
<i>Soulouage.</i>	Chaine du col de Babon.	Dans le Drac, vis-à-vis Corps.	»	Hautes-Alpes, Isère.	Saint-Etienne-en-Devoluy, La Postelle, Palafol, Ambel.

NOMS des COURS D'EAU.	SOURCES.	CONFLUENTS.	LONGUEUR.	DÉPARTEMENTS qu'ils traversent.	LOCALITÉS qu'ils arrosent.
<i>Bonne.</i>	Montagne de Turbat.	Dans le Drac, à Cognet.	k m 28,000	Isère.	Le Désert, Valjouffrey, Entraigues, Les Eugélias, Valbonnais, Coivol.
<i>Ebron.</i>	Au revers de la montagne de Tréminis.	Dans le Drac, vis-à-vis Savel.	16,000	Isère.	Tréminis, Prâbois, Lavaris.
<i>Furand.</i>	Près de Saint-Antoine.	Dans l'Isère, au-dessus de Saint-Lattier.	"	Isère.	Saint-Antoine, Saint-Martin - de - Vinay, Saint-Bonnet-de-Chavagne.
<i>Gresse.</i>	Montagnes de Gresse.	Dans le Drac, à Fontanieu.	20,000	Isère.	Gresse, Saint-Girard, Yarcas.
ROMANCHE.	Vis-à-vis le col du Lantaret.	Dans le Drac, à droite, au-dessous de Vizille	10,000	Hautes-Alpes, Isère.	Bourg-d'Oisans, Vizille.
<i>Eau-d'Olle.</i>	Montagnes de Saint-Jean de Maurienne.	Dans la Romanche, au-dessous de Bourg-d'Oisans.	"	Isère.	Oz-en-Oisans.
<i>Vénou.</i>	Glaciers des Hautes-Alpes.	Dans la Romanche, au-dessous de Villard-Eymond.	"	Isère.	Saint-Christophe, Vénéosc, Villard, Eymond.
<i>Bourne.</i>	Près de Lans.	Dans l'Isère, à gauche, au-dessous de Saint-Nazaire.	10,600	Isère, Drôme.	
<i>Lionne.</i>	Près de Bouvantes.	Dans la Bourne, à gauche, près de Saint-Thomas.	5,400	Drôme.	
<i>Herbasse.</i>	Au-dessus de Monttrigaud.	Dans l'Isère, à droite, entre Romans et Châteaufort.	18,000	Drôme.	Saint-Donat.
<i>Vernaisson.</i>	Montagnes de Bousset.	Dans l'Isère, à Pontsur-Royans.	"	Drôme.	Saint-Aignan, Echevis.
<i>Erieux.</i>	Près de Saint-Agrève.	Dans le Rhône, à droite, près de Beauchatel.	48,000	Ardèche.	Saint-Agrève, Saint-Fortunat.
<i>Viore.</i>	Montagne de Rave.	Dans le Rhône, vis-à-vis la Vouite.	"	Drôme.	Montendre, La Vache.
Drôme.	A Val-Drôme.	Dans le Rhône, à gauche, au-dessus du pont de Livron.	110,000	Drôme.	Luc-en-Diois, Die Pontaix, Saillans, Crest.
<i>Roubion.</i>	Montagnes au-dessus de Bourdeaux.	Dans le Rhône, vis-à-vis le Teil.	"	Drôme.	Soyans, Pont-de-Barret, Charolles, Montélimart.
Ardèche.	Au Cap-d'Ardèche.	Dans le Rhône, à droite, à Saint-Just.	117,000	Ardèche.	Astels, Vals, Ruoms, St.-Martin-d'Ardèche.

TABLEAUX SYNOPTIQUES DE L'HYDROGRAPHIE DE LA FRANCE. 195

NOMS des COURS D'EAU.	SOURCES.	CONFLUENTS.	LONGUEUR.	DÉPARTEMENTS qu'ils traversent.	LOCALITÉS qu'ils arrosent.
<i>Beaume.</i>	A Valgorge.	Dans l'Ardèche, à droite, au-dessous de Joyeuse.	k m	Ardèche.	Joyeuse.
<i>Chassezac.</i>	Près Belusset.	Dans l'Ardèche, à droite, à Saint-Alban.	"	Lozère, Ardèche.	Les Vans.
<i>Galaure.</i>	Au-dessus de Roybon.	Dans le Rhône, à gauche, à Saint-Vallier.	"	Isère, Drôme.	Hauterive, Galaure.
<i>Doux.</i>	Près de Saint-Bonnet.	Dans le Rhône, à droite, près de Tournon.	40,000	Ardèche.	Semons, Desaignes, Montail, Tournon.
<i>Ibie.</i>	Près Villeneuve-de-Bère.	Dans l'Ardèche, à gauche, à Pont-d'Arc.	"	Ardèche.	Villeneuve-de-Bère.
<i>Lez.</i>	A la montagne de Lencé.	Dans le Rhône, à gauche, au-dessus de Mornas.	"	Drôme, Vaucluse.	Saint-Blair, Bollène, Mondragon.
<i>Aygues.</i>	Dans le bois de Laux-Mentaux.	Dans le Rhône, à gauche, vis-à-vis d'Orange.	67,500	Drôme, Vaucluse.	Le Buisson, Saint-Romain, Cairanne, Traillaun.
<i>Cèze.</i>	Près Villefort.	Dans le Rhône, à droite, près Laudun.	98,000	Gard.	Genolbac, Saint-Ambroix, Bagnols.
<i>Ouvèze.</i>	A la montagne de Chamezize.	Dans le Rhône, à gauche, en face l'île de la Berthelasse.	"	Drôme, Vaucluse.	Vaison, Bédarrides, Sorgues, Avignon.
<i>Sorgues.</i>	Fontaine de Vaucluse.	Dans l'Ouvèze, à Sorgues.	"	Vaucluse.	Saint-Saturnin.
Durance.	Au mont Genève.	Dans le Rhône, à gauche, au-dessous d'Avignon.	330,000	Hautes-Alpes, Basses-Alpes, R.-du-Rhône, Vaucluse.	Sisteron, l'Escalé, Caillaun.
<i>Ubaye.</i>	Dans les montagnes de Maurin et du Hulanier.	Dans la Durance, à gauche, au-dessous d'Ubaye.	70,000	Basses-Alpes.	Maurin, Serennes, la Condamine, Thuiles, Méolans, le Lauzet, Ubaye.
<i>Grand-Buëch.</i>	Au Col de la Croix-Haute.	Dans la Durance, à droite, au-dessus de Sisteron.	57,000	Isère, Hautes-Alpes, Basses-Alpes.	
<i>Petit-Buëch.</i>	Au pied de la montagne de Chaudun.	Dans le Grand-Buëch, à gauche, au-dessus de Serres.	37,000	Hautes-Alpes.	
<i>Bléone.</i>	Au bas des montagnes de Prades.	Dans la Durance, à gauche, près de Malijai.	54,500	Basses-Alpes.	Prads, Blegiers, Malemoisson, Lechaffaud, Lagremuse.

NOMS des COURS D'EAU.	SOURCES.	CONFLUENTS.	LONGUEUR.	DEPARTEMENTS qu'ils traversent.	LOCALITÉS qu'ils arrosent.
<i>Verdon.</i>	Près Lafoux.	Dans la Durance, à gauche, au-dessus de Cadarache.	150,000	Basses-Alpes.	Castellane.
<i>Cavillon.</i>	Près de Banon.	Dans la Durance, à droite, au-dessus de Cavillon.	"	Vaucluse, B.-du-Rhône.	Apt, les Baumettes.
<i>Vence.</i>	Montagnes d'An-celle.	Dans la Durance, au-dessous de Valserrès.	"	Hautes-Alpes.	Montgardin, Saint-Etienne - d'Avançon, Valserrès.
<i>Gard.</i>	Formé du Gardon, d'Alais et du Gardon-d'Anduze.	Dans le Rhône, près de Comps.	62,000	Gard.	Casagneoles, Lascours, Mousac, Montpezat, Remoulins.
<i>Gardon-d'Alais.</i>	Près de Saint-Maurice de Vantaloy.	Dans le Gard, au-dessus de Ners.	66,000	Lozère, Gard.	Saint-Paul, Cendras, Alais.
<i>Gardon-d'Anduze.</i>	Au-dessous du hameau des Crottes.	Dans le Gard, au-dessus de Ners.	65,000	Lozère. Gard.	Saumane, Thoiras, Anduze, Marsannes.

NOMS des COURS D'EAU.	SOURCES.	CONFLUENTS.	LONGUEUR.	DÉPARTEMENTS qu'ils traversent.	LOCALITÉS qu'ils arrosent.
BASSIN DE LA GARONNE.					
GARONNE (1).	Dans la vallée d'Aran (Espagne).	Dans l'Océan, près de la tour de Cordouan.	497,000	H ^{te} -Garonne, T.-et-Garonne, Lot-et-Garonne, Gironde.	Saint-Béat, Saint-Bertrand-de-Comminges, Saint-Gaudens, Muret, Montréjeau, Cazères, Toulouse, Grenade, La Magistère, Agen, Port-Sainte-Marie, Tonneins, Marmande, La Réole, Langon, Castres, Bordeaux, Pauillac.
<i>Neste.</i>	Vallées d'Aure et de Louron.	Dans la Garonne, à gauche, près de Montréjeau.	72,000	Hautes-Pyrénées.	Sarrancolin, Barthe-de-Neste, Biscous, Avertignan, Mazères.
<i>Salat.</i>	Près de Contéens.	Dans la Garonne, à droite, au-dessous de Saint-Martory.	36,000	Ariège, H ^{te} -Garonne.	Saint-Girons.
<i>Arize.</i>	Dans les montagnes d'Espas.	Dans la Garonne, à gauche, au-dessus de Carbone.	50,000	Ariège, H ^{te} -Garonne.	Daumazan, Montesquieu, Rieux.
Ariège.	Pyrénées centrales, près de Corlitte.	Dans la Garonne, à droite, à Pinsaguel.	150,000	Ariège, H ^{te} -Garonne.	Terasson, Foix, Pamiers, Saverdun, Cintegabelle, le Vernet, la Croux.
<i>Vicdessos.</i>	Au pied du pic de Port-d'Auzat.	Dans l'Ariège, à gauche, à Tarascon.	"	Ariège.	Vic-Dessos.
<i>Criou.</i>	A Saint-Martin-de-Ventenac.	Dans l'Ariège, à droite, au-dessus de Saverdun.	"	Ariège.	Montaut.
<i>Lers.</i>	Étangs de Malse et Torti.	Dans l'Ariège, à droite, à Cintegabelle.	110,000	Ariège, Aude, H ^{te} -Garonne.	Belesta, Chalabre, Mi-repoix, Mazères.
<i>Lèze.</i>	Près d'Avon.	Dans l'Ariège, à gauche au-dessus de Vernet.	"	Ariège, H ^{te} -Garonne.	Saint-Ibars, Lezat, St-Sulpice.

(1) La Garonne prend le nom de Gironde, au Bec d'Ambès, au-dessous de Bordeaux.

NOMS des COURS D'EAU.	SOURCES.	CONFLUENTS.	LONGUEUR.	DÉPARTEMENTS qu'ils traversent.	LOCALITÉS qu'ils arrosent.
<i>Louge.</i>	Près de Franquevielle.	Dans la Garonne, à gauche, à Muret.	"	H ^{le} -Garonne.	Cuing, Mengué, Bousan, Terrebasse, Fousseret, La Vernosa.
<i>Touch.</i>	Près de Lilhac.	Dans la Garonne, à gauche, au-dessous de Toulouse.	"	H ^{le} -Garonne.	Fabas, Bérat, Cambernard, Flaisance, Saint Martia.
<i>Aussonnelle.</i>	Coufins du département du Gers.	Dans la Garonne, à gauche, entre Banzelle et Seilh.	"	"	Bomrepas, La Salvetat, Cornearrieu.
<i>Lers.</i>	Près Laurac - le Grand.	Dans la Garonne, à droite, au-dessus de Grenade.	"	Aude, H ^{le} -Garonne.	Villefranche, Montgiscard.
<i>Girou.</i>	A Puylaurens.	Dans le Lers, à droite, au-dessus de Ondes.	"	Tarn, H ^{le} -Garonne.	Puylaurens.
<i>Save.</i>	Près de Pinas.	Dans la Garonne, à gauche, au-dessus de Grenade.	"	Gers, H ^{le} -Garonne.	Lombes, l'Isle-en-Jourdain, Grenade.
<i>Gimone.</i>	Près Monléon.	Dans la Garonne, à gauche, à Belleperche.	"	Gers, T.-et-Garonne.	Boulogne, Gimont, Beaumont-de-Lonagne.
TARN.	Dans la montagne du Gévaudan, au delà de Florac.	Dans la Garonne, à droite, au-dessous de Moissac.	136,000	Lozère, Aveyron, Tarn, H ^{le} -Garonne, T.-et-Garonne.	Alby, Gaillac, Villemur, Montauban, Moissac.
<i>Jonte.</i>	Au pied de la montagne de Laignoul.	Dans le Tarn, à gauche, à Rosiers.	10,300	Gard, Lozère, Aveyron.	
<i>Dourbie.</i>	Au pied de la montagne de Lesperou.	Dans le Tarn, à gauche, vis-à-vis Milhau.	43,600	Gard, Aveyron.	
<i>Sorgues.</i>	Au village de Sorgues.	Dans le Tarn, à gauche, vis-à-vis de Varres.	29,500	Aveyron.	
<i>Agout.</i>	Montagne de l'Espinoouse.	Dans le Tarn, à gauche, à la pointe Saint-Sulpice.	120,000	Hérault, Tarn.	Roquecourbe, Castres, Lavaur.
<i>Thoré.</i>	Aux Verreries.	Dans l'Agout, à gauche, à Naves, au-dessus de Castres.	28,000	Hérault, Tarn.	Mazamet, la Brugnière.
<i>Tescou.</i>	Près Castelnaud-Montmirail.	Dans le Tarn, à droite, à Montauban.	23,380	Tarn, T.-et-Garonne.	

TABLEAUX SYNOPTIQUES DE L'HYDROGRAPHIE DE LA FRANCE. 129

NOMS des COURS D'EAU.	SOURCES.	CONFLUENTS.	LONGUEUR.	DÉPARTEMENTS qu'ils traversent.	LOCALITÉS qu'ils arrosent.
AVEYRON.	Près Séverac-le-Château.	Dans le Tarn, à droite, au-dessous de Montauban.	250,000	Aveyron, T.-et-Garonne.	Séverac, Rodez, Villafraanche, Najac, Saint-Antonin, Feons, Monttricoux, Négrepelisse.
<i>Bonnette.</i>	Près Puy-la-Garde.	Dans l'Aveyron, à S-Antonin.	"	T.-et-Garonne.	Caylus, Saint-Antonin.
<i>Vère.</i>	Près Jambles.	Dans l'Aveyron, à droite, au-dessous de Réalville.	"	Lot, T.-et-Garonne.	
<i>Arrats.</i>	Près Castelnau-de-Magnoac.	Dans la Garonne, à gauche, à Saint-Loup.	105,000	H.-Pyrénées, Gers, T.-et-Garonne.	Cabas, Mauvesin.
<i>Aurone.</i>	Près Puycaquier.	Dans la Garonne, à gauche, à Saint-Nicolas.	"	Gers.	Miradoux.
GERS.	Près de Pinas.	Dans la Garonne, à gauche, au-dessous de Layrac.	160,000	H.-Pyrénées, Gers, L.-et-Garonne.	Mauléon, Auch, Fleurance, Lectoure.
<i>Saonne.</i>	Près Villeseque.	Dans la Garonne, à droite, à Saint-Pierre.	"	Lot, L.-et-Garonne.	Olmières, Saint-Lieuhade.
BAISE.	Près Lannemezan.	Dans la Garonne, à gauche, à Saint-Léger, près Damazan.	88,000	H.-Pyrénées, Gers, L.-et-Garonne.	Mirande, Valence, Condom, Nérac, Lavardac.
LOT.	Près de Bleymard.	Dans la Garonne, à droite, au-dessous d'Aiguillon.	308,500	Lozère, Aveyron, Lot, L.-et-Garonne.	Entraigues, Agres, Liviagnac, Bouillac, Cahors, Luzech, Cahors, Poy-l'Evêque, Villeneuve-d'Agen, Aiguillon.
<i>Allemance.</i>	Près de Prat.	Dans le Lot, à Libos.	"	Dordogne, L.-et-Garonne.	Libos.
<i>Truyère.</i>	A la Margeride.	Dans le Lot, à Entraygues.	"	Aveyron.	Servertette, Malzieu.
<i>Sellé.</i>	Dans le bois du Boisquet.	Dans le Lot, à droite, au-dessous de Cabrerets.	70,000	Cantal, Lot.	Figeac, Marcihauc.
<i>Veyres.</i>	Près de Bessonies.	Dans le Sellé, à droite, au-dessous de Linars.	20,458	Lot.	
<i>Barbesou.</i>	Au-dessus de la Tronquière.	Dans le Sellé, à droite, au-dessous de Colombié.	18,022	Lot.	
<i>Toisat.</i>	A Saint-Maurice.	Dans la Garonne, entre Tonnais et le Mas-d'Agénais.	"	L.-et-Garonne.	Varres, Villotte, Failliet.

NOMS des COURS D'EAU.	SOURCES.	CONFLUENTS.	LONGUEUR.	DÉPARTEMENTS qu'ils traversent.	LOCALITÉS qu'ils arrosent.
<i>Baguelonne.</i>	Près Villeseque.	Dans la Garonne, à droite, près la Magistère.	120,000	Lot, Lot-et-Garonne	Moucuq.
<i>Drapt.</i>	Au - dessus de Montpazier.	Dans la Garonne, à droite, au-dessous de Girode.	26,000	Dordogne, Lot-et-Garonne Gironde.	
<i>Ciron.</i>	Dans la lande de Lubou.	Dans la Garonne, à gauche, près de Barsac.	465,724	Landes, Lot-et-Garonne Gironde.	
<i>DORDOGNE.</i>	Au Mont-Dore.	Dans la Garonne, à droite, au bec d'Ambez.	24,000	Puy-de-Dôme, Cantal, Corrèze, Lot, Dordogne, Gironde.	Beaulieu, Souillac, Domme, Bergerac, Sainte-Foix, Castillon, Libourne.
<i>Chavaron.</i>	Dans la Creuse.	Dans la Dordogne, à droite, au-dessous de Bort.	44,000	Puy-de Dôme, Corrèze.	
<i>Diège.</i>	A Beyssac, commune de Sornac.	Dans la Dordogne, à droite, à Saint-Julien, près Bort.	18,000	Corrèze.	
<i>Lusège.</i>	Montagnes de Millevache.	Dans la Dordogne, à droite, vis-à-vis Vallette.	60,000	Corrèze.	
<i>Doustre.</i>	Près d'Egletons.	Dans la Dordogne, à droite, au - dessous d'Argental.	70,000	Corrèze.	
<i>Maronne.</i>	Près de Recusset.	Dans la Dordogne, à gauche, près Argental.	100,000	Cantal, Corrèze, Lot.	Recusset, Salers, Monteil.
<i>Cère.</i>	Près de Saint-Jacques-des-Blats.	Dans la Dordogne, à gauche, au-dessous de Girac.	190,000	Corrèze, Dordogne.	Thiézac, Vic, Montagnac, Saint-Gérons, Saint-Etienne, la Roquebrou.
<i>VEZÈRE.</i>	Près de Chavagnac.	Dans la Dordogne, à droite, à Limeuil.	80,000	Corrèze.	Bugeat, Uzerche, Terrasson, Le Bugue.
<i>CORRÈZE.</i>	Aux montagnes des Monédières.	Dans la Vézère, à gauche, à Granges de Saint-Fantaléon.		Corrèze.	Corrèze, Tulle, Brives-la-Gaillarde.

NOMS des COURS D'EAU.	SOURCES.	CONFLUENTS.	LONGUEUR.	DEPARTEMENTS qu'ils traversent.	LOCALITÉS qu'ils arrosent.
<i>ISLE.</i>	Près de Ladignac.	Dans la Dordogne, à droite, à Libourne.	225,000	Haute-Vienne, Dordogne, Gironde.	Guitres, Saint-Seurin, Périgueux, Libourne.
<i>Haute-Vezère.</i>	Près de Masséré.	Dans l'Isle, au-dessus de Périgueux.	70,000	Corrèze, Dordogne.	Séguir, Savignac, Cubzac.
<i>Dronne.</i>	Étangs de Bressieux-Galot, près de Montbrun.	Dans l'Isle, à droite, au-dessous de la Fourchée	120,000	Haute-Vienne, Dordogne, Gironde.	Aubeterre, La Roche-Chalais, Coutras.

NOMS des COURS D'EAU.	SOURCES.	CONFLUENTS.	LONGUEUR.	DÉPARTEMENTS qu'ils traversent.	LOCALITÉS qu'ils arrosent.
BASSIN DU RHIN.					
RHIN.	Au pied du mont Saint - Gothard, en Suisse.	Dans la mer du Nord.	^{k m} 1550,000 dont 200 k. en France.	Haut - Rhin, Bas-Rhin.	Huningue, Vieux-Erisach, Kehl, Strasbourg, Lauterbourg.
<i>Ischer.</i>	A Arzenheim.	Dans le Rhin, au-des- sous de Schonau.		Haut-Rhin, Bas-Rhin.	
III.	A Winckell.	Dans le Rhin, à gau- che, au-dessous de Strasbourg.	200,000	Haut - Rhin. Bas-Rhin.	Schlestadt, Altkirch, Mulhouse, Colmar, Banfeld, Ernstein, Strasbourg.
<i>Largue.</i>	Près d'Oberlarg.	Dans l'Ill, au-dessous d'Illfurth.	39,988	Haut-Rhin.	
<i>Doller.</i>	Lac de Dollern.	Dans l'Ill, au-dessous de Mulhouse.	47,635	Haut-Rhin.	
<i>Thurr.</i>	Au Grand - Ven- tron.	Dans l'Ill, au-dessous d'Ensisheim et à Horbouurg.	49,655	Haut-Rhin.	Vallée de Saint-Ama- rin.
<i>Lauch.</i>	Vallée de Lauten- bach.	Dans l'Ill, à gauche, au-dessous de Col- mar.	41,156	Haut-Rhin.	Bühl, Guebwiller, Is- senheim, Merxheim, Gundelshheim, Her- lishheim.
FECHT.	Au sommet de la vallée de Munster au - dessus de Redlen.	Dans l'Ill, à gauche, à Illhaftsern.	42,168	Haut-Rhin.	
<i>Blind.</i>	Environs d'An- dolsheim.	Dans l'Ill, près de Schlestadt.	13,000	Haut-Rhin.	
<i>Weiss.</i>	Au lac Blanc, au- dessus d'Orhey.	Dans la Fecht, à gau- che, près du pont Katzen-Vangenbruck.	23,215	Haut-Rhin.	Hachimette, Kaisers- berg, Kientzheim, Séjobsheim.
<i>Béhine.</i>	Au - dessus de Louchbach.	Dans la Weiss, à Ha- chimette.	11,150	Haut-Rhin.	

TABLEAUX SYNOPTIQUES DE L'HYDROGRAPHIE DE LA FRANCE. 135

NOMS des COURS D'EAU.	SOURCES.	CONFLUENTS.	LONGUEUR.	DÉPARTEMENTS qu'ils traversent.	LOCALITÉS qu'ils arrosent.
<i>Strengback.</i>	Vallée de Ribeauvillé.	Dans la Fecht, près de Guémar.	18,306	Haut-Rhin.	
<i>Zembs.</i>	A Bosenbiesen.	Dans l'Ill, à droite, près de Grafft.	"	Bas-Rhin.	
<i>Liepvrette.</i>	Au revers de la montagne du Bouhomme.	Dans l'Ill, près de Schlestadt.	16,420	Haut-Rhin.	Sainte - Marie - aux - Mines.
<i>Scheer.</i>	Val de Villé.	Dans l'Ill, près de Hipsheim.	"	Bas-Rhin.	Villé, Scherwiller, Kerzfeld, Rolsenheim.
<i>Andlau.</i>	Au bas de Hochfeld.	Dans l'Ill, à gauche, au-dessous de Fegersheim.	40,000	Bas-Rhin.	Andlau.
<i>Ehs.</i>	Près d'Obernay.	Dans l'Ill, à gauche, près de Graffenstadt.	11,200	Bas-Rhin.	Obernheim.
<i>Bruche.</i>	Au Hang.	Dans l'Ill, à gauche, en amont de Strasbourg.	70,000	Vosges, Bas-Rhin.	Mutzig, Molsheim, Dachstein.
<i>Rothaine.</i>	Au-dessus de Natzeviller.	Dans la Bruche, à droite, au-dessous de Rothereau.	4,000	Vosges.	
<i>Framont.</i>	Au Donon, près Grand-Fontaine.	Dans l'Ill, à gauche, au-dessous de Schirmeck.	5,000	Vosges.	
<i>Netzenbach.</i>	Près de Viche.	Dans l'Ill, à droite, à Netzenbach.	10,600	Bas-Rhin.	
<i>Hassel.</i>	Entre Viche et Oberhaslach.	Dans l'Ill, à gauche, à Urmalt.	20,000	Bas-Rhin.	
<i>Magel.</i>	Près d'Obernay.	Dans l'Ill, à droite, au-dessous de Mollkirch.	14,400	Bas-Rhin.	
<i>Mossig.</i>	Au-dessus de Wangenbourg.	Dans le canal de la Bruche, à gauche, au-dessous de Soultz-les-Bains.	17,300	Bas-Rhin.	
<i>Moder.</i>	Près de Zittersheim.	Dans le Rhin, à gauche, au-dessous du Fort-Louis.	30,000	Bas-Rhin,	Ingwiller, Haguenau, Drusenheim.
<i>Rohbach.</i>	Au-dessus de Lichtenberg.	Dans la Moder, à droite, à Pfaffenhoffen.	16,000	Bas-Rhin.	Pfaffenhofen.
<i>Zintzel.</i>	A. Zintzelbrunn.	Dans la Moder, à gauche, près de Schweighausen.	32,000	Moselle, Bas-Rhin.	

NOMS des COURS D'EAU.	SOURCES.	CONFLUENTS.	LONGUEUR.	DÉPARTEMENTS qu'ils traversent.	LOCALITÉS qu'ils arrosent.
<i>Schwartzbach.</i>	Étang de Graffenweyer.	Dans la Zintzel, à gauche, à Uttenhoffen.	à m 16,800	Bas-Rhin.	Reichshoffen.
<i>Falkenstein.</i>	Près du château de Falkenstein.	Dans la Schwartzbach, à gauche, à Reichshoffen.	11,500	Moselle, Bas-Rhin.	Reichshoffen.
<i>Zorn ou Sorr.</i>	Dans la forêt de Hensche, au-dessus de Dabo.	Dans la Moder, à droite, au-dessous de Rohrwiller.	64,400	Meurthe, Bas-Rhin.	Saverne, Hochfelden, Brumath, Herrlisheim.
<i>Zintzel.</i>	Près de Hengwiler.	Dans la Zorn, à gauche, au-dessous de Steinbourg.	15,000	Bas-Rhin.	Dossenheim, Eschbourg.
<i>Baerrenbach.</i>	Au-dessus du Haberacker	Dans la Zorn, à gauche, près de Steinbach.	5,000	Bas-Rhin.	
<i>Surbach.</i>	Au-dessus de Fischbach.	Dans le Rhin, à gauche, au-dessus de Seltz.	37,000	Bas-Rhin.	
<i>Selzbach.</i>	Au-dessus de Mitschdorf.	Dans le Rhin, à gauche, au-dessous de Seltz.	19,000	Bas-Rhin.	Seltz.
<i>Lauter.</i>	A Lautérbronn.	Dans le Rhin, à gauche, au-dessus de Hinterweydan-Thal.	20,000	Bas-Rhin.	Weissembourg, Lauterbourg.
Moselle.	Au pied de la côte de Tays.	Dans le Rhin, à gauche, à Coblenz.	600,000	Vosges, Meurthe, Moselle.	Ancy, Jouy, Ars, Metz, Saint-Julien, Thionville.
<i>Vologne.</i>	Lacs de Gérardmer.	Dans la Moselle, à droite, à Poucheux.	30,000	Vosges.	
<i>Madon.</i>	Au-dessus de Mirecourt.	Dans la Moselle, à gauche, à Pont-S.-Vincent.	45,000	Vosges, Meurthe.	Mirecourt, Jevoncourt, Xironcourt, Haroué, Gintrey, Pierreville, Pont-Saint-Vincent.
MEURTHE.	A la Fontaine-Charlemagne et à Ban-sur-Meurthe	Dans la Moselle, à droite, à Frouard.	160,000	Vosges, Meurthe.	Baccarat, Lunéville, St-Nicolas, Nancy.
<i>Fave.</i>	Dans les montagnes de Lubine.	Dans la Meurthe, à droite, à Saint-Diez.	18,750	Vosges.	
<i>Laveline.</i>	A Laveline.	Dans la Fave, à gauche, vis-à-vis Neuvillers.	3,000	Vosges.	
<i>Taintronné.</i>	A Taintrux.	Dans la Meurthe, à gauche, à Saint-Diez.	5,000	Vosges.	Saint-Diez.

NOMS des COURS D'EAU.	SOURCES.	CONFLUENTS.	LONGUEUR.	DÉPARTEMENTS qu'ils traversent.	LOCALITÉS qu'ils arrosent.
<i>Rabodeau.</i>	A Moussey.	Dans la Meurthe, à droite, près S.-Blaise.	k m 45,000	Vosges.	Senonnes.
<i>Ravines.</i>	A Moyemoutier.	Dans le Rabodeau, à gauche, près de Ravines.	5,000	Vosges.	
<i>Plaine.</i>	Au-dessus de Raon-sur-Plaine.	Dans la Meurthe, à droite, près de Raon-l'Étape.	50,000	Vosges, Meurthe.	Raon-l'Étape.
<i>Mortagne.</i>	Montagnes des Vosges.	Dans la Meurthe, à gauche, entre Mont et Mortagne.	21,000	Vosges, Meurthe.	Gerbeviller, Reumerviller.
VEZOUBE.	Dans les forêts de Domèvre et de Thou.	Dans la Meurthe, à droite, au-dessous de Lunéville.	63,300	Meurthe.	Blamont, Lunéville.
<i>Châtillon.</i>	Dans la forêt de Domèvre.	Dans la Vezouze, à droite, près de Cirey.	11,400	Meurthe.	
<i>Sanon.</i>	A l'étang de la Garde.	Dans la Meurthe, à droite, à Dombasle.	45,000	Meurthe.	Moussey, Paroy.
<i>Esse.</i>	A l'Étang-Neuf.	Dans la Moselle, à gauche, en amont de Pont-à-Mousson.	36,000	Meurthe.	Ansauville, Minonville Jissoncourt, Villers.
<i>Math.</i>	A l'étang de la Perche.	Dans la Moselle, à gauche, au-dessous d'Arnaville.	38,000	Meuse, Meurthe.	Essey, Jautny, Rambercourt.
SEILLE.	A l'étang de Lindre, près de Dieux.	Dans la Moselle, au-dessous de Metz.	60,000	Meurthe, Moselle.	Marsal, Moyenvic, Vic, Burthecourt, Brin, Nomény.
<i>Petite-Seille.</i>	Aux étangs de Briede, de Morhange, et de Lidrezing.	Près de Burthecourt.	34,700	Meurthe,	Château-Salins, Salonne.
<i>Orne.</i>	A Orne.	Dans la Moselle, au-dessous de Riche- mont	43,000	Meuse, Moselle.	
<i>Fensch.</i>	A Fonton.	Dans la Moselle, à Beauregard.	16,000	Moselle.	Hayange.
SARRE.	Au pied du Donon.	Dans la Moselle, à droite, en déca de Trèves.	220,000	Meurthe, Bas-Rhin, Moselle.	Sarrebourg, Fenestran- ges, Sarreguemines, Sarrelouis, Sarrebourg.
<i>Rouge-Eau.</i>	Forêts du Gros-Mann et de Saint-Quirin.	Dans la Sarre, à droite, à Hermelange.	24,000	Meurthe.	

NOMS des COURS D'EAU.	SOURCES.	CONFLUENTS.	LONGUEUR.	DÉPARTEMENTS qu'ils traversent.	LOCALITÉS qu'ils arrosent.
<i>Bièvre.</i>	Forêt du comté de Dabé.	Dans la Sarre, à droite, au-dessous d'Eich.	^{k m} 23,000	Meurthe.	Trois-Fontaines, Biehl.
<i>Blise.</i>	Près de Bliesen (Prusse).	Dans la Sarre, près de Sarreguemines.	14,000	Moselle.	Bliesebrucken.
<i>Eichel.</i>	Près de Ratzweiler	Dans la Sarre, à droite, près de Weitzheim.	25,000	Bas-Rhin.	
<i>Albe.</i>	A Rodalbe.	Dans la Sarre, à Sarralbe.	17,000	Meurthe, Moselle.	
<i>Nied.</i>	Au-dessus de Château-Brehain.	Dans la Sarre, près de Siesberg.	76,000	Meurthe, Moselle.	Courcelles.
<i>Rosselle.</i>	Près de Longueville-lès-Saint-Avoid.	Dans la Sarre, à Verden (Prusse).	22,000	Moselle.	Saint-Avoid.

NOMS des COURS D'EAU.	SOURCES.	CONFLUENTS.	LONGUEUR.	DÉPARTEMENTS qu'ils traversent.	LOCALITÉS qu'ils arrosent.
BASSINS SECONDAIRES.					
<i>Meuse.</i>	Au village de Meuse, plateau de Langres.	Dans la mer du Nord.	750,000 dont 260 k. en France.	Haute-Marne, Vosges, Meuse, Ardennes.	Sauvigny, Vaucouleurs, Commercy, Saint-Mihiel, Verdun, Dun, Stenay, Mouzon, Sedan, Mézières, Charleville, Givet.
<i>Mouzon.</i>	A Martigny.	Dans la Meuse, à droite, à Neufchâteau.	"	Vosges.	Vrécourt, Neufchâteau.
<i>Vair.</i>	Près de Grainvillier.	Dans la Meuse, à droite, à Maxey.	"	Vosges.	
<i>Chiers.</i>	Dans les Ardennes orientales.	Dans la Meuse, à droite, vis-à-vis Remilly.	60,000	Moselle, Meuse, Ardennes.	Laferté, Linay, Elagny, Carignan, Tétaigne, Bréville, Donzy, Longwy, Montmédy.
<i>Vence.</i>	A Neuvisy.	Dans la Meuse, à gauche, à Mohon.	35,000	Ardennes.	
<i>Bar.</i>	A Buzancy.	Dans la Meuse, à gauche, entre Domle-Ménil et Donchery.	72,000	Ardennes.	Tannay, St-Aignan, Villers.
<i>Semoz.</i>	Dans les Ardennes orientales.	Dans la Meuse, à droite, à Monthermé.	"	Ardennes.	Thilay, Haulmé, Monthermé.
<i>SAMBRE.</i>	Près de Fontenelle.	Dans la Meuse, à gauche, à Namur.	"	Aisne, Nord.	Landrecies, Maubeuge.
<i>Grande-Hepe.</i>	Près d'Eppe-Sauvage.	Dans la Sambre, à Noyelles.	40,000	Nord.	Avesnes.
<i>Petite-Hepe.</i>	Étangs de Trélon.	Dans la Sambre, près de Maroilles.	40,000	Nord.	
—					
<i>Escaut.</i>	Près du Catelet.	Dans la mer du Nord, à Flessingue.	360,000 dont 90 k. en France.	Aisne, Nord.	Cambrai, Bouchain, Denain, Valenciennes, Gondé.

NOMS des COURS D'EAU.	SOURCES.	CONFLUENTS.	LONGUEUR.	DÉPARTEMENTS qu'ils traversent.	LOCALITÉS qu'ils arrosent.
<i>Rhonelle</i>	Forêt de Mormal.	Dans l'Escaut, à Valenciennes.	35,000	Nord.	
<i>Écaillon.</i>	Forêt de Mormal.	Dans l'Escaut, au-dessus de Valenciennes.	25,000	Nord.	
<i>Hayne.</i>	A Binche (Belgique).	Dans l'Escaut, à Condé.	4,900	Nord.	
<i>Hogneau.</i>	Forêt de Mormal.	Dans la Hayne, au-dessus de Condé.	26,000	Nord.	Quiévrain, Crespin, Thivencelles.
SCARPE.	A Montenescourt.	Dans l'Escaut, à gauche, à Mortagne.	100,000	Pas-de-Calais, Nord.	Aubigny, Arras, Vitry, Douai, Marchiennes, Saint-Amand.
<i>Lys.</i>	A Lisbourg.	Dans l'Escaut, à gauche, à Gand.	200,000	Pas-de-Calais, Nord.	Thérouanne, Aire, Saint-Venant, Armentières.
<i>Deule.</i>	A Douai.	Dans la Lys, à gauche, à Deulémont.	65,000	Nord, Pas-de-Calais.	Lille.
<i>Lawe.</i>	Près de Béthune.	Dans la Lys, à droite, au-dessous de la Gorgue.	40,000	Pas-de-Calais, Nord.	Béthune.
		—			
Aa.	Au-dessus de Rumilly	Dans le port de Gravelines.	35,000	Pas-de-Calais, Nord.	Fauquemberg, Arques, Saint-Omer.
		—			
Somme.	A Fonsomme.	Dans la Manche, entre le Crottoy et Saint-Va-léry.	190,000	Aisne, Somme.	Saint-Quentin, Ham, Péronne, Amiens, Bray, Corbie, Picquigny, Pont-Rémy, Abbeville, port de Noyelle.
<i>Avre.</i>	A Avricourt.	Dans la Somme, à gauche.	•	Oise, Somme.	Moreuil, Boves, Roye.
		—			

NOMS des COURS D'EAU.	SOURCES.	CONFLUENTS.	LONGUEUR.	DÉPARTEMENTS qu'ils traversent.	LOCALITÉS qu'ils arrosent.
Cauche.	Au-dessus d'Estreés.	Dans la Manche.	k m 40,000	Oise, Somme.	Montreuil, Étaples.
Authie.	Près d'Authie.	Dans la Manche, près de Groffliers.	90,000	"	Doullens, Ham.
Bresle.	A Blargies.	Dans la Manche, au Tréport.	"	Oise, Seine-Inf ^{re} .	Aumale, Eu.
Arques.	A Omonville.	Dans la Manche, à Dieppe.	"	Seine-Inf ^{re} .	Arques.
Toucq.	A Champ-Haut.	Dans la Manche, au- dessous de Toucq.	50,000	Orne, Calvados.	Lisieux, Pont-l'Évêque.
Dives.	A Malnoyer.	Dans la Manche, au- dessous de Dives.	90,000	Orne, Calvados.	Mézidon, Dives.
Vie.	Au-dessus de Sur- vie.	Dans la Dives, près de Méry-Corbon.	"	Orne, Calvados.	
Orne.	Près de Séez.	Dans la Manche, au- dessous du port de Saliennes.	130,000	Orne, Calvados.	Séez, Argentan. Harcourt, Caen.
Noire au.	Près de Tinche- brai.	Dans l'Orne, à gauche, au-dessus de Giecy.	"	Orne, Calvados.	Condé.
Odon.	Près le Ménéil- Auzouf.	Dans l'Orne, à gauche, à Caen.	"	Calvados.	

NOMS des COURS D'EAU.	SOURCES.	CONFLUENTS.	LONGUEUR.	DEPARTEMENTS qu'ils traversent.	LOCALITÉS qu'ils arrosent.
Vire.	A l'étang des Moulins de Vire.	Dans la Manche, au pont du Petit-Vey.	69,000	Calvados, Manche.	Vire, la Graverie, Pont-Farcy, Saint-Lô.
Aure.	Au val d'Aure, près de Caumont.	Dans la Vire, près d'Isigny.	20,300	Calvados.	
Douve.	Près de Toilevast.	Dans les grèves, vis-à-vis Carantan.	40,000	Manche.	Saint-Sauveur, Pont-l'Abbé.
Merderet.	A Huberville, près Valognes.	Dans la Douve, à droite, à l'Isle-Maris.	"	Manche.	Valognes.
Seve.	Près Perriers.	Dans les marais de la Douve, à la Madeleine.	7,000	Manche.	
Taute.	Près de Saint-Sauveur-Landelin.	Dans la Douve, au-dessus de Carantan.	33,000	Manche.	
Terstie.	Près de Carantilly.	Dans la Taute, près de Meuil.	7,000	Manche.	
Selune.	Près de Barenton-du-Harcourt.	Dans la baie du Mont-Saint-Michel.	50,000	Manche.	Ducey.
Sée.	Près de Sourdeval.	Dans la Manche, près d'Avranches.	60,000	Manche.	Cuves, Vernix, Tirepiéd.
Siene.	Près de St-Sever.	Dans la Manche, à Regneville.	75,000	Calvados, Manche.	Villedieu, Gavray, Quetteville, Hengueville.
Gouesnon.	Près Fleurigné.	Dans les grèves du Mont-Saint-Michel.	60,000	Ile-et-Vilaine, Manche.	Saint-Jean, Antrain, Pontorson.

NOMS des COURS D'EAU.	SOURCES.	CONFLUENTS.	LONGUEUR.	DEPARTEMENTS qu'ils traversent.	LOCALITÉS qu'ils arrosent.
Rance.	Près de Collinée.	Dans la Manche, au-dessous de St-Malo.	k m 40,000	Côtes-du-Nord Ille-et-Vilaine.	Saint-Jouan-de-l'Isle, Evran, Dinan.
Arguenon.	Près de inée.	Dans la Manche, à l'anse du Quildo.	55,000	Côtes-du-Nord	Jugon, Plancoët.
Godet.	Au-dessus de Quintin.	Dans la rade de Saint-Brieuc.	55,000	Côtes-du-Nord.	
Trieux.	A l'Étang-Neuf, commune de Kerper.	Dans la Manche, au nord de l'île de Bréhat.	80,000	Côtes-du-Nord	Guingamp, Pontrieux.
Effe.	Dans l'étang de Chatelaudren.	Dans le Trieux, au-dessous de Pontrieux.	3,000	Côtes-du-Nord	
Tréguier.	Formé par la jonction des 2 rivières le Jaudy, le Guindy, à Tréguier.	Dans la Manche, au-dessous de Tréguier.	15,000	Côtes-du-Nord	Tréguier.
Guer.	A Pestivien.	Dans la Manche, à l'anse de Loquemeau.	50,000	Côtes-du-Nord	Belle-Isle, Lannion.
Aulne.	Près de Latinée.	Dans la rade de Brest, à Ladvenec.	120,000	Côtes-du-Nord Finistère.	Ghâteaulin, Port-Launay.

NOMS des COURS D'EAU.	SOURCES.	CONFLUENTS.	LONGUEUR.	DÉPARTEMENTS qu'ils traversent.	LOCALITÉS qu'ils arrosent.
Blavet.	Dans l'étang de Blavet, près de Bothoa.	Dans l'Océan, au Port-Louis.	150,000	Côtes-du-Nord Morbihan.	Napoléonville, Hennebont.
Evel.	Près de Reguiny.	Dans le Blavet, à gauche, en face Pontangan.	"	Morbihan.	Baud.
Scorff.	Près de Locnon.	Dans le Blavet à Lorient	12,000	Morbihan.	Lorient.
Auray.	A Plaudren.	Dans le golfe de Morbihan.	60,000	Morbihan.	Lanvaux, Auray.
Vilaine.	A la source de Fontaine - Vilaine, près Juvigné.	Dans l'Océan, au-dessus de la Roche-Bernard.	231,000	Ille-et-Vilaine Morbihan.	Vitré, Châteaubourg, Rennes, Redon, La Roche-Bernard.
Ille.	A l'étang Boulet,	Dans la Vilaine, à droite de Rennes.	4,500	Ille-et-Vilaine.	Rennes.
Oust.	Aux Trois-Fontaines, dans la forêt de Lorges.	Dans l'Océan, à droite, au-dessous de Redon.	155,000	Côtes-du-Nord Morbihan.	Rohan, Josselin, Malestroit, Glénac.
Claye.	Près St'-Alloueste.	Dans l'Oust, à droite, entre Saint-Gongar et Saint-Martin.	"	Morbihan.	Saint-Jean.
Vie.	Près de Belleville.	Dans l'Océan, au port de Saint-Gilles.	9,000	Vendée.	Apremont, Saint-Gilles.
Lay.	Formé par la réunion du Grand et du Petit-Lay, au village de l'Assemblée.	Dans l'Océan, dans l'anse de l'Aiguillon.	80,000	Vendée.	Marenil, la Claye, Carzon.
Scmagne.	Près Bourneau.	Dans le Lay, à gauche.	"	Vendée.	Sainte-Hermine.

NOMS des COURS D'EAU.	SOURCES.	CONFLUENTS.	LONGUEUR.	DÉPARTEMENTS qu'ils traversent.	LOCALITÉS qu'ils arrosent.
<i>Yeu.</i>	A l'étang de la Chevillouinière.	Dans le Lay, à droite, près de la Couture.	k m »	Vendée.	Napoléon-Vendée.
Sèvre-Niortaise.	Près de Sepvret.	Dans l'Océan, à l'anse d'Aiguillon.	170,000	Deux-Sèvres, Charente-Inf ^{re} .	La Mothe-S ^{re} -Héraye, Saint-Maixent, Niort, Marans.
<i>Mignon.</i>	Dans la forêt de Chizé, à Saint-Martin-d'Auge.	Dans la Sèvre-Niortaise, à gauche, en face de Damprix.	»	Deux-Sèvres, Charente-Inf ^{re} .	Mauzé.
<i>Autise.</i>	Près d'Ardin, dans la forêt de Secondigny.	Dans la Sèvre-Niortaise, à gauche, au-dessous de Maillé.	19,000	Deux-Sèvres, Vendée.	Maillezay.
<i>Vendée.</i>	Dans la forêt de Chantemerle.	Dans la Sèvre-Niortaise, à droite, au-dessus de Marans.	80,000	Vendée.	Fontenay-le-Comte.
Charente.	A Chéronnac.	Dans l'Océan, vis-à-vis la rade de l'île d'Aix.	340,000	Haute-Vienne, Charente, Vienne, Charente-Inf ^{re} .	Saint-Amand-de-Boixe, Montignac, Vars, Angoulême, Jarnac, Cognac, Sautes, Tonnay, Charente, Rochefort.
<i>Né.</i>	A Polignac.	Dans la Charente, à gauche, au-dessous de Cognac.	68,000	Charente-Inf ^{re} , Charente.	
<i>Seugne.</i>	A Touverac.	Dans la Charente, à gauche, vis-à-vis Chapniers.	45,000	Charente-Inf ^{re} , Charente.	Jonzac, Pons.
<i>Boutonne.</i>	A Chef-Boutonne.	Dans la Charente, à droite, près de Candé.	85,000	Deux-Sèvres, Charente Inf ^{re} .	Briou, Chizé, Saint-Jean-d'Angely, Tonnay-Boutonne.
Seudre.	Près de Plassac.	Dans l'Océan, au-dessous de la Tremblade.	45,000	Charente-Inf ^{re} .	Gemozac, Satjon.

NOMS des COURS D'EAU.	SOURCES.	CONFLUENTS.	LONGUEUR.	DÉPARTEMENTS qu'ils traversent.	LOCALITÉS qu'ils arrosent.
Leyre.	Près de Tauriet.	Dans le bassin d'Arcachon, près du Taich.	"	Landes, Gironde.	Pissos, Belin, Salles.
Adour.	A Beaudéan, au-dessus de Bagnères.	Dans l'Océan, au-dessous de Bayonne.	280,000	H.-Pyénées, Gers, Landes, B.-Pyénées.	Bagnères-de-Bigorre, Tarbes, Maubourguet, Riscle, Saint-Mont, Aire, Cazères, Grenade, Saint-Sever, Dax, Bayonne.
Arros.	A Eparros dans les Pyrénées.	Dans l'Adour, à Izatges.	"	H.-Pyénées, Gers.	Saint-Sever-de-Rustan, Montaigut.
Gabas.	Dans les landes d'Ossun.	Dans l'Adour, à gauche, au-dessous de Saint-Sever.	48,000	Landes.	Pimbo, Arboucave, Samadet, Coudures, Montant.
Midouse.	Formé de la réunion du Midou et de la Douze, à Mont-de-Marsan.	Dans l'Adour, à droite, au-dessous de Tartas.	43,000	Landes.	Mont-de-Marsan, Tartas.
Luy-de-France	Au-dessus de Morlaas.	Dans l'Adour, à gauche, au-dessous de Dax.	100,000	Landes.	
Luy-de-Béarn.	Au-dessus de Morlaas.	Dans le Luy-de-France, à gauche, près de Bastennes.	80,000	Landes.	
Gave-de-Pau.	A la cascade de Gavarnie, dans les Pyrénées.	Dans l'Adour, à gauche, à Hastingues.	160,000	H.-Pyénées, B.-Pyénées, Landes.	Nay, Pau, Orthez. Peyrehorade.
Gave-d'Oléron	Près du pic du Midi, au-dessus de Laruns, dans les Pyrénées.	Dans le gave de Pau, vis-à-vis Peyrehorade.	120,000	B.-Pyénées, Landes.	Oléron, Navarrens, Sauveterre, La Bastide-de-Béarn.
Gave-de-Mauléon.	Au mont Belhandi et dans la forêt de Saint-Engran.	Dans le gave d'Oléron, près de Nolvos.	"	B.-Pyénées.	Mauléon.
Bidouze.	Près de Saint-Palais.	Dans l'Adour, à gauche, au-dessus de Guiche.	80,000	B.-Pyénées.	Saint-Palais, Bidaache.
Nive.	A Berchobie, dans la montagne d'Iropel.	Dans l'Adour, à gauche, au-dessous de Bayonne.	45,000	B.-Pyénées.	St-Jean-Pied-de-Port, Cambo, Ustarits, Bayonne.

NOMS des COURS D'EAU.	SOURCES.	CONFLUENTS.	LONGUEUR.	DÉPARTEMENTS qu'ils traversent.	LOCALITÉS qu'ils arrosent.
Nivelle.	En Espagne, aux montagnes d'Ur-dache.	Dans l'Océan, à la rade de Saint-Jean-de-Luz.	32,000	B.-Pyrénées.	Serres, Saint-Jean-de-Luz.
Tech.	Près de la Preste.	Dans la Méditerranée, entre l'étang de Saint-Nazaire et Collioure.	64,000	Pyrénées-Orientales.	Arles, Céret, le Boulou, Elne.
Tet.	Au pied du Puy de Frigue.	Dans la Méditerranée, sous Sainte-Marie-de-la-Salanque.	72,000	Pyrénées-Orientales.	Montlouis, Olette, Villefranche, Prades, Ille, Millas, Perpignan.
Agly.	Près de Pastres.	Dans la Méditerranée, sous Saint-Laurent de la Salanque.	80,000	Aude, Pyrénées-Orientales.	St-Paul-de-Fenouillet, Estagel, Rivesaltes.
Boulsane.	Sous le roc de l'Escale.	Dans l'Agly, à gauche, au-dessous de Saint-Paul.	40,000	Aude, Pyrénées-Orientales.	Caudiès.
Aude.	A l'étang d'Aude, près des Angles.	Dans la Méditerranée, près de l'étang de Vendres.	205,000	Pyrénées-Orientales, Aude.	Quillan, Alech, Limoux, Carcassonne, Tresbes.
Guelle.	Dans le canton de Roquefort.	Dans l'Aude, à droite, au-dessus d'Axat.	"	Aude.	Roquefort.
Orbieu.	Près de Saut-André.	Dans l'Aude, à droite, à Saint-Martin.	60,000	Aude.	Le Mas-Cabardès.
Rebenty.	Près de Merial.	Dans l'Aude, à gauche, à Saint-Martin.	"	Aude.	Belfort, Marsa.
Orb.	Près de Saint-Martin-d'Orb.	Dans la Méditerranée, au grau de Sérignan.	120,000	Hérault.	Bédarrioux, Béziers.

NOMS des COURS D'EAU.	SOURCES.	CONFLUENTS	LONGUEUR.	DÉPARTEMENTS qu'ils traversent.	LOCALITÉS qu'ils arrosent.
<i>Marc.</i>	Près de Saint-Gervais.	Dans l'Orb, à droite, au-dessous de Bédarieux.	•	Hérault.	Saint-Gervais.
<i>Jaur.</i>	Près de Pardailhan	Dans l'Orb, à droite, au-dessous d'Olargues.	28,000	Hérault.	Olargues.
<i>Bernasobre.</i>	Près de Pardailhan	Dans l'Orb, à droite, au-dessus de Cessenon.	20,000	Hérault.	Saint-Chinian.
<i>Lirou.</i>	Entre Sebazan et Villespassan.	Dans l'Orb, à droite, à Béziers.	•	Hérault.	Puisserguier, Béziers.
		—————			
Hérault.	Au pied des montagnes de l'Aigoual et de l'Espéron.	Dans la Méditerranée, au port d'Agde.	120,000	Gard, Hérault.	Villeraugue, Ganges, Andane, Gignac, Clermont-de-Lodève, Montagnac, Pezanas, Marsellian, Agde.
<i>Ergue.</i>	Près du Caylar.	Dans l'Hérault, à droite, vis-à-vis de Clermont-de-Lodève.	32,000	Hérault.	Lodève.
		—————			
Vidourte.	Près de Saint-Hippolyte.	Dans l'étang de Mauquo.	70,000	Gard, Hérault.	S'-Hippolyte, Sauve, Guissac, Sommières, Ambre, Aymargues, Lunel, Massillargues.
		—————			
Vistre.	Vallons de Cabrières.	Dans la Méditerranée, à Aigues-Mortes.	52,000	Gard.	Candiac, Aubord, Le Caylar.
		—————			
Arc.	Dans les Alpes, près de Saint-Maximin.	Dans l'étang de Bevre.	52,000	Var, B.-du-Rhône.	Saint-Pons.
		—————			

NOMS des COURS D'EAU.	SOURCES.	CONFLUENTS.	LONGUEUR.	DÉPARTEMENTS qu'ils traversent.	LOCALITÉS qu'ils arrosent.
Huveaune.	A la Sainte-Baume, entre Naus et Saint-Zacharie.	Dans la Méditerranée, au-dessous de Mar- seille.	40,000	Var. B.-du-Rhône.	Auriol, Roquevaire, Aubagne.
Gapeau.	Près de Signes.	Dans la rade d'Hyères.	"	Var.	Solliès-le-Pont, Hyères.
Réal-Martin	A Pierrefeu.	Dans le Gapeau, à gauche, au-dessous de N.-D. de la Crau.	"	Var.	
Argens.	A Châteauevert.	Dans la Méditerranée, au golfe de Fréjus.	52,000	Var.	Corrans, Carces, Roquebrune.
Yssolle.	A la Roque-Brus- sanne.	Dans l'Argens, à droite, à Carces.	"	Var.	Besse, Flassans, Cabasse.
Carami.	Au val de Blon- carès.	Dans l'Yssolle, à gauche, au-dessus de Carces.	"	Var.	Brignolles.
Daille.	A Fontaine-d'Aille entre Pignans et Gonfaron.	Dans l'Argens, à droite, au Muy.	29,000	Var.	Gonfaron.
Nartuby.	Dans la forêt de Montferrat.	Dans l'Argens, à gau- che, au Muy.	36,000	Var.	Draguignan.
Endre.	Dans les montagnes de Bargemont.	Dans l'Argens, à gau- che, au-dessus de l'embouchure du Nar- tuby.	24,000	Var.	Clavières.
Siagne.	Entre S'-Vallier et Escagnolles.	Dans le golfe de Na- poule.	45,000	Var.	Auribeau.
Riou.	Près de Seillans.	Dans la Siagne, à droite, au-dessus d'Auribeau.	"	Var.	Sailhans, Fayence.

NOMS des COURS D'EAU.	SOURCES.	CONFLUENTS.	LONGUEUR.	DÉPARTEMENTS qu'ils traversent.	LOCALITÉS qu'ils arrosent.
Loup.	Près d'Andon.	Dans la Méditerranée, entre Antibes et Nice.	à m 45,400	Var.	Le Bar.
Var.	Vallée de Barcelonnette.	Dans la Méditerranée, près de Nice.	100,000	Basses-Alpes, Var.	Entrevaux, Puget-de-Thénier, Le Villard.
Estéron.	Près d'Aiglun.	Dans le Var, à droite, au-dessous de Gilletta.	"	Var.	La Roque.

TABLES GÉNÉRALES.

I

TABLE DES NOMS PROPRES
ET DES AUTEURS CITÉS.

II

TABLE GÉOGRAPHIQUE DES NOMS
DE LIEUX ET DE RIVIÈRES.

III

TABLE ALPHABÉTIQUE DES MATIÈRES.

AVERTISSEMENT POUR L'USAGE DES TABLES.

Dans le but de faciliter les recherches, nous avons divisé les tables en trois parties distinctes :

1° TABLE DES NOMS PROPRES ET DES AUTEURS CITÉS, comprenant les noms des personnages dont il est fait mention à quelque titre que ce soit, et ceux des auteurs auxquels nous avons eu recours. En se reportant à la première indication du nom d'un auteur, on trouvera, en général, le titre de l'ouvrage cité.

2° TABLE GÉOGRAPHIQUE DES NOMS DE LIEUX ET DE RIVIÈRES. La distinction entre les noms des localités et ceux des rivières est établie au moyen de caractères différents; les premiers sont en romain, et les seconds en *italique*.

3° TABLE ALPHABÉTIQUE DES MATIÈRES, comprenant les dénominations quelconques des divers ordres d'idée et les mots ne rentrant pas dans la catégorie des noms propres ou géographiques.

NOTA.

Les notes mises au bas des pages sont comprises dans les Tables comme le texte lui-même.

Les Pièces Justificatives sont indiquées par la mention P. J., suivie du numéro d'ordre de la pièce. — L'Index Bibliographique par la mention Ind. Bib.

I

TABLE DES NOMS PROPRES

ET

DES AUTEURS CITÉS.



TABLE DES NOMS PROPRES

ET

DES AUTEURS CITÉS.

A

- ABBON, I, 12, 13.
- ACHARD, archiviste du département de Vaucluse, III, 197, 199, 206, 234, 232. — IV, 9, 15, 17, 18, 30, 34, 39, 56, 117, 193.
- ACHERY (d'), I, 33. — II, 199, 206.
- AGAY DE MUTIGNY, intendant de Picardie, II, *Ind. Bib.* — V, P. J. 320.
- AIGREFEUILLE (d'), V, 223, 229, 230.
- AIGUILLON (duc d'), IV, P. J. 274.
- AIMON, II, 199.
- AINE (d'), intendant de Tours, III, 54.
- ALBERT de Strasbourg, V, 17.
- ALBERT (Aristide), III, P. J. 213.
- ALLEAUME, bailli de Provins, II, 106, 111.
- ALLEMAND, II, *Ind. Bib.*
- ALLUAUD, II, *Ind. Bib.*
- AMMIEN MARCELLIN, I, 4, 5. — V, 5, 19, 51.
- ANDRAL, ingénieur en chef des ponts et chaussées, IV, 217, 257. P. J. 232.
- ANJOU (duc d'), II, 219.
- ANGOULÈME (duc d'), IV, 88.
- ANNALES de Colmar, V, 8, 11, 13.
- de Fulde, V, 6, 7.
- de Guebwiller, V, 12.
- de Saint-Bertin, I, 41. — V, 131.
- ANNE d'Autriche, I, 76.
- ANNE de Bretagne, I, 97.
- ANSCHRIC, évêque de Paris, I, P. J. 25.
- ANSÉGEIS, II, 195.
- ANTOINE, ingénieur des ponts et chaussées, I, 196. — II, *Ind. Bib.* — IV, 24.
- ANTOINE (P.-Jos.), ancien sous-ingénieur des États de Bourgogne, ingénieur en chef du département de la Côte-d'Or, II, *Ind. Bib.*
- ARAGO (J.), de l'Académie des sciences, I, P. J. 96.
- ARGENSON (de Paulmy d'), lieutenant général de police, I, P. J. 56.
- ARGENSON (marquis d'), I, 125.
- ARGENTON, IV, 211, 212.
- ARNALDO, IV, 27.

154 RECHERCHES ET DOCUMENTS SUR LES INONDATIONS.

- ARNAUD, procureur général des terres de la maison de Tournon, IV, 30.
- ARNAUD, II, *Ind. Bib.*
- ARNAULD (l'abbé), II, 264. — V, 134.
- ARNOULT, député de la Côte-d'Or, II, *Ind. Bib.*
- ARNOUS-RIVIÈRE, II, *Ind. Bib.*
- ASTRONOME (l'), I, 11.
- AUBERT (dom), II, 177.
- AUBRIOT (Hugues), prévôt de Paris, I, 30, 54, 235.
- AUBRY, inspecteur général des ponts et chaussées, III, P. J. 184.
- AUBUISSON-DE-VOISINS (d'), ingénieur en chef des mines, II, *Ind. Bib.*
- AUCHE, II, *Ind. Bib.* — III, 151, 173.
- AUFAUVRE (Amédée), II, 58.
- AUFSCHLAGER, V, 18, 43, 53, 58, 65, 80, 89, 91, 98, 107.
- AULAGNIER (François), II, *Ind. Bib.*
- AUSONE, IV, 19.
- AUXIRON (Cl.-Fr.-Jos. d'), II, *Ind. Bib.*
- AUXIRON (J.-B.), docteur en droit, II, *Ind. Bib.*
- AVERDY (de l'), contrôleur général, I, P. J. 78. — III, 42. — IV, 220.

B

- BABEY, archiviste du département du Doubs, III, 198, 202, 211, 228. — IV, 11, 19, 67, 73, 74, 78, 92.
- BARNET, de l'Académie des sciences, II, *Ind. Bib.*
- BACHOUÉ DE LOSTALOT, II, *Ind. Bib.*
- BADIN, II, 101.
- BAILLET, II, 68.
- BAILLY, de l'Académie des sciences, I, 169.
- BANCELIN, ingénieur en chef des ponts et chaussées, V, 187, 188.
- BAQUOL, V, 11, 19, 24, 96, 117.
- BARANTE (G.-J.), préfet du département de l'Aude, V, 223, 225.
- BARNIER, intendant des finances, I, 76, 92, 93.
- BARBIER, I, 228.
- BARBIER (l'avocat), I, 122, 123, 134, 137, 138, 139, 140, 166, 167, 243. — II, 86, 154. — III, 18, 26, 30. — IV, 48.
- BARBIER, ingénieur des ponts et chaussées V, 152.
- BARENTIN (de), intendant d'Orléans, III, 32. P. J. 165.
- BARON (Auguste), IV, 8, 80, 85, 105, 110, 114, 115, 120. P. J. 218, 242, 244, 245, 253.
- BARRE (Jean de la), II, 53.
- BARTHÉLEMY, ingénieur des ponts et chaussées, III, 74.
- BARBOT, II, *Ind. Bib.*
- BASSET (Charles), I, 64.
- BASSOMPIÈRE (maréchal de), I, 81. — V, 230.
- BATEZEAU, ingénieur des ponts et chaussées, III, P. J. 202, 203.
- BAUCLAN (l'abbé), II, *Ind. Bib.*
- BAUDE (J.-Jac.), ingénieur des ponts et chaussées, II, *Ind. Bib.*
- BAUDRE (de), inspecteur général des ponts et chaussées, IV, 251.
- BAUGIER, II, 106, 149.
- BAUME (de la), sénéchal de Lyon, IV, P. J. 218.

- BAUMGARTEN**, ingénieur des ponts et chaussées, II, *Ind. Bib.* — IV, 214, 216, 218, 220, 234, 236, 240, 242, 244, 251, 265, 259. *P. J.* 274, 281.
BRUN (Isidore), IV, 122.
BAYARD DE LA VINGTRIE, II, *Ind. Bib.*
BAYEUX, inspecteur général des ponts et chaussées, III, 63. *P. J.* 163.
BEAUEMOULIN, ingénieur en chef des ponts et chaussées, II, *Ind. Bib.* — III, 65.
BEAUFARNAIS DE MIRAMION (madame), I, 146.
BEAULIEU, V, 51.
BEAUMARCHEAIS, I, 221,
BEAUMONT (Élie de), de l'Académie des sciences, I, *P. J.* 96.
BEAUBRAIN (le chevalier), V, 46.
BEAUREGARD (de), II, 197.
BEAUREPAIRE (de), archiviste de la Seine-Inférieure, II, 74, 77. *P. J.* 116, 138, *Ind. Bib.*
BEAUYEAU (prince de), IV, *P. J.* 275.
BEQUEREL, de l'Académie des sciences, II, *Ind. Bib.*
BÉGIN, II, *Ind. Bib.* — V, 8, 92, 95.
BELANGER, ingénieur des ponts et chaussées, II, *Ind. Bib.*
BELGRAND, ingénieur des ponts et chaussées, I, 211, 214.—II, 51, 56, 57, 64, 65, 66, 81, 83, 100, 101, 136, 138, 146, 157; 158. *P. J.* 115, 117. *Ind. Bib.* — IV, 6. — V, 138, 154.
BÉLDOR, II, *Ind. Bib.*
BELIN (Aymé), trésorier de France, I, *P. J.* 35.
BELLAGUET, I, 40. — III, 202.
BELLAY (Martin du), I, 68.
BELLEFOREST, I, 28, 67, 69. — II, 102, 106, 199, 223. — III, 191, 225, 226. — V, 7, 20, 146.
BELLE-ISLE (maréchal duc de), gouverneur des Trois-Évêchés, V, 55.
BELLIÈVRE (Pomponne de), I, *P. J.* 48.
- BELLY**, II, 46.
BENEZECH DE SAINT-HONORÉ, IV, *P. J.* 234.
BENEZET (Saint-), III, *P. J.* 215.
BENOÎT XIV (le pape), IV, 55.
BÉRAUD (J.-P.), professeur de mathématiques et de physique, II, *Ind. Bib.*
BERCY (de), premier commis du contrôleur général, III, 12.
BERGER (A.), II, *Ind. Bib.*
BERGERON, II, 151.
BERGEVIN, II, 213. *P. J.* 142. — III, 14, 26, 38, 55, 56, 62, 80, 89, 93, 96. *P. J.* 192.
BERNAGE DE VAUX, intendant de Moulins, III, 27. *P. J.* 161.
BERNARD (Auguste), II, 219, 220. *P. J.* 143.
BERNARD (Saint), I, 234.
BERNARD, agent voyer en chef du département de la Drôme, II, *Ind. Bib.*
BERNARD (Pons-Jos.), directeur-adjoint de l'Observatoire de Marseille, II, *Ind. Bib.*
BERNADAU, IV, 215, 216, 223, 231, 236, 238, 258, *P. J.* 283.
BERNIER, II, 212.
BERNIS (cardinal de), IV, 219.
BERRIAT-SAINT-PAIX, IV, 76.
BERTIER DE SAUVIGNY, intendant de Paris, II, 44. *P. J.* 108.
BERTIN, contrôleur général, III, *P. J.* 160. — V, *P. J.* 304, 312.
BERTIN, ingénieur des ponts et chaussées, V, *P. J.* 318.
BERTON (le père Thomas), jacobin, II, *Ind. Bib.*
HERTRAND (P.-M.), inspecteur général des ponts et chaussées, II, *Ind. Bib.*
BESSON (Benoît), IV, *P. J.* 218.
BEUGNOT (comte), II, *Ind. Bib.*
BEXON (l'abbé), V, 14, 22, 36.
BEZONS (de), intendant de Guyenne, IV, *P. J.* 283.
BEZOUT, II, 143.

156 RECHERCHES ET DOCUMENTS SUR LES INONDATIONS.

- BIDONE, II, *Ind. Bib.*
- BILSTEIN (André de), II, *Ind. Bib.*
- BILLARD (E.-Q.), avocat à Aix, II, *Ind. Bib.*
- BLAIR-DE-BOISEMONT, intendant du Maine, V, P. J. 304, 308, 312.
- BLANC-LAGOUTTE, IV, 42, 48.
- BLANCHARD, inspecteur de la colonie de Mettray, III, 162.
- BLANQUI aîné, II, *Ind. Bib.*
- BLETTERIE (de la), I, 4.
- BLOT (Sylvain), sous-préfet de Villefranche, II, *Ind. Bib.* — IV, 109.
- BOAISTUAU, II, 102.
- BOCQUIN (Louis), II, 122.
- BODIN, II, 195, 196, 197, 200, 202, 204, 208, 209, 211. — III, 6, 10, 46, 55, 74, 86, 87.
- BOILEAU, capitaine d'artillerie, professeur de mécanique à l'École d'application, II, *Ind. Bib.*
- BOISLEROY (Lambron de), intendant des turcies et levées, III, 56. P. J. 160.
- BOISREGNAULT (de), II, P. J. 144.
- BOISSEAU, I, 76.
- BOISSEU-DURFORT (marquis de), IV, P. J. 283.
- BOITEL (Léon), II, *Ind. Bib.* — III, 190, 212, 229. — IV, 66, 78, 80, 92, 95, 101.
- BOLLANDISTES (les), I, 7, 9. — II, 26.
- BONALD (de), archevêque de Lyon, IV, 99.
- BONAMY, de l'Académie des inscriptions, I, 13, 23, 38, 45, 46, 49, 50, 60, 82, 84, 88, 121, 125, 127, 178, 199, 234. P. J. 96, 98. — II, 86. *Ind. Bib.*
- BONCERF, I, P. J. 70.
- BONFONS, I, 23, 60, 236.
- BONNARDOT, I, 127.
- BORDAS, ingénieur en chef des ponts et chaussées, IV, 233, P. J. 281.
- BORDE (Auguste), IV, P. J. 283.
- BORDEAUX (Raymond), docteur en droit, II, *Ind. Bib.*
- BORREL, ingénieur des ponts et chaussées. II, *Inc. Bib.*
- BOSSON, II, *Ind. Bib.*
- BOSSUT, II, *Ind. Bib.*
- BOSTERAYE, II, 215.
- BOTTIN, V, 76.
- BOUCHE, IV, 121. — V, 235, 256.
- BOUCHET, premier ingénieur des turcies et levées, III, 44, 58. P. J. 172, 174, 182, 186. — IV, 76. P. J. 233.
- BOUCHET (Jean), II, 203, 215. — III, 214.
- BOUDET, II, *Ind. Bib.*
- BOUDROIS (P.-A.), II, *Ind. Bib.*
- BOUDIN (Justin), III, 219.
- BOUGES, V, 224.
- BOULLARD, ingénieur en chef des ponts et chaussées, V, P. J. 316.
- BOUILLÉ (le père), V, 133, 134.
- BOULANGÉ, ingénieur en chef des ponts et chaussées, II, *Ind. Bib.* — III, 15, 110, 112. P. J., 155, 187, 190, 207.
- BOULAY (Égasse du), I, 102.
- BOURDALOUE, ingénieur des ponts et chaussées, III, P. J. 185.
- BOURDIGNÉ (Jean de), II, 210, 213, 214.
- BOURGOIS (Edme), maire de Sémur, II, 122.
- BOURGNON DE LAYRE, II, *Ind. Bib.*
- BOURNEAU, II, 212, 217. *Ind. Bib.* — III, 102, 104.
- BOUROTTE (dom.), II, *Ind. Bib.*
- BOURQUELOT (Félix), II, 102, 106, 112, 115, 114, 218. — III, 219.
- BOUSQUET, II, *Ind. Bib.*
- BOUTOT, II, 15, 15, 19, 20, 21, 24, 27, 29, 38, 42, 43, 44, 46. *Ind. Bib.*
- BOUVART (Jean), II, 178, 180.
- BOUVIER, ingénieur en chef des ponts et chaussées, II, *Ind. Bib.* — III, 217. — IV, 89, 122, 176, 178. — V, *Not. Rect.*

- BOYER (Pierre), sieur du Parc, II, 52. *Ind. Bib.*
- BRACHET (le docteur), IV, 113.
- BRALLE, ingénieur hydrographe en chef du département de la Seine, I, 172, 174, 179, 243, 244. *P. J.* 84, 86. — II, 52, 90. *Ind. Bib.*
- BRAS (Ch. de Bourgneville, sieur de), II, 71. — V, 175.
- BRAT (Nicolas de), III, 197.
- BRÉCY, IV, 228, 237, 240, 242, 245, 246.
- BRÉMOND, IV, 237, 247.
- BRÉMONTIER, ingénieur des ponts et chaussées, II, *Ind. Bib.*
- BRETEUIL (de), intendant de Picardie, V, 164.
- BREYER, II, 15, 14, 15.
- BRICE (Germain), I, 88, 104, 108, 109, 110, 117, 118, 119, 124, 130, 147, 154, 162, 164, 168. *P. J.* 45.
- BRIDGES-ADAMS, II, *Ind. Bib.*
- BRIOCHÉ, I, *P. J.* 44.
- BRISSON (Barnabé), avocat du roi, I, *P. J.* 48.
- BRION (marquis de), II, *Ind. Bib.*
- BROGLIE (prince de), V, 71.
- BRONGNIART, de l'Académie des sciences, I, 6.
- BRUEL (Jacques du), I, 11, 23, 60, 72, 104, 113, 257.
- BUACEE, de l'Académie des sciences, I, 131, 132, 155, 158, 159, 140, 145. *P. J.* 92. — II, 4. *Ind. Bib.*
- BUAT (du), IV, 77.
- BUCHON (Collection), I, 28, 42.
- BUFFON, IV, 213.
- BUGUYON (Philibert), I, *Ind. Bib.* — III, *P. J.* 216.
- BUIRETTE, II, 167, 169.
- BULLET, I, 76.
- BUVIGNIER (Armand), V, 142.

C

- CADET DE VAUX, inspecteur général des objets de salubrité, I, *P. J.* 73. — II, *Ind. Bib.*
- CALMET (dom), V, 56, 47.
- CALONNE (de), contrôleur général, I, *P. J.* 69, 80. — II, 83, 182. *P. J.* 108, 120, 129, 130, 131, 132, 134, 135, 136. — IV, 238. — V, *P. J.* 291, 295, 313, 314, 320, 329.
- CAMBIS-VALLERON (de), III, 204.
- CAMBRY, II, 171, 175.
- CAMME, ingénieur en chef des ponts et chaussées, V, 263, *P. J.* 334.
- CAMUS, de l'Académie des sciences, V, *P. J.* 307.
- CAMUS (Jean), I, *P. J.* 48.
- CAPITULAIRES (les), II, 195.
- CARLIER, II, 149, 151, 160, 162, 163, 169. *P. J.* 127.
- CARTIER (E.), II, *Ind. Bib.*
- CASSANY-MAZET, IV, 208, 211, 212.
- CASTELLANE (maréchal comte de), IV, 183.
- CASTELLANO (Jos), II, *Ind. Bib.*
- CATHERINE DE MÉDICIS, II, 151. — III, 229.

- CAUMARTIN (de), intendant de Flandre et d'Artois, V, P. J. 308.
- CAUMONT (de), IV, 17.
- CAVOLEAU, secrétaire général du département de la Vendée, V, 189, 191, 193.
- CAZAVAN (Gustave), ancien préfet, rédacteur du *Journal du Havre*, II, *Ind. Bib.*.
- CAZEUX (Léon), II, *Ind. Bib.* — III, 145, 168.
- CAYLA (J.-M.), IV, P. J. 275.
- CELS (Jacq. Mart.), membre de la Société d'agriculture de la Seine, I, P. J. 72. — II, *Ind. Bib.*
- CERISIER-VAULPRÉ, ancien avocat au parlement, II, *Ind. Bib.*
- CÉSAR (l'empereur Jules), I, 5. — II, 188, 197. — III, 186.
- CESSART (de), II, *Ind. Bib.*
- CHABROL (comte de), préfet de la Seine, I, 244.
- CHAIX (Paul), professeur d'histoire et de géographie au gymnase et au collège de Genève, II, *Ind. Bib.*
- CHALLE, II, 124.
- CHALMEL, III, 67.
- CHAMBET, IV, 104, 111.
- CHAMBON, architecte, II, 127.
- CHAMBRET (E. de), directeur de l'École Larmartinière, ancien ingénieur des ponts et chaussées, II, *Ind. Bib.* — IV, 194.
- CHAMILLARD, III, 8.
- CHAMPIONNIÈRE, II, *Ind. Bib.*
- CHANLAIR, V, 86, 210.
- CHANOINE, ingénieur en chef des ponts et chaussées, II, 152, 154, 159, 148, 157. *Ind. Bib.*
- CHAPERON, ingénieur des ponts et chaussées, II, *Ind. Bib.* — V, 72.
- CHAPTAL, ministre de l'intérieur, I, 220.
- CHARDON (G.-A.), II, *Ind. Bib.*
- CHARDON, II, 127, 130. *Ind. Bib.*
- CHARLEMAGNE (l'empereur), II, 195. — V, 4.
- CHARLES IV, I, 39.
- CHARLES V, I, 19, 30, 38, 40, 46, 49, 51, 62 235. — III, 201, 203.
- CHARLES VI, I, 38, 40, 45, 62. — II, 18. P. J. 116.
- CHARLES VII, II, 210. — V, 224. P. J. 330.
- CHARLES VIII, II, 212.
- CHARLES IX, I, 30, 69, 115. — II, 125, 210. P. J. 142, 148. — III, 218.
- CHARLES X, III, 92.
- CHARLES-LE CHAUVÉ, I, 12.
- CHARLES-MARTEL, II, 193.
- CHARLES-LE-SIMPLE, I, P. J. 25. — V, 171.
- CHARLES DE VALOIS, comte d'Anjou et du Maine, II, 208.
- CHARLES-LE-TÉMÉRAIRE, duc de Bourgogne, V, 34.
- CHARLOT, II, 197, 219. *Ind. Bib.* — III, P. J. 184, 185.
- CHARPENTIER, inspecteur principal des ponts et chaussées d'Alsace, V, P. J. 290.
- CHASSIRON (baron de), membre de la Société d'agriculture, II, *Ind. Bib.*
- CHASTILLON (Claude), I, 61, 100, 101.
- CHATEL (Jean), V, 36.
- CHATELLAIN (Jean de) V, 36.
- CHAUBART (Léopold), II, *Ind. Bib.*
- CHAUMONT DE LA GALAISIÈRE, intendant d'Alsace, V, P. J. 291.
- CHAUVEAU (Adolphe), professeur de droit administratif, avocat, II, *Ind. Bib.*
- CHAUVELOT (Charles), avocat, II, *Ind. Bib.*
- CHAYASSIEN-D'EUDEBERT, médecin à Versailles, II, *Ind. Bib.*
- CHÉRUVEL, II, 72, 73, 76, 77.
- CHEVALIER (l'abbé), II, 191, 193, 197, 218. *Ind. Bib.* — III, 33. P. J. 184, 185.
- CHEVARD, II, 177, 178, 180, 181.
- CHEVREAU (Léon), préfet du département de l'Ardèche, IV, 173, 174.
- CHILDEBERT, I, 6, 7. — II, 189, 190.
- CHILDEBERT II, II, 5, 159. — III, 188.

- CHILFÉRIC**, II, 189.
CHORTER, III, 196. — IV, 19, 20, 70, 79.
CHAONIQUE d'Alberic, V, 132.
 — d'Anchin, II, 7.
 — de Ditmar, V, 7.
 — d'Hermann-le-Court, V, 4, 7.
 — de Lobes, V, 131.
 — de Marins, III, 187, 188.
 — de Metz, V, 15, 16, 19, 20, 21, 25, 27, 28, 29, 31.
 — de Saint-Clément, V, 36.
 — de Saint-Denis, I, 40, 41, 44, 54. — II, 9, 10, 160.
 — de Saint-Martial, II, 201.
 — d'Ursperg, V, 228.
CIMBER, I, P. J. 102.
CLAIR (H.), avocat, II, *Ind. Bib.*
CLAUDE (le père), géomètre, II, 123.
CLAUDE de Seyssel, III, 212.
CLERMONT-TONNERRE (de), gouverneur du Dauphiné, IV, 77.
CLINCHAMP (de), directeur des ponts et chaussées d'Alsace, V, 57. P. J. 289.
COCHARD, IV, P. J. 222.
COCHET (l'abbé), II, *Ind. Bib.* — V, 173.
COHENDY (Michel), archiviste du département du Puy-de-Dôme, II, *Ind. Bib.*
COIGAUD, ingénieur en chef des ponts et chaussées, III, P. J. 202.
COÏC, II, *Ind. Bib.*
COLBERT, I, 84. — II, 27. P. J. 146. — III, 8, 21, 23. — IV, 20, 29, 214. — V, 164.
COLLIGNON, député de la Meurthe, II, *Ind. Bib.* — III, 10, 15, 136. P. J. 207.
COLLIN, ingénieur en chef des ponts et chaussées, III, 7, 16, 28, 31, 34, 46, 52, 63, 64, 67, 73, 80, 83, 88, 90, 92, 151, 163, 177. P. J. 187, 200, 211.
COMANT (de), entrepreneur des dessèchements des marais de France, II, 142.
COMOY, inspecteur général des ponts et chaussées, III, 152, 180, 182. P. J. 197, 199.
COMPAYRÉ, IV, 220, 236, 244.
CONRAD de LICHTENAU, V, 10.
CONRAD (Jean), V, 46.
GONTI (princesse de), abbesse de Beaumont, III, 28. P. J. 163.
CORDIER, inspecteur divisionnaire des ponts et chaussées, I, 170, 206, 207, 208, 209, 214. — II, P. J. 93. *Ind. Bib.*
CORNEILLAN (comte de), membre de la Société d'agriculture du Gers, V, 209.
CORNIER, ingénieur en chef des ponts et chaussées, III, 89, 93. P. J. 188, 201.
CORREARD DE BRÉBAN, II, 32.
CORROZET, I, 21, 28, 31, 34, 39, 55, 57, 60, 94, 236.
COSTE, V, 10, 49.
COTELLE, II, *Ind. Bib.* — III, 21. — IV, 74, 86. P. J. 222. — IV, 214.
COTTE, I, 91, 122, 156. — II, *Ind. Bib.* — III, 45. — V, 65.
COTTEBEAU, procureur du roi à Tours, III, 32.
COULAINES, ingénieur en chef des ponts et chaussées, III, 161.
COULON, II, 11, 35, 90, 122, 215, 216. P. J. 136. *Ind. Bib.* — III, 222. — IV, 14, 19, 24, 79, 110, 211, 212.
COULON (J.-B.), II, *Ind. Bib.* — III, 151, 173.
COUMES (Jules), ingénieur en chef des ponts et chaussées, V, 47, 49, 57, 61, 71, 74, 75, 85, 88, 94, 106, 109, 110, 111, 114, 126, 127. P. J. 296, 298, 299, 300.
COURLON (Geoffroy de), chroniqueur du XIII^e siècle, II, 121.
COURTALON-DELAISTRE, II, 13, 14, 15, 17, 20, 21, 23, 26, 27, 28, 32, 34, 35, 37, 38, 45.
COURTEFÉE, II, 26, 122, 123, 126, 128. — III, 90. — IV, 11, 18, 24, 41, 69, 74, 106, 111, 112.

160 RECHERCHES ET DOCUMENTS SUR LES INONDATIONS.

- COURTIN, secrétaire général de la direction des ponts et chaussées, I, 222. — II, 247. *Ind. Bib.* — V, 85.
- COUSIN, de l'Académie des sciences, II, *Ind. Bib.*
- COUSTIS (Charles), II, *Ind. Bib.*
- COUURIER, peintre, IV, 87.
- COUURIER, ingénieur en chef des ponts et chaussées, IV, P. J. 281, 288.
- CRAPONNE (Adam de), II, P. J. 143. — IV, P. J. 236.
- CRETET, directeur des ponts et chaussées, III, 78.
- GRÈVÉCOEUR (de), préfet du département des Bouches-du-Rhône, IV, 177.
- CROSNE (Thiroux de), intendant de Rouen, II, 88, 122. P. J. 120, 138.
- CROZET, II, 204, 211.
- CUNIN-GRIDAINÉ, ministre de l'agriculture et du commerce, III, P. J. 193, 194.
- CUNIT, ingénieur des ponts et chaussées, II, *Ind. Bib.* — III, 195.
- CUVIER, I, 6.
- CUYPERAS (de), professeur à l'Université de Liège, II, *Ind. Bib.*
- CYPIERRE DE CHEVILLY, intendant d'Orléans, III, 53, 61. P. J. 173.

D

- DACY (Philippe) payeur des œuvres de la ville de Paris, I, 62.
- DAGOBERT, II, 68.
- DANCKERTS (J.), V, 49.
- DANJOU, I, P. J. 102.
- DARCEL, ingénieur des ponts et chaussées, I, 231, 232.
- DARU (comte), II, 202. *Ind. Bib.* — III, 6, 83, 85, 105, 115, 127, 136.
- DAUBENTON, de l'Académie des sciences, I, 169.
- DEFONTAINE, ingénieur en chef des ponts et chaussées, IV, 6. — V, 47, 72, 78, 88, 106. P. J. 298, 299.
- DE LA MARE, I, 5, 7, 25, 31, 38, 51, 54, 67, 71, 72, 81, 84, 90, 92, 93, 101, 102, 103, 104, 105, 107, 112, 113, 115, 117, 118, 121, 122, 127, 132, 147, 162, 163, 167, 234, 237, 240, 241, 242, 243. P. J. 3, 29, 31, 35, 41, 42. — II, 18, 21, 36, 124, 209. *Ind. Bib.* — III, 16. — IV, 217. — V, 131.
- DELANDINE, III, 191, 203. — IV, 60, 75.
- DELAPOURTE DE MESLAY, intendant de Lorraine et Barrois, V, P. J. 293.
- DEMBERGUE-GORMONT, ingénieur en chef des ponts et chaussées, IV, 84.
- DELISLE, de l'Académie des sciences, I, 73.
- DELISLE (Léopold), de l'Académie des inscriptions, II, 70, 76.
- DELORME, architecte, IV, 74.
- DEPARCIEUX, de l'Académie des sciences, I, 77, 78, 85, 90, 121, 129, 138, 140, 141, 149, 150, 154. P. J. 65, 94. — II, 81, 86.
- DEPONT, intendant de Metz, V, 135. P. J. 295.
- DÉRIBIER DE CHEISSAC, III, 72.
- DERODE, V, 144.
- DESBRANDES, V, 197, 199.

- DEMAISIÈRES, II, *Ind. Bib.*
- DES ESSARTS, I, P. J. 60.
- DESSEZARTZ, de l'Institut, I, 200.
- DESMAISONS, II, 419.
- DESMARET, contrôleur général, III, 42, P. J. 155.
- DESNOS (G.), conseiller en l'hôtel de ville de Paris, médecin de Monseigneur le duc d'Anjou, I, P. J. 38. — II, *Ind. Bib.*
- DEVAL, inspecteur des forêts du Var, II, *Ind. Bib.*
- DEULAND, I, 415.
- DICETO (Raoul de), II, 211.
- DIDLOT, curé de Pouzeux, V, 44.
- DIDIER DE FÉLIN, I, 57.
- DIÉDONNÉ, préfet du département du Nord, V, 44, P. J. 309, 314, 317, 318, 319.
- DIÉULAMANT, ingénieur du roi, IV, 29.
- DIRENBERG, IV, P. J. 234.
- DONNET, archevêque de Bordeaux, IV, 253.
- DORÉ, ingénieur en chef des ponts et chaussées, V, 227, 250.
- DORMAY, II, 161.
- DOUBLET, I, 25.
- DOUCHET (Louis), V, 157, 168.
- DOYAT, ingénieur des ponts et chaussées, II, *Ind. Bib.*
- DOYEN, II, 166, 168, 177, 178, 181.
- DRALET, V, 209.
- DUBOCHET, II, *Ind. Bib.*
- DUBOIS (J.-B.), membre du bureau consultatif d'agriculture, I, P. J. 72.
- DUBOIS (comte), préfet de police, I, 172, 173, 175, 177.
- DUBOIS (l'abbé), II, 213.
- DUBOYS (Albert), III, P. J. 213.
- DUBOUGNEUF, trésorier de France, à Orléans, III, 22.
- DUBRAC, ingénieur, III, P. J. 188.
- DUBREUIL, avocat, II, *Ind. Bib.*
- DUCANGE, I, 45.
- DU CERCEAU, architecte du roi, I, 104.
- DUCÈNE (docteur J.), II, *Ind. Bib.*
- DUCESNE, I, 20, 27, 71.
- DUCOURNEAU, IV, 223.
- DUDRAC (Jean), seigneur de Claye, II, 150.
- DUFOUR (G.), avocat au conseil d'État et à la Cour de cassation, II, *Ind. Bib.*
- DUFÉNOY, I, P. J. 96. — II, *Ind. Bib.*
- DUGIEN, ancien préfet du département des Basses-Alpes, II, *Ind. Bib.*
- DUHALLE, II, 45, 24, 24.
- DU HANTZE, III, 232.
- DUHAMEL, de l'Académie des sciences, I, 126. — II, 41.
- DU HAMEL (comte Louis), II, *Ind. Bib.*
- DULAURE, I, 4, 6, 49, 54, 67, 89, 90, 94, 100, 121, 125, 131, 170, 217, 218, 221. P. J. 97.
- DOLÉAU, II, *Ind. Bib.*
- DUMAS (J.). II, *Ind. Bib.*
- DUMON, ministre des travaux publics, III, P. J. 194.
- DUMONT (Aristide), ingénieur des ponts et chaussées, II, *Ind. Bib.*
- DUMONT, ingénieur des ponts et chaussées, IV, 115.
- DUMOULIN, II, 70, 184.
- DUMOUSTIER (M.-A.), chef de division au ministère de l'agriculture, du commerce, et des travaux publics, II, *Ind. Bib.*
- DUPARC, II, 178.
- DUPÉRIER (Antonio), IV, 27.
- DUPERRON (cardinal), archevêque de Sens, II, 123.
- DUPIN, avocat, II, *Ind. Bib.*
- DUPIN, IV, 223.
- DU PLESSIS (dom Toussaint), I, 7, 14.
- DUPONCEAU, ingénieur des ponts et chaussées, II, *Ind. Bib.* — IV, 6.
- DUPONT, archevêque d'Avignon, IV, 147.
- DUPRÉ-DE-SAINT-AUBERT, inter-dant de Bordeaux, IV, 228.

- DUPRÉ, II, 213. — III, 14, 36, 38, 53, 56, 62, 80, 89, 93, 96 *P. J.* 155, 187, 192.
- UPUIT, inspecteur général des ponts et chaussées, II, *Ind. Bib.* — III, 13, 71, 128. — IV, 6. *P. J.* 281.
- DURAND (E.), II, *Ind. Bib.*
- DURAND (J.-J.-C.), ancien maire de Saint-Gilles, II, *Ind. Bib.*
- DURIVAL, V, 14, 51, 53, 56, 58, 60, 62, 64, 67, 70.
- DURY, architecte du roi, I, *P. J.* 30.
- DUSEVEL, V, 167.
- DUTENS, inspecteur divisionnaire des ponts et chaussées, II, *Ind. Bib.*
- DUVAL (Eug.), conducteur des ponts et chaussées, II, *Ind. Bib.*

E

- EGAULT, ingénieur des ponts et chaussées, I, 77, 78, 85, 91, 130, 131, 133, 140, 143, 150, 160, 175, 192, 193, 195, 198, 199, 201, 217. *P. J.* 65, 86, 88, 89, 90. — II, *Ind. Bib.*
- EGIDIUS, évêque de Reims, II, 192.
- EGINHARD, I, 9. — II, 5. — V, 5.
- EMERY, ingénieur des ponts et chaussées, I, 132.
- ÉNÉ, évêque de Paris, I, *P. J.* 25.
- ERARD, ingénieur du roi, I, *P. J.* 104.
- ESCALOPIER (V), intendant de Champagne II, 34.
- ESTIENNE (Charles), II, 50, 218. — III, 202, 216, 228. — IV, 79. — V, 191.
- ESTISSAC (duc d'), III, 76. *P. J.* 186.
- ESTOLE (Pierre de l'), I, 66, 70, 71, 73, 104, 114, 237. — II, 219. — IV, 210.
- ETIENNE, ingénieur civil, II, *Ind. Bib.*
- EUPHRONE, évêque de Tours, II, 131.
- EYTELWEIN, II, *Ind. Bib.*

F

- FABRE, inspecteur général des ponts et chaussées, ancien ingénieur hydraulique de Provence, ingénieur en chef des ponts et chaussées du département du Var, III, 231. — IV, 58.
- FABRE (V.), II, *Ind. Bib.*
- FARGÈS-MÉRICOURT, V, 43.
- FARGIER (J.-A.), II, *Ind. Bib.*
- FARIN, II, 70, 71, 75, 78, 79, 80, 84, 85.
- FAULCONNIER, V, 147.
- FAYET (Pierre), II, 218.
- FÉLIBIEN, I, 4, 10, 21, 28, 1, 35, 37, 39, 40, 41, 43, 45, 52, 55, 56, 57, 1, 79, 81, 90, 99, 101, 102, 109, 113, 121, 130, 162,

237. P. J. 1, 2, 3, 4, 5, 6, 7, 8, 9, 10, 11, 12, 13, 14, 15, 16, 17, 18, 19, 20, 21, 22, 23, 24, 26, 27, 29, 30, 41, 32, 33, 34, 35, 36, 37, 39, 40, 45, 46, 49, 50, 51, 53, 54, 55, 99, 103.
- FERÉ (Octave), II, *Ind. Bib.* — III, 145, 160. — IV, 163.
- FEULLADE (duc de la), III, 7, 8.
- FICHOT (Charles), II, 58.
- FILLIAS de FONTBOUILLANT, II, *Ind. Bib.*
- FLAUGERGUES, IV, 59.
- FLAVACOURT (Guillaume de), archevêque de Rouen, II, 71.
- FLEURIGON, II, *Ind. Bib.*
- FLEURY (général), IV, 184.
- FLEURY (cardinal de), IV, P. J. 225.
- FLOQUET, ingénieur, II, *Ind. Bib.*
- FLOQUET, II, 68.
- FOIX (Louis de), V, 211.
- FONSCOLOMBE (de), II, *Ind. Bib.*
- FONTANIEU (de), intendant du Dauphiné, IV, 43.
- FONTENA (l'abbé de), II, *Ind. Bib.*
- FONTENAY-MAREUIL, IV, 18.
- FORCE (de la), ingénieur de Champagne, II, 34.
- FOREST, IV, 6.
- FOREST (A.), avocat, ancien sous-préfet, II, *Ind. Bib.*
- FOREST (Michel), IV, 73.
- FORT, inspecteur des ponts et chaussées de la généralité de Grenoble, IV, P. J. 224.
- FORTIA D'URBAN (marquis de), III, P. J. 215.
- FORTUNAT, II, 191.
- FOUCAULT (de), II, 27.
- FOUCAULT, intendant de la justice de la généralité de Montauban, IV, P. J. 269.
- FOUILLÉ, II, *Ind. Bib.*
- FOULLON DE DOUÉ, intendant de Moulins, III, P. J. 181.
- FOULON, contrôleur général, II, P. J. 108.
- FOULQUES-RÉCHIN, II, 197.
- FOUQUE, IV, 106.
- FOURCROY (de) directeur du corps royal du génie, IV, P. J. 234.
- FOURNET, correspondant de l'Institut, II, *Ind. Bib.*
- FOURNETRON, I, P. J. 96. — II, *Ind. Bib.*
- FOURNIER (Édonard), I, 102, 103, 137. — II, 257. P. J. 147.
- FOURNIER, II, *Ind. Bib.*
- FRANCHINES (de), intendant général des fontaines de France, I, P. J. 30, 31.
- FRANÇOIS I^{er}, I, 38, 93, 94. P. J. 42, 43, 116. — II, 17, 18, 58, 78, 151. — IV, P. J. 269. — V, 175, 192.
- FRANÇOIS DE NEUFCHATEAU, I, P. J. 72.
- FRANCON-CHASSENET, IV, 57.
- FRÉDÉGAIRE, III, 190.
- FRÉGIER, I, 240.
- FRÉVILLE (Ernest de), II, 94. *Ind. Bib.*
- FRIÈSE, V, 17.
- FRISI (F.), I, 155. — II, *Ind. Bib.*
- FROGARD, II, 5.
- FROGER (Charles), secrétaire de la chambre du roi, I, 93.
- FUIX, ingénieur en chef des ponts et chaussées, V, 157, 169.
- FUSTER, II, 6, 76, 151, 154, 266. *Ind. Bib.* — III, 186. — V, 5, 134.
- FYOT (l'abbé), IV, 24.

G

- GABRIEL, architecte, I, 117. — III, 14.
- GAGUIN (Robert), I, 56, 67.
- GALLOT, ingénieur du roi, à Orléans, III, 53.
- GAMON-MONVAL, II, *Ind. Bib.* — IV, P. J. 234.
- GADES (J.-J.), pasteur à Nîmes, II, *Ind. Bib.*
- GARNIER, avocat aux conseils du roi et à la Cour de cassation, II, *Ind. Bib.*
- GARNIER (Joseph), archiviste de la mairie de Dijon, II, *Ind. Bib.* — IV, 24.
- GASPARIN (de), II, *Ind. Bib.*
- GAUCHER (Simon), I, 62, 63.
- GAULLE (J. de) I, 4, 64.
- GAULTIER (Hubert), maître des œuvres de charpenterie de la ville de Paris, I, P. J. 6.
- GAUTHET, inspecteur général des ponts et chaussées, I, 117. — II, *Ind. Bib.* — IV, 106.
- GAUTIER, inspecteur général des ponts et chaussées, II, *Ind. Bib.*
- GÉMARLING, II, 194.
- GENEVÈVE (sainte), I, 9, 10, 11, 17, 18, 26, 40, 89. P. J. 38. — II, 90.
- GENIETS, ingénieur en chef des ponts et chaussées, II, *Ind. Bib.*
- GENNETÉ, II, *Ind. Bib.*
- GEOFFROY-MARTEL (comte d'Anjou), II, 197.
- GÉRARD (Ch.), V, 8, 13.
- GÉRAUD, I, 37, 235.
- GÈVRES (marquis de), P. J. 45, 46.
- GILLES (Nicole), I, 237.
- GILLET, II, 221, 223, 253, 265. — III, 6, 9, 27, 65.
- GIMET, II, *Ind. Bib.*
- GINDEUIL, curé de la Chapelle-sur-Loire, II, *Ind. Bib.*
- GIACONDO dit JOCONDE, I, 57.
- GIRARD, de l'Académie des sciences, I, 8, 11, 87, 90, 138, 150, 175. P. J. 96.
- GIRARD D'Auvergne, II, 8.
- GIRARD DE FRACHET, II, 8.
- GIRARD, ingénieur en chef des ponts et chaussées, II, *Ind. Bib.*
- GIRARD DE CAUDEMBERG, ingénieur des ponts et chaussées, II, *Ind. Bib.* — IV, 246.
- GIRAULT DE SAINT-FARGEAU, IV, 57.
- GOBELINS (Étienne et Henri), teinturiers, P. J. 104.
- GODARD-FAULTRIER, II, 210.
- GODEFROY, échevin de Paris, I, 96.
- GODEFROY (Léon), III, 4.
- GODEMARD, IV, P. J. 218.
- GOLDMEYER, V, 8, 17, 20, 42.
- GOLLUT (Louis), IV, 4, 11.
- GOMBOST, I, 76. P. J. 37.
- GONDY (cardinal de), P. J. 23.
- GONTRAN, II, 117, 189.
- GONZALVE DE VILLEMOTTE, II, *Ind. Bib.*
- GOSSELIN, ingénieur en chef des ponts et chaussées, V, 153.
- GOUBE, V, 171.
- GOULART (Simon), II, 227. — V, 42.
- GOULET, architecte, I, 217, 222.

- GOUMBERT, inspecteur général des ponts et
 chaussées de la Flandre wallonne, V,
 P. J. 309.
- GOURGUES (de), intendant de Montauban, IV,
 236.
- GOULIER (Ch), architecte, II, *Ind. Bib.*
- GOURY (ainé), ingénieur en chef des ponts et
 chaussées, II, 202, 209, 215, 222, *Ind.*
Bib. — III, 6, 12, 15, 17, 52, 67, P. J.
 186, 187.
- GOUSSIER, II, *Ind. Bib.*
- GRAFFENAUER, V, 76, 87.
- GRANDIÈRE (de la), III, 5.
- GRANDIER (l'abbé), II, *Ind. Bib.* — V, 9.
- GRANDMAISON (Charles de), ancien élève de
 l'École des Chartes, archiviste d'Indre-
 et-Loire, II, *Ind. Bib.* — III, 43, 55,
 132.
- GRANDVAUX (L.), II, *Ind. Bib.*
- GRANGE (Jean de la), I, 107.
- GRANGEZ, II, 141. — III, P. J. 185. — IV
 123, P. J. 284.
- GRAS (Scipion), ingénieur en chef des mines,
 II, *Ind. Bib.* — III, 193. — IV, 149,
 199.
- GRÉGOIRE DE TOURS, I, 5, 7. — II, 4, 117,
 149, 188, 190, 194, 192, 193. — III, 186,
 190.
- GRELIER, II, *Ind. Bib.*
- GREPPO (H.), II, *Ind. Bib.*
- GRÉTRY (de), II, *Ind. Bib.*
- GRIGNON, II, *Ind. Bib.*
- GRAVE (l'abbé de la), I, 127, 139.
- GROSLEY, II, 13, 14, 17, 19, 35, 42, 43,
 44, 45.
- GRUTER, IV, 19.
- GUÉNÉGAUD (Duplessis de), secrétaire d'État,
 I, P. J. 44-
- GUÉRARD, secrétaire de la société d'agri-
 culture de Lunéville, V, 49.
- GUÉRIN (J.), IV, 82, 85.
- GUERRE, II, *Ind. Bib.* — IV, 92.
- GUESLE (Jean de la), procureur général, I,
 104. P. J. 48.
- GUETTARD, III, P. J. 213. — IV, P. J.
 229.
- GUEULLETTE (Simon-Thomas), conseiller et
 substitut du procureur du roi au Châtelet,
 I, 124.
- GUIGNARD, III, P. J. 183.
- GUILLARD, II, *Ind. Bib.* — IV, 88.
- GUINODE (Raymond), IV, 217, 257.
- GUILLAUME, évêque de Paris, I, 235.
- GUILLAUME, inspecteur général de la naviga-
 tion du département de la Seine, I, 155. —
 II, P. J. 114.
- GUILLAUME LE BRETON, I, 16, 20, 21. —
 II, 72, 174, 205.
- GUILLAUME DE NANGIS, I, 13, 16, 27, 29,
 30, 32, 33. — II, 8. — V, 131.
- GUILLAUME DE NOGENT, II, 45.
- GUILLAUME DE POITIERS, gouverneur de Pa-
 ris, I, 57.
- GUILLAUME DE PUYLAURENS, III, 197.
- GUILLAUMIN, député au Corps Législatif, III,
 P. J. 210.
- GULLIMAN, V, 10.
- GUIZOT (collection), I, 6, 11, 12, 13, 14, 15
 16, 20, 21, 27, 30, 32, 33, 34. — II, 117,
 149, 159, 200. — III, 204, 205. — V, 5,
 131, 145.
- GUY-PATIN, I, 80, 81, 241. — II, 80.
- GUY-COQUILLE, II, 245.

H

- HABICOT (Nicolas), chirurgien, I, 71.
- HALLÉ, I, P. J. 70. — II, *Ind. Bib.*
- HALPHEN, I, P. J. 96.
- HANDIO (H.), V, 49.
- HARDY (Philippe), ingénieur, directeur des travaux de Toulouse, IV, P. J. 275, 278.
- HARLAY (de), premier président, I, 106.
- HATON (Claude), II, 21, 23, 103, 105, 107, 218. — III, 219.
- HAUDRICOURT, procureur syndic de la communauté d'Annale, V, 170.
- HAUSSMANN (baron), préfet de la Seine, II, *Ind. Bib.*
- HAUTEFORT (marquis d'), III, P. J. 160.
- HÉBERT, abbé de Sainte-Genève, I, 23.
- HEDDE (Ph.), II, *Ind. Bib.*
- HEINHOLD, II, *Ind. Bib.*
- HEITZ, V, 46, 53, 76.
- HELL, V, 71, 72, 73.
- HENRI, abbé de Saint-Denis, I, 16.
- HENRI II, I, 94, 96. P. J. 30, 227. — V, 14.
- HENRI III, I, 69, 103, 104, 109, 237. P. J. 48. — II, 125, 227. — III, 229.
- HENRI IV, I, 98, 99, 102, 104, 105, 106, 114. P. J. 35, 50, 58. — II, 221, 225, 227. P. J. 144, 145. — IV, P. J. 283. — V, 192.
- HENRI I^{er}, comte de Champagne, II, 35.
- HENRI I^{er}, duc de Normandie, roi d'Angleterre, II, 71.
- HENRI II, comte d'Anjou, roi d'Angleterre, II, 205, 206.
- HENRY (D.-M.-J.), V, 219, 221.
- HENRY (J.-F.), V, 150.
- HÉRISSANT, IV, 60.
- HÉRICART DE THURY, ingénieur en chef des mines, II, *Ind. Bib.*
- HERNANDES-HÉREDIA (comte), III, 198.
- HÉRON (d'), II, *Ind. Bib.*
- HERRENSCHNEIDER, V, 90, 95.
- HERTZOG, V, 18.
- HIRET, II, 214, 221.
- HISTORIENS DE FRANCE (Collection des), II, 5, 8, 9, 119, 159, 189, 190, 191, 192, 194. — III, 186, 188, 190. — IV, 205. — V, 4, 6, 7, 151, 152.
- HOSPITAL (maréchal de l'), gouverneur de Paris, I, P. J. 37.
- HOVERLANT, V, 145, 146, 148. P. J. 316.
- HUET, V, 175.
- HUGUENIN, V, 15, 19, 20, 22, 23, 25, 27, 28, 29, 30, 31, 32, 33, 34, 35, 41.
- HUGUES DE FLEURY, II, 199.
- HUN (L.), conservateur des forêts, II, *Ind. Bib.*
- HUNAUT DE LA PELTRIE, II, *Ind. Bib.*
- HUZARD, membre du bureau consultatif d'agriculture, I, P. J. 72.

I

IGNACE (le père), V, 164. P. J. 306.
 INCHEADE, évêque de Paris, I, 9, 11.
 INNOCENT VI (le pape), III, 198.

IRENICUS, V, 7.
 ISAMBERT, I, P. J. 67.

J

JACOB (bibliophile), I, 236. — II, 161, 163, 165, 170.
 JACQUES-DES-BAINS, ingénieur géographe du roi, IV, 13.
 JACQUES DE TOURAINE, I, 48.
 JACQUIN, ingénieur des ponts et chaussées, V, 298.
 JAILLOT, I, 7, 31, 55, 61, 62, 63, 71, 76, 87, 90, 95, 96, 99, 111, 102, 104, 105, 106, 108, 111, 112, 113, 115, 117, 121, 127, 128, 130, 146, 147, 162, 163, 167, 190. P. J. 3, 25, 45.
 JAUBERT DE PASSA, II, *Ind. Bib.*
 JAUBERT (comte), II, *Ind. Bib.*
 JARRY, III, 31.
 JAYR, préfet du département du Rhône, IV, 95. P. J. 242.
 JEAN, abbé de Sainte-Geneviève, I, 18.
 JEAN II, I, 39. P. J. 30.
 JEAN DE BRY, préfet du département du Doubs, IV, 85.
 JEAN DE LA CHAPELLE, I, 42.
 JEAN DE TROYES, II, 16, 150.
 JEAN DE SAINT-VICTOR, II, 9.

JEAN DE VIENNE, évêque de Paris, I, 47.
 JEANNE DE FRANCE, II, 212.
 JOLIVET fils, sous-ingénieur des ponts et chaussées de la province de Bourgogne, II, *Ind. Bib.*
 JOLLOIS, ingénieur des ponts et chaussées, II, *Ind. Bib.*
 JOMARON, subdélégué de l'intendant de Grenoble, IV, 47, 49. P. J. 224, 225.
 JORDAN (Balthasar), V, 233, 236.
 JOUBERT, II, *Ind. Bib.*
 JOURNAL d'un bourgeois de Paris, I, 46, 52, 53.
 JOUVIN, I, 76.
 JOUYNE (Z.), ancien avoué, membre de la société d'agriculture des Basses-Alpes, II, *Ind. Bib.* — IV, 6.
 JUGE (F. Pierre le), I, 9, 10, 17, 21, 23, 24, 31, 40, 66.
 JULIEN (l'empereur), I, 4, 34.
 JUNOT (G.), ingénieur à Mulhouse, V, 116.
 JUVENAL DES URSINS, I, 42, 43. — II, 9, 10, 11, 160. — III, 202.

K

- KAUFFMANN, II, *Ind. Bib.* — IV, 96. P. J. 247.
- KERMAINGANT, inspecteur général des ponts et chaussées, IV, 129.
- KIRCHER (le père), IV. P. J. 259.
- KLEINLAWEL, V, 20, 21, 23, 24, 41, 42, 43, 44, 46.
- KLEITZ, ingénieur en chef des ponts et chaussées, III, 204. — IV, 27, 69, 75, 80, 85, 86, 87, 88, 92, 117, 120, 123, 127, 147, 135, 137, 181. P. J. 238, 251, 257, 238. — V, *Not. Rect.*
- KOENIGSROVEN, V, 16, 17, 43.
- KOLB, ingénieur en chef des ponts et chaussées, V, P. J. 318 319.

L

- LABAT, I, 145.
- LA BOULINIÈRE, secrétaire général de la préfecture des Hautes-Pyrénées, V, 210.
- LABRUNE, curé de Monbran, IV, 213, 216, 223, 228, 234.
- LACHICHE, II, *Ind. Bib.*
- LACORDAIRE, directeur des Gobelins, I, P. J. 104.
- LADÈVÈZE (de), II, *Ind. Bib.*
- LADOUCKETTE (de), II, *Ind. Bib.* — IV, 131, 134. P. J. 239, 240.
- LA FAILLE, IV, 209, 210.
- LA FEUILLADE (de), ingénieur du roi, IV, 214.
- LAFONT-DU-CUJULA, secrétaire général de la préfecture de Lot-et-Garonne, IV, 240.
- LAGALISSERIE (de), ingénieur en chef des ponts et chaussées, I, 230, 231, 232.
- LAGUILLE (le père), V, 10.
- LAMITEAU, ingénieur des ponts et chaussées, II, *Ind. Bib.*
- LAINÉ, III, *Ind. Bib.*
- LALANDE (de), de l'Académie des sciences, I, 78, P. J. 92. — II, *Ind. Bib.*
- LAMANDÉ, inspecteur général des ponts et chaussées, II, *Ind. Bib.* — III, 66.
- LAMARLE, ingénieur des ponts et chaussées, II, *Ind. Bib.* — V, P. J. 307.
- LAMARLIÈRE (E. de), IV, 96.
- LAMARQUE, II, *Ind. Bib.* — IV, 260.
- LAMARTINE (A. de), IV, 104.
- LAMBERT, contrôleur général, III, P. J. 181.
- LAMBERT (de Bélan), I, 77, 78, 156, 192, 195, 196, 200, 202, 203, 207. P. J. 104. — II, *Ind. Bib.*

- LAMBEVILLE (Ch. de), I, P. J. 104. — II, *Ind. Bib.*
- LAMBOT-MIRAVAL, membre de la société impériale zoologique d'acclimatation, II, *Ind. Bib.* — IV, 6.
- LAMOIGNON (collection), I, 137. P. J. 61, 62, 63, 67.
- LANGE (A.-F.), II, 86, 89, 93. *Ind. Bib.*
- LAPÉROUSE, II, 25.
- LAPLACE, de l'Académie des sciences, I, 169.
- LAPLAGNE, ministre des finances, III, P. J. 194.
- LA RETNIE (de), lieutenant général de police, I, P. J. 41, 59.
- LARIVIÈRE, ingénieur des ponts et chaussées, V, 138.
- LAROQUE, ingénieur des ponts et chaussées, IV, 244. P. J. 281.
- LAUGIER (l'abbé), IV, 57.
- LAUNOY (Jean de), I, 7.
- LAUZÈRE (de la), III, 190.
- LAVAL, ingénieur des ponts et chaussées, II, *Ind. Bib.* — III, 490. — IV, 55, 107, 110, 133. P. J. 252, 254.
- LAVOISIER, de l'Académie des sciences, I, 169.
- LAZARE (Félix et Louis), I, 95, 96, 217, 219, 220, 224, 232. P. J. 42, 44, 45, 47, 79, 91, 97.
- LE BLANC, II, 118.
- LEBEUF (l'abbé), I, 24, 28, 61, 97. — II, 118, 119, 120, 124. *Ind. Bib.*
- LE BONNETIER (le père), V, 51.
- LE BRUN (Pierre-Hanneton), ingénieur, directeur des travaux publics de Toulouse, IV, P. J. 270.
- LE CAMUS, chef de la division des ponts et chaussées au ministère de l'intérieur, III, 72.
- LE CARPENTIER, V, 146.
- LECLERC-DU-BRILLET, I, 121, 164. — II, P. J. 112. — III, 16.
- LECREUX, inspecteur général des ponts et chaussées, I, 123, 143, 155. — II, *Ind. Bib.* — III, 10, 17, 30, 31, 39, 41, 42, 52, 56, 53. P. J. 184. — IV, P. J. 234. — V, 64.
- LE DUC, II, *Ind. Bib.*
- LEFRANC, intendant des turcies et levées, III, P. J. 157.
- LEFRANÇAIS, garde du génie militaire, à Lyon, IV, 94. P. J. 238.
- LEGRAND (le père), II, 26.
- LEGOUZ DE GERLAND, IV, 24.
- LEGROM, ingénieur des ponts et chaussées, V, 72.
- LE JOINDBRE, ingénieur en chef des ponts et chaussées, V, 63, 68, 70, 95, 97. P. J. 298.
- LE LABOUREUR, I, 40.
- LELONG (le père), I, 74, 105, 238. P. J. 44. — IV, 59, 216.
- LEMAIRE, I, 57, 97, 104, 109, 114, 126. P. J. 45.
- LE MAIRE, II, 209, 215, 216, 219, 221, 226, 256, 257.
- LEMAIRE, archiviste du département de Seine-et-Marne, II, 28, 48, 58.
- LEMAIRE (Guillaume), évêque d'Angers, II, 209.
- LE MAISTRE (Pierre), maître des œuvres de Paris, I, P. J. 50.
- LE MASSON, ingénieur en chef des ponts et chaussées, V, 63, 68, 70, 95, 97.
- LE MERCIER, ingénieur et architecte du roi, I, P. J. 50, 31.
- LEMETTERE, ingénieur en chef des ponts et chaussées, III, 90. P. J. 187.
- LENAIN, intendant du Languedoc, IV, P. J. 270.
- LENOIR (Albert), architecte, I, 37.
- LÉOCADE (sainte), II, 165.
- LÉOPOLD, duc de Lorraine, V, 49.

170 RECHERCHES ET DOCUMENTS SUR LES INONDATIONS.

- LEPAGE (Henri), archiviste du département de la Meurthe, V, 13, 31, 39, 48, 48, 49, 57, 58, 64, 81, 100, 135.
- LE PASQUIER (Auguste), II, *Ind. Bib.*
- LE PELETIER (Claude), prévôt des marchands de Paris, I, 102.
- LE PELETIER, intendant de la généralité de Soissons, II, 169. P. J. 134, 135.
- LE PELLETIER DE LA HOUSSAYE, contrôleur général, III, P. J. 157.
- LEPÈRE, II, 119.
- LE PETIT (Cl.), I, P. J. 44.
- LÉPINOZ (de), II, 177, 179, 180.
- LEREBOURS, II, *Ind. Bib.*
- LEREMBOURG, II, *Ind. Bib.*
- LEROUX, II, 163, 168, 172.
- LEROUX DE LINCY, I, 56.
- LESBROS, colonel du génie, II, *Ind. Bib.*
- LESCALOPIER, intendant de la généralité de Tours, III, P. J. 168.
- LESDIGUIÈRES (duc de), gouverneur du Dauphiné, IV, 14, 28, 76.
- LESUR (annuaire de), I, 212.
- LIBLIN (J.), V, 8, 13.
- LIMAY (de), ingénieur des ponts et chaussées, III, 44, 93. P. J. 188.
- LINTLAER, I, P. J. 58.
- LOMBARDINI, II, *Ind. Bib.*
- LOMET, ingénieur en chef du Dauphiné, IV, P. J. 233.
- LORET, I, 81. — II, 26, 79.
- LORIN DE CHAFFIN, III, 92, 158.
- LORTET (docteur), II, *Ind. Bib.* — IV, 140, 143.
- LOTHAIRE, I, 12. — II, 195.
- LOTTIN, II, 209, 210, 212, 216, 218, 219, 221, 225. — III, 78.
- LOUANDRE, V, 164.
- LOUIS-LE-DERONNAIRE, I, 9. — II, 13, 195, 196.
- LOUIS-LE-GROS, I, 25.
- LOUIS VII, I, 45.
- LOUIS VIII, II, 72.
- LOUIS (saint), I, 21, 23, 86. — II, 119, 120, 160, 209.
- LOUIS X, II, 14.
- LOUIS XI, I, 235. — II, 38, 211. P. J. 140, 141, 144. — III, 40, 208, 210. P. J. 215. — V, 229.
- LOUIS XII, I, 57, 60, 235. — II, 212. — III, 212.
- LOUIS XIII, I, 79, 98, 104, 106, 108, 112, 113, 167, 240. P. J. 55, 45, 52, 54. — II, 253. — V, 144, 229.
- LOUIS XIV, I, 84, 98, 102, 117, 136, 147, 161, 218. P. J. 26, 47, 59. — II, 80, 180. P. J. 116, 119, 148. — V, 4, 144.
- LOUIS XV, I, 161, 166, 169, 218. — II, 141, 153. — IV, P. J. 231.
- LOUIS XVI, I, 157, 161, 218. P. J. 69, 80, 82, 108. — III, 67.
- LOUIS XVIII, IV, 88. — V, 87.
- LOUIS-PHILIPPE 1^{er}, I, 223.
- LOUP (saint), II, 19.
- LOUVET, II, 216, 217, 218, 222, 223, 225, 226, 228, 251, 254.
- LOUVET, député au Corps Législatif, III, P. J. 205, 210.
- LOUVIN DE ROCHEFORT, trésorier de France, II, 28.
- LOYSEL, V, 131.
- LUBIN (saint), I, 7.
- LUCÉ (de), intendant du Hainaut, V, P. J. 304.
- LUITFRAND, V, 10.
- LUYNES (cardinal de), archevêque de Sens, II, 115. P. J. 122.
- LUYSANDRE (Jean de), II, 180. *Ind. Bib.*

M

- MARILLON, I, 8.
- MAGEN (Adolphe), IV, 313.
- MACHAULT (de), contrôleur général, IV, P. J. 271, 272.
- MAGNANVILLE (de), intendant de Tours, III, 33, 65. P. J. 162.
- MAILLE, II, *Ind. Bib.*
- MAILLEBLAU, ingénieur en chef des ponts et chaussées, IV, 250.
- MAILLEBOIS (marquis de), IV, 43.
- MAITROT DE VARENNE (F.), ingénieur en chef des ponts et chaussées, II, *Ind. Bib.* — IV, 244, 260. P. J. 281, 283, 285.
- MALINGRE, I, 94, 97, 112, 235, 236, 237, 238, 240. P. J. 29, 104.
- MALINGRE (Anthoine), échevin de Paris, I, P. J. 6.
- MALVIN DE MONTAZET, archevêque de Lyon, IV, 67.
- MAME (Ernest), maire de Tours, II, *Ind. Bib.* — III, 161, 164, 165.
- MANDELLOT (de), gouverneur de Lyon, III, 223, 225, 228. P. J. 216.
- MANSARD, architecte, I, 117.
- MANSUT, V, 51.
- MARÇAY (de), gouverneur de Gien, I, P. J. 30.
- MARCEL (Claude), surintendant des finances, I, 104. P. J. 48.
- MARCEL (Étienne), prévôt des marchands de Paris, I, P. J. 39.
- MARCELLIN (l'abbé), IV, 204, 210, 212.
- MARCELLUS (comte de), IV, P. J. 274.
- MARCHANT (Charles), capitaine des arquebussiers et archers de Paris, I, 113, 114. P. J. 22, 25.
- MARCHEGAY, II, 198.
- MARCHEGAY, ingénieur en chef des ponts et chaussées, IV, 189. P. J. 264.
- MARCIEU (de), gouverneur de Grenoble, IV, 49.
- MARCILLAC (de), procureur général du roi, I, 63.
- MARCORELLE, de l'Académie des sciences et belles lettres de Toulouse, II, *Ind. Bib.* — V, 219.
- MARDIGNY (de), ingénieur en chef des ponts et chaussées, III, 213. — IV, 16, 18, 30, 69, 76, 78, 79, 89, 91, 115, 127, 143, 144, 192. P. J. 237, 257. — V, 142. P. J. 301, 303.
- MARGUERITE (la reine), I, 101. — V, 134 211.
- MARGUERITE D'ANJOU, II, 209.
- MARIE (Christophe), I, 107, 108, 109.
- MARIE (de), ingénieur des turcies et levées, III, 44, 63. P. J. 176.
- MARIE DE MÉDICIS, I, 81.
- MARIUS (Caius), IV, P. J. 236.
- MARIVETZ (de), II, *Ind. Bib.*
- MARLE (de), prévôt des marchands de Paris, I, 96.
- MARMILLOD, ingénieur en chef du Dauphiné, IV, 77. P. J. 233.
- MARSAY (de), I, 92, 111.

- MARTEL (de Montauban), avocat au Parlement, IV, P. J. 269.
- MARTIGUES (le père Thomas de) capucin, II, *Ind. Bib.* — IV, 59.
- MARTIN (saint), II, 188.
- MARTIN (Henri), II, 161, 163, 165, 170.
- MARX, ingénieur en chef des ponts et chaussées, V, 208, 211, 214.
- MASSILIAN (l'abbé de), IV, 25.
- MASSOL, IV, 212, 220, 244.
- MASSON (Papire), I, 72, 113. — II, *Ind. Bib.* — IV, 79.
- MATHIEU, V, 51.
- MATHIEU, ingénieur du roi, III, P. J. 153, 157.
- MATHILDE (la reine), II, 71.
- MATTHIEU PARIS, I, 16.
- MATTHIEU, II, *Ind. Bib.*
- MAUREL, II, *Ind. Bib.*
- MAURY (Alfred) de l'Académie des inscriptions, I, 5.
- MAYNON D'INVAU, contrôleur général, IV, P. J. 273.
- MÉLIAND, commissaire départi dans la généralité de Lyon, III, P. J. 155.
- MÉNAGE, II, 194, 195, 196, 205.
- MENCHE DE LOISNE, ingénieur des ponts et chaussées, V, P. J. 319.
- MENTOUS (de), préfet du département de la Gironde, IV, 203.
- MERLEIN, V, 12, 24, 34, 35, 49, 51, 56.
- MERMET, III, 216, 229, 232.
- MESSAGER, I, 108.
- MEUNIER, inspecteur des ponts et chaussées, V, 197.
- MEYNAUD, ingénieur des ponts et chaussées, IV, P. J. 244.
- MÉZERAU, III, 191, 221. — IV, 12.
- MICHAËL, inspecteur général des ponts et chaussées, I, 231, 232.
- MICHAUD (collection), I, 44, 46, 47, 68, 69, 72, 73, 104, 108, 114, 237. — II, 150, 161, 219, 225, 228, 264, 265. — III, 202. — IV, 18, 134, 154. — V, 230.
- MICHELIN, II, 55, 58, 113, 114, 150, 151.
- MICHOUDIER (de la), intendant d'Anvergne, III, 32.
- MIES, V, 24, 34, 50, 51, 71.
- MILLE, ingénieur en chef des ponts et chaussées, III, 180.
- MILLET DE MURBAU, député du Var, II, *Ind. Bib.*
- MILLIÈRE (de la), intendant des ponts et chaussées, II, 143. P. J. 172, 173, 176. — III, 23, 49, 51, 61. P. J. 129, 132.
- MINARD (Ch.-J.), inspecteur général des ponts et chaussées, II, *Ind. Bib.*
- MIROMÉNIL (de), intendant de Tours, III, 108.
- MIRON, prévôt des marchands de Paris, I, P. J. 52.
- MOITREY, ingénieur géographe du roi, II, *Ind. Bib.*
- MOLÉ (comte), ministre de l'intérieur, directeur des ponts et chaussées, I, 192.
- MOLL, professeur d'agriculture au Conservatoire, II, *Ind. Bib.*
- MONDÉTOUR (Pierre de), II, *Ind. Bib.*
- MONDOT DE LAGORCE, ingénieur en chef des ponts et chaussées, IV, 96. P. J. 243, 244, 245.
- MONESTIER-SAVIGNAT, ingénieur des ponts et chaussées, II, *Ind. Bib.* — III, 66, 96. P. J. 187.
- MONIER DE LA SIXERANNE, député de la Drôme, II, *Ind. Bib.*
- MONNIER, II, *Ind. Bib.*
- MONNET, ingénieur en chef des ponts et chaussées, V, 212.
- MONSTRELET (Enguerrand de), I, 42.
- MONTBARREY (prince de), IV, P. J. 234.
- MONTFALCON, IV, 9, 12, 15, 34, 38, 96, 148.

- MONTFORT (Simon de), IV, 205.
- MONTOLON (de), surintendant de la justice de la police de Lyon, IV, P. J. 218.
- MONTLUSANT, ingénieur des ponts et chaussées, II, *Ind. Bib.* — IV, P. J. 241.
- MONTPENSIER (mademoiselle de), II, 265.
- MONTROCHER (de), ingénieur des ponts et chaussées, III, 44, 63. P. J. 176.
- MONTROND (E. de), ingénieur des ponts et chaussées, II, *Ind. Bib.* — IV, 6, 199.
- MONTVILLE (de), II, *Ind. Bib.*
- MOREAU (Joseph), ingénieur agronome belge, II, *Ind. Bib.*
- MOREAU DE BEAUMONT, contrôleur général, IV, P. J. 233.
- MORENAS, historiographe de la ville d'Avignon, IV, 87.
- MORET, II, *Ind. Bib.*
- MORICE (dom), II, 252.
- MORIN (dom), II, 86, 121, 122, 141, 142.
- MORISOT, chef de bureau à la préfecture des Basses-Alpes, II, *Ind. Bib.*
- MORLENT, V, 171.
- MOSCA, inspecteur général des ponts et chaussées du royaume de Piémont, ancien élève de l'École polytechnique, II, *Ind. Bib.*
- MOSSE, ingénieur en chef des ponts et chaussées, II, 228. — III, 65.
- MOUTIER (Bené), maître des ponts de Paris, I, P. J. 80.
- MOUSTIER (de), II, *Ind. Bib.*
- MOISSY (Guillaume de), II, 45.
- MULDRAC, II, 149.
- MUNCKE, V, 90.
- MUNIER, inspecteur des ponts et chaussées, V, 197.
- MUNSTER, IV, 24.
- MUNSTER (H.), V, 49.
- N
- NADAULT DE BUFFON, ingénieur en chef des ponts et chaussées, professeur à l'École des ponts et chaussées, II, *Ind. Bib.*
- NAPOLÉON I^{er}, I, 162, 165, 218, 219, 220, 222. — III, 88. — IV, P. J. 239. — V, 4, 53.
- NAPOLÉON, III, I, 223. — III, 137, 169, 176, 178. P. J. 204, 205, 207, 210. — IV, 182, 185, 261. — V, 109.
- NAUDY-PERONNET, II, *Ind. Bib.*
- NAVIER, II, *Ind. Bib.*
- NECKER, contrôleur général, III, 58. P. J. 178, 179.
- NEZMOND (de), évêque de Bayeux, I, 146.
- NICOLAI (Antoine de), premier président, I, P. J. 48. — II, *Ind. Bib.*
- NICOT, I, P. J. 29.
- NIEL (général), IV, 193.
- NITHEARD, I, 12.
- NOAILLES (cardinal de), archevêque de Paris, I, 121.
- NOBLE DE LA LAUZIÈRE, *Ind. Bib.*
- NOBLET, architecte des bâtiments du roi, maître des ouvrages et garde des fontaines de Paris, I, P. J. 37, 40.

174 RECHERCHES ET DOCUMENTS SUR LES INONDATIONS.

- | | |
|---|---|
| <p>NOEL, ingénieur géographe, à Cherbourg, II, <i>Ind. Bib.</i></p> <p>NOEL DE LA MORINIÈRE, ancien inspecteur de la navigation et inspecteur général des</p> | <p>pêches maritimes de France, II, <i>Ind. Bib.</i></p> <p>NORMAND, ingénieur des ponts et chaussées III, 28, 49, 51.</p> <p>NOSTRADAMUS, III, 228.</p> |
|---|---|

O

- | | |
|---|--|
| <p>OBREAI (Pierre), architecte, III, 198.</p> <p>ODON, abbé de Sainte-Geneviève, I, 234.</p> <p>OLINGOURT (d'), architecte des prisons du département de la Seine, II, <i>Ind. Bib.</i></p> <p>OLIVIER, ingénieur en chef des ponts et chaussées, V, 184.</p> <p>ONGOYS (Jean d'), II, <i>Ind. Bib.</i></p> <p>ORDERIC VITAL, I, 13. — II, 6, 69. — V, 145.</p> <p>ORDONNAIRE (docteur P.-C.), II, <i>Ind. Bib.</i> — IV, 122. P. J. 253.</p> <p>ORDONNANCES DU LOUVRE (collection des), I, 63.</p> | <p>ORGEFONT (Pierre d'), évêque de Paris, I, P. J. 4.</p> <p>ORMESSON (d'), contrôleur général, III, P. J. 257, 160. — IV, 220.</p> <p>OPOIX, II, 102, 112, 115, 116. P. J. 124.</p> <p>ORLÉANS (Louis de France ou de Valois, duc d'), I, 42.</p> <p>ORLÉANS (duc d'), régent, I, P. J. 75. — III, P. J. 157, 160, 177.</p> <p>ORLÉANS (Louis, duc d'), fils du Régent, III, 19.</p> <p>ORSAT (Boucher d'), prévôt des marchands de Paris, I, 161, 162.</p> <p>OUTREMAN (d'), V, 145, 147, 148.</p> |
|---|--|

P

- | | |
|---|--|
| <p>PAGÈS, bourgeois d'Amiens, V, 157, 164, 165, 168.</p> <p>PAIRIER, ingénieur des ponts et chaussées, IV, 225,</p> <p>PAJOT DE MARCHEVAL, intendant du Dauphiné, IV, P. J. 233.</p> <p>PALMA CAYET, I, 72.</p> | <p>PAQUET (V.), II, <i>Ind. Bib.</i></p> <p>PARADIN, III, 138, 212, 219. — IV, P. J. 222.</p> <p>PARAMELLE (l'abbé), II, <i>Ind. Bib.</i></p> <p>PARANDIER, ingénieur en chef des ponts et chaussées, II, <i>Ind. Bib.</i></p> <p>PARENC DE MORAS, contrôleur général, V, P. J. 304.</p> |
|---|--|

- PARENT-DUCHATELET, II, *Ind. Bib.*
- PARESOR, bibliothécaire d'Épinal, V, 44, 61.
- PASQUIER, professeur de mathématiques au collège royal de Guienne, IV, P. J. 283.
- PASSERON, IV, 96.
- PASSONNI, vice-légat du pape, à Avignon, IV, 58.
- PASUMOT, ingénieur géographe du roi, I, 141, 148. P. J. 64. — II, 42. *Ind. Bib.*
- PATAUD (l'abbé), II, 226.
- PATTE (architecte), II, *Ind. Bib.*
- PATTU, ingénieur en chef des ponts et chaussées, II, *Ind. Bib.*
- PAVET de COURTEILLE, II, *Ind. Bib.*
- PAUL (Cléobule), IV, P. J. 275.
- PAZZI (Maxime), IV, 24, 57, 84, 121.
- PAYEN, inspecteur général des ponts et chaussées, IV, P. J. 281.
- PÈCREUR (l'abbé), II, 72.
- PEIGNOT, I, 34. — II, *Ind. Bib.*
- PÉPIN, roi d'Aquitaine, I, 11. — II, 196.
- PÉRELLE (Gabriel), I, 61, 110, 116.
- PÉRINET DU PÉREAU, receveur général des finances, III, 28.
- PERRACHE (Michel), architecte, à Lyon, IV, 74. P. J. 222.
- PERRIN, IV, 208.
- PERRONNET, premier ingénieur des ponts et chaussées, de l'Académie des sciences, I, 169. P. J. 94. — II, 48, 143. *Ind. Bib.* — III, 31.
- PERRY (Claude), IV, 8.
- PETIT (Pierre), conseiller du roi, intendant des fortifications, I, 34, 87, 88. P. J. 37, 40. — II, *Ind. Bib.*
- PETIT (Victor), II, 132.
- PEUCHET, V, 86, 210. P. J. 316.
- PICARD, I, P. J. 88.
- PICHAUT de LA MARTINIÈRE, II, *Ind. Bib.*
- PICK (E.), de l'Isère, II, *Ind. Bib.* — III, 145. — IV, 169.
- PICOT, ingénieur en chef, IV, P. J. 262.
- PICOUET, V, 211.
- PIDREFFER (Jacques), prévôt des marchands de Paris, I, P. J. 6.
- PITREI, préfet du département de l'Hérault, V, 245.
- PIGANOI de LA FORCE, I, 79, 239.
- PIGEON, II, *Ind. Bib.*
- PILOT (J.-J.-A.), archiviste du département de l'Isère, II, *Ind. Bib.* — III, 192, 196, 199, 203, 207, 208, 209, 211, 228, 229. P. J. 214. — IV, 13, 19, 21, 25, 26, 31, 34, 37, 41, 42, 46, 48, 53, 63, 71, 77, 84, 86, 87, 129, 131, 136, 148, 151. P. J. 220, 223, 224, 230, 234, 241, 266, 267.
- PIRAULT-DESCHAUMES, IV, 67.
- PITROU de CHAMGObERT (Nicolas), II, 45.
- PITOT, de l'Académie des sciences, V, 247, 250.
- PHÉLYPEAUX (comte de Saint-Florentin, marquis de la Vrillière), I, 148. — II, 23, 49, 52, 122, 130. — III, P. J. 160.
- PHILIPPE-AUGUSTE, I, 14, 15, 17, 60. — II, 74, 205.
- PHILIPPE-LE-BEL, I, 27, 31, 35, 37, 62, 235. P. J. 1. — II, 45.
- PHILIPPE-LE-LONG, I, 37.
- PHILIPPE-LE-HARDI, III, 199. — IV, 41. — V, 192.
- PHILIPPE-DE-VALOIS, I, 39. — II, 73, 260.
- PHILIPPE DE VIGNEULLES, V, 41.
- PLINE, IV, 19.
- POICTEVIN, ingénieur du roi, III, 108. P. J. 155,
- POITEVIN, ingénieur des turcies et levées, II, P. J. 149.
- POITEVIN, ingénieur des ponts et chaussées, II, P. J. 188.
- POIRÉE, inspecteur général des ponts et chaussées, I, 227. P. J. 66. — II, *Ind. Bib.* — III, 13. P. J. 155, 187.
- POLONCEAU, subdélégué de l'intendant de Champagne, II, P. J. 132.

176 RECHERCHES ET DOCUMENTS SUR LES INONDATIONS.

- | | |
|--|--|
| POLONCEAU, inspecteur divisionnaire des ponts et chaussées, II, <i>Ind. Bib.</i> — III, P. J. 207. | PREULLY, maire de Tours, III, P. J. 166. |
| PONT (Pierre du), I, 40. | PRIVAT, maire de Rochemaure, IV, 174. |
| PONT SAINT-PIERRE (marquis de), II, 76. P. J. 138. | PRONY (de), inspecteur général des ponts et chaussées, I, P. J. 92. — II, <i>Ind. Bib.</i> |
| PORT (Célestin), archiviste du département de Maine-et-Loire, II, 217, 260. <i>Ind. Bib.</i> — III, 6, 11, 12, 52, 67. | PRUS, ingénieur des ponts et chaussées, II, <i>Ind. Bib.</i> — III, 84. |
| POTIN, II, 175. | PTOLOMÉE, I, 5. |
| POULLIN DE LUMINA, III, 188, 210. — IV, 36. | PUJADE, docteur en médecine, II, <i>Ind. Bib.</i> |
| PRESLES (Raoul de), I, 92. | PUGET (vicomte de), II, <i>Ind. Bib.</i> |
| PRÉSOLLE (de), maire de Tarascon, IV, P. J. 264. | PUVIS (A.), II, <i>Ind. Bib.</i> |
| | PUYÉGUR (marquis de) officier d'ordonnance de l'empereur Napoléon III, IV, 184. |

Q

- | | |
|--|--|
| QUANTIN, archiviste du département de l'Yonne, II, 101, 124. | QUATREMÈRE-DISONVAL, II, <i>Ind. Bib.</i> |
| QUATREBARBES, II, 210. | QUIQUERAN DE BEAUJEU, évêque de Senes, III, 218. |

R

- | | |
|--|--|
| RABELAIS, I, 236. | RAMBUTEAU (comte de), préfet de la Seine, I, P. J. 96. |
| RABOURDIN, III, P. J. 201. | RANDOT, II, <i>Ind. Bib.</i> |
| RABUTIN, V, 157. | RAOUL GLABER, II, 5. |
| RADE, architecte, II, <i>Ind. Bib.</i> | RAOUL DE DICETO, III, 12. |
| RADEGONDE (sainte), II, 191. | RAUGE, ancien ingénieur des ponts et chaussées, II, <i>Ind. Bib.</i> |
| RAGUIER (Louis), évêque de Troyes, II, 17. | RAUDOT, II, <i>Ind. Bib.</i> |
| RAGUR, archiviste du département de Saône-et-Loire, III, 199. — IV, 112. | |

- RAUP DE BAPTESTEIN DE MOULIÈRES**, II, *Ind. Bib.*
RAVENET, V, 18.
RAVINET (Théodore), II, 99, 140, 155. *Ind. Bib.* — III, 15. P. J. 156. — IV, 85. P. J. 231, 233, 280. — V, 186. P. J. 297, 310.
RAYNAL, II, 209, 212, 213.
RAZILLY (marquis de), lieutenant pour le roi de la province de Touraine, III, P. J. 160.
RÉSERMOTZ (de), premier ingénieur des turcies et levées, II, *Ind. Bib.* — III, 22, 27, 32, 44, 65, 66. P. J. 157, 160, 161, 162, 163, 165, 169, 191. — IV, 23, 40, 76.
RÉVEL, député au Corps Législatif, III, P. J. 204.
RÉVELLÈRE-LEPEAUX, I, P. J. 71.
REYNARD, ingénieur en chef des ponts et chaussées, II, *Ind. Bib.*
RHÉNANUS, V, 10, 18, 49.
RIBBE (Charles de), avocat à la Cour impériale d'Aix, II, *Ind. Bib.* — III, 231, 232. — IV, 4, 7, 65. — V, 255, 256.
RICHARD, II, *Ind. Bib.*
RICHELIEU (cardinal de), I, 108, 110. — II, 254.
RIEGL, V, 49.
RIGAULT (Benoist), III, P. J. 216.
RIGORD, I, 14, 15, 16, 17. — II, 159. — III, 191, 192.
RIPAULT (Bertrand), échevin de Paris, I, P. J. 6.
RITTER (J.-L.), II, *Ind. Bib.*
RITTER, ingénieur, II, *Ind. Bib.*
RITTINGHAUSEN (Ch.), II, *Ind. Bib.*
RIVES (de), ancien conseiller d'état, conseiller à la Cour de cassation, II, *Ind. Bib.*
RIVES (de), V, 131, 182.
RIVOIRE, V, 167.
ROBERT DE MONT, II, 205.
ROBERT DE SAINT-MARIEN, II, 118.
ROBERT DE LA CHASTRAE, intendant des turcies et levées, III, P. J. 155.
ROBERT, intendant des turcies et levées, III, P. J. 137.
ROBERT (le roi), II, 199.
ROBERT, ingénieur des turcies et levées, III, 44.
ROBIN (Charles), II, *Ind. Bib.* — III, 145, 160. — IV, 175, 187.
ROBINET (frère Hilarion), général des charretoux, IV, P. J. 230.
ROBLLET (Michel), maître des œuvres de la ville de Paris, I, P. J. 34.
ROCCOLÈNE, II, 188.
ROCHFORD (comtesse de), III, 31. P. J. 160.
ROEDERER (J.-G.), II, *Ind. Bib.*
ROGER, II, 258, 260.
ROHAN (princesse de), III, 49.
ROLLAND, ingénieur du roi, IV, 52, 76.
ROLLET, avocat, II, *Ind. Bib.*
ROLLON, II, 73.
ROMAIN (François), I, 117.
ROMAIN (saint), II, 68, 69, 71.
RONDEAUX, II, *Ind. Bib.* 95.
ROURER, ministre de l'agriculture, du commerce et des travaux publics, III, 200. P. J. 206, 207, 208, 209, 211. — IV, 183.
ROUILLE-COURBE, membre de la société d'agriculture, II, 222, *Ind. Bib.* — III, 4, 9, 10, 11, 13, 32, 129, 132, 145, 161, 162, 168, 170.
ROUILLE-D'ORFÈUIL, intendant de Champagne, II, 154, 169. P. J. 129, 130, 131, 132, 136.
BOULLIARD (Sébastien), II, 178, 179.
ROUSSEAU (Jacques), II, 125.
ROUSSET, V, 132, 133.
ROY (de), II, *Ind. Bib.*
ROZET, ancien élève de l'École polytechnique, II, *Ind. Bib.*
RUBYS, III, 138, 189, 219, 221. — IV, 8.
RUCK, IV, 201, 210, 212.

S

- SABOLY, poète musicien, IV, 17.
 SAINT-AMANS, IV, 223.
 SAINT-ANDRÉ, ingénieur en chef de la généralité de Bordeaux, IV, 223.
 SAINT-JULIEN DE BALEORE, IV, 24.
 SAINT-SIMON (duc de), I, 137. — III, 7.
 SAINT-CLAIRE (de), ingénieur en chef des ponts et chaussées, II, 182. *Ind. Bib.*
 SAINT-VENANT (Barre de), ingénieur des ponts et chaussées, II, *Ind. Bib.* — IV, 16.
 SAINT-VICTOR; I, 219.
 SALVIATI, vice-légat du pape, à Avignon, IV, 61.
 SANGUIN, échevin de Paris, I, 96.
 SANNAZAR, I, 57.
 SARRASIN (H. de), II, *Ind. Bib.*
 SARRAZIN, IV, 60.
 ARREBRUCK (Jean), V, 132.
 SASSENAGE (Jean de), évêque de Grenoble, III, 195. *P. J.* 218.
 SAULT (duc de), IV, 76.
 SAUBAIN, assesseur d'Aix, V, 257.
 SAUVAL, I, 6, 21, 24; 25, 28, 29, 31, 33, 37, 41, 42, 43, 46, 47, 48, 49, 51, 52, 53, 54, 55; 56; 57, 58; 60, 61, 62, 66; 67, 68, 69, 71, 73, 75, 76, 77, 78, 80, 81, 82, 91, 94, 96, 97, 98, 100, 103, 104, 105; 107, 108, 112, 113, 114, 115, 225, 237, 238; 239. *P. J.* 3, 25, 32, 52, 104. — II, 122. *Ind. Bib.*
 SAUVAGÈRE (de la), II, 196, 193.
 SCARRON, II, 81.
 SCHILTER, V, 16.
 SCHUEFFLIN, V, 18, 20, 21, 24, 29, 30, 47.
 SCHONEN, maire de Sierck, V, 63.
 SÉCHELLE (de), intendant de Flandre et Hainaut, V, *P. J.* 304, 310, 311.
 SÉQUIER (Pierre), lieutenant civil, I; 104. *P. J.* 48.
 SÉGUR (maréchal de), IV, *P. J.* 234.
 SEMICRON, V, 170, 171.
 SENÈQUE, III, 186.
 SERRAIRE, assesseur d'Aix, V, 257.
 SERS, préfet du département de la Gironde, IV, 250.
 SÈVE (de), prévôt des marchands de Paris, I, 167.
 SIGEBERT, V, 10.
 SILBERSCHLAG, membre de l'Académie royale de Berlin, II, *Ind. Bib.*
 SILIUS ITALICUS, IV, 19.
 SIMON de Mantes, II, 45.
 SIMON de Montfort, IV, 205.
 SIMONNIN (docteur) V, 100, 101, 111, 115.
 SIXTE IV (le pape), III, 206.
 SMITH (Valentin), IV, 9, 18, 109.
 SOLLIAC (Eude de), évêque de Paris, I, 13.
 SOUFFRAIN, IV, 232.
 SOULANGE-BODIN, II, *Ind. Bib.*
 SOUVRE (de), gouverneur et lieutenant général de Touraine, II, *P. J.* 144.
 SOYER (de), ingénieur des tarcies et levées III, 44.
 STEFFANI (Giacomo), II, *Ind. Bib.*
 STEPHEN (Charles), II, *Ind. Bib.* — III, 145. — IV, 163.
 STOFFLER, III, 214. — V, 36.
 STRADON, I, 5. — III, 186.
 STURM (Jern), V 19.

- SULLY (Maurice de), évêque de Paris, I, 16.
 SULLY, I, 102. P. J. 29, 35, 58. — II, 225, 227. P. J. 143.
 SULLY (duc de), III, P. J. 160.
- SURELL (Alex.), ingénieur en chef des ponts et chaussées, II, *Ind. Bib.* — IV, 6, 131, 134, 152, 179. P. J. 240.
 SYLVESTER (Israël), I, 61, 144, 146.

T

- TALLEPIED (Noël), II, 69, 70, 72, 75, 76, 79.
 TALABOT, ingénieur en chef des ponts et chaussées, IV, P. J. 264.
 TALON (Denis), avocat du roi, I, P. J. 32.
 TARDIF, ingénieur des ponts et chaussées, II, *Ind. Bib.*
 TARDY DE LA BROSSY, IV, 90.
 TAVERNIER (Louis), III, 173.
 TEISSIER V, 49, 62, 95.
 TERME, maire de Lyon, II, *Ind. Bib.*
 TESSIER, membre du bureau consultatif d'agriculture, I, P. J. 72.
 TESTE, ministre des travaux publics, II, *Ind. Bib.*
 TRÉNARD (Antoine), ingénieur, II, *Ind. Bib.*
 TRÉNARD, ingénieur en chef des ponts et chaussées, II, *Ind. Bib.*
 THIBAUT IV, comte de Champagne, II, 35.
 THIRION, ingénieur en chef des ponts et chaussées, II, *Ind. Bib.*
 THOMÉ, II, *Ind. Bib.*
 THOU (Christophe de), premier président, I, 104. P. J. 18.
 THOU (de), IV, 209.
 THOULOUZE (le père de), I, 82. — II, 80.
- TILLET, IV, 215.
 TITE-LIVE, III, 186.
 TOALDO (l'abbé Giuseppe), I, 122. — II, *Ind. Bib.*
 TOCQUEVILLE, II, *Ind. Bib.*
 TOISONNIER, II, 266.
 TONTI (Laurent), I, 147.
 TOURNEUX, II, *Ind. Bib.*
 TOURNY (de), intendant de Guienne, IV, P. J. 283.
 TRESSAN (comte de), II, *Ind. Bib.* — V, 55.
 TRESVAUX DE BERTEUX, II, 216, 220, 227, 253. — III, 6, 9, 49, 27, 65.
 TRIGANT-GAUTIER, II, *Ind. Bib.*
 TRILLEAU (A.), ingénieur civil, II, *Ind. Bib.*
 TROU (l'abbé), II, 159, 162, 165, 169.
 TRUCHET (le père Sébastien), IV, 232.
 TRUDAINE, intendant des finances, directeur des ponts et chaussées, III, 22, 28, 32, 45. P. J. 160, 161, 162, 163, 165, 167, 168.
 TULLA (colonel), directeur des ponts et chaussées du Grand-Duché de Bade, V, 85. P. J. 299.
 TURQUAN (Pierre), échevin de Paris, I, P. J. 6.
 TURBOT, I, 127, 132, 169, 196. P. J. 79. — V. P. J. 323.

U

URAIN V (le pape), III, 493.
URFÉ (d'), II, 219. P. J. 143.

URICH, ingénieur en chef des ponts et chaussées, II, *Ind. Bib.*
URSTISIUS, V, 17.

V

VAISSETTE (dom), IV, 207.
VALLARD, II, *Ind. Bib.*
VALLÉE inspecteur général des ponts et chaussées, II, *Ind. Bib.* — III, 91. P. J. 207. — IV, 106, 193, 194.
VALLÈS (F.), ingénieur en chef des ponts et chaussées, II, *Ind. Bib.* — III, 87. — IV, 6, P. J. 281. — V, 70.
VALLOT, IV, 24.
VALOIS (Adrien de), I, 7, 60, 234.
VAROQUIER (François de), trésorier de France, I, P. J. 35.
VALORI (comte Ch. de), membre du conseil général de la Charente-Inférieure, II, *Ind. Bib.*
VATOUT, député de la Côte-d'Or, II, *Ind. Bib.*
VAUBAN, V, 55.
VAULK-CERNAY (Pierre de), IV, 204, 205.
VAUTHIER, ingénieur des ponts et chaussées, II, *Ind. Bib.*
VERGENNES (de), intendant des impositions, II, P. J. 130.
VERNINAC, préfet du département du Rhône, IV, 161.
VERRONNAIS, V, 93, 99.
VERMANDOIS (M^{me} de), abbesse de Beaumont-lez-Tours, III, 35.

VERNIQUET, I, 172.
VERTÈL, II, *Ind. Bib.*
VICAT, ingénieur des ponts et chaussées, II, *Ind. Bib.*
VILAIN XIV (le comte), II, *Ind. Bib.*
VIGNON, ingénieur en chef des ponts et chaussées, II, *Ind. Bib.* — V, 205, 291.
VILLARS (le botaniste), IV, 72. P. J. 229.
VILLEDO, I, 79. P. J. 32.
VILLIERS DU TERRAGE (vicomte de), II, *Ind. Bib.*
VILLENEUVE (comte H. de), ingénieur des mines, II, *Ind. Bib.*
VILLENEUVE (comte de), préfet du département des Bouches-du-Rhône, III, 190, 231. — IV, 23, 37. P. J. 236.
VILMORIN, I, P. J. 72.
VINCENT DE BEAUVAIS (saint), III, 196.
VINTIMILLE (de), archevêque de Paris, II, P. J. 118.
VIOLET-LE-DUC, II, *Ind. Bib.*
VIVENS (vicomte de), II, *Ind. Bib.*
VOGLIE (de), ingénieur du roi, III, 34, 35, 44. P. J. 167, 168.
VORLE (saint), II, 26.
VUALFART, I, P. J. 96.
VUIGNER (Em.), ingénieur civil, II, *Ind. Bib.*

W

- | | |
|---|---|
| <p>WAISSE, sénateur, chargé de l'administration
du département du Rhône, IV, 183.</p> <p>WALCKENÄER, II, <i>Ind. Bib.</i> — V, 51.</p> <p>WALKER (collection), IV, P. J. 231.</p> <p>WALTER, V, 48.</p> <p>WALTHER, V, 49.</p> <p>WANDELAND (Adam), II, 218.</p> <p>WARNEGIC, V, 145.</p> | <p>WATIER, ingénieur en chef des ponts et
chaussées, IV, 238, 245, 247, 248. P. J.
281.</p> <p>WEISS, inspecteur des ponts et chaussées
d'Alsace, V, 57. P. J. 289.</p> <p>WENCESLAS, empereur d'Allemagne, V, 42.</p> <p>WICKERING, physicien allemand, II, <i>Ind.
Bib.</i></p> <p>WITTMANN, V, 12.</p> |
|---|---|

Y—Z

- | | |
|---|---|
| <p>YENNE, V, 52, 53, 56.</p> <p>ZILLESEN (Cornelis), II, <i>Ind. Bib.</i></p> | <p>ZOETL, II, <i>Ind. Bib.</i></p> <p>ZOSIME (abbé de Septfonds), III, P. J. 160.</p> |
|---|---|



OMISSIONS.

- AINE (d'),** intendant de Tours, III, P. J. 172.
ALIGRE (d'), intendant d'Artois, V, P. J. 311.
ANDREZEL (d'), intendant du Roussillon, V, P. J. 328.
ANJOU (duc d'), II, P. J. 143.
ARNAULD (l'abbé), II, 264.
AUBERT, IV, 104.
BAYARD DE LA VINGTRIE, ingénieur en chef des ponts et chaussées, V, P. J. 318.
BARONTEUS, III, P. J. 215.
BILLATTE, II, P. J. 121.
BODIN, II, 230, 235, 249, 260, 261.
BOUCHER (Estienne), échevin de Paris, I, P. J. 6.
BOUQUET (dom), voir HISTORIENS DE FRANCE (Collection des).
BOURNEAU, II, 227, 229, 231, 236, 237, 241, 248, 250.
BRAYES, II, 168.
BRUNEAU DE TARTIFUME, II, 260.
BUAT (du), II, *Ind. Bib.* — IV, P. J. 234.
CAUMARTIN (de), intendant de Flandre, V, P. J. 309.
CHAMPAGNE (Collection de), II, P. J. 215.
CHANLAIRE, V, P. J. 316.
CHRONIQUE du religieux de Saint-Denis, II, 9, 11.
COLBERT, II, 261.
COMOR, inspecteur général des ponts et chaussées, III, P. J. 198.
CORDIER DE LA HOUSSAYE, V, P. J. 316.
COULON, II, 243, 249, 261.
DAQUIN, II, *Ind. Bib.*
DARU (comte), III, P. J. 187.
DAUSSE, ingénieur en chef des ponts et chaussées, II, *Ind. Bib.*
DAVAINE, ingénieur des ponts et chaussées, V, P. J. 319.
DAVIEL, II, *Ind. Bib.*
DE LA MARE, III, P. J. 112, 149.
DEFONTAINE, ingénieur en chef des ponts et chaussées, II, *Ind. Bib.*
DEGLAUDE, ingénieur en chef des ponts et chaussées, V, 195.
DELACROIX, député de la Drôme, II, *Ind. Bib.*
DELAMARRE, député de la Somme, II, *Ind. Bib.*
DELBEGUE-CORMONT, ingénieur en chef des ponts et chaussées, II, *Ind. Bib.* — IV, P. J. 240.
DELESSART, ministre des finances, IV, P. J. 237.
DELHOMME, II, *Ind. Bib.*
DENIEL, II, *Ind. Bib.*
DEPARCIEUX, de l'Académie des sciences, II, *Ind. Bib.*

- ESMANGARD, intendant de Flandre et d'Artois, V, P. J. 313.
- FLOUCAUD DE FOURCROY, ingénieur des ponts et chaussées, V, P. J. 327.
- FORTIN, ingénieur des ponts et chaussées, III, P. J. 207.
- GOSSELIN, ingénieur en chef des ponts et chaussées, V, P. J. 317.
- HARBACH (comte Frédéric d'), V, P. J. 316.
- HENRY, V, P. J. 315.
- LANGUEDOC (Collection du), V, P. J. 331.
- LAURENT, inspecteur des canaux et rivières de la Flandre, V, P. J. 316, 318.
- LERMOYER, ingénieur des ponts et chaussées, V, P. J. 317.
- LESSEVILLE (de), intendant de la généralité d'Auch, V, P. J. 324.
- LONGUEVAL. III. 186.
- MARIE-THÉRÈSE d'Autriche, V. P. J. 316.
- MIRABEL (comte de), ingénieur en chef, V, P. J. 328.
- MONTEYNARD (marquis de), ministre de la guerre, V, P. J. 309.
- MORAS (de), intendant du Hainaut, V, P. J. 311, 322.
- ORDONNANCES des rois de France (Collection des), III, P. J. 215. — V, P. J. 330.
- ORRY, intendant de Roussillon, V, P. J. 325, 329.
- PERRIER, ingénieur en chef des ponts et chaussées, V, P. J. 332, 334.
- POMEREU (de), intendant de la généralité d'Auch, V, P. J. 325.
- POTERLET (Collection), V, P. J. 325.
- RAYMOND DE SAINT-SAUVEUR, intendant de Perpignan et Roussillon, V, P. J. 329.
- SAINT-PIERRE (l'abbé de), I, P. J. 35.
- SÉNAC DE MELRAN, intendant du Hainaut et du Cambrésis, V. P. J. 314.
- TRÉSAGUET, ingénieur en chef de la généralité de Limoges, V, P. J. 323.



II

TABLE GÉOGRAPHIQUE

DES

NOMS DE LIEUX ET DE RIVIÈRES.




TABLE GÉOGRAPHIQUE

DES

NOMS DE LIEUX ET DE RIVIÈRES.

A

- | | |
|---|--|
| <p><i>Aa</i> (l'), Bassins secondaires, V, 143, P. J. 311, 316.</p> <p><i>Aar</i> (l'), Bassin du Rhône (Suisse), V, 50.</p> <p>Abbeville (Somme), V, 163, 164, 168, 169. P. J. 320, 321.</p> <p><i>Adour</i> (l'), Bassins secondaires, IV, 234. P. J. 269. — V, 204, 205, 206, 207, 208, 209, 210, 211, 212, 214, 215, 216, P. J. 325, 326, 327.</p> <p>Agde (Hérault), V, 231, 233, 234, 235, 236, 238, 241, 242.</p> <p>Agen (Lot-et-Garonne), III, P. J. 209. — IV, 207, 211, 213, 216, 223, 224, 225, 226, 232, 234, 235, 237, 240, 242, 244, 245, 246, 247, 248, 249, 251, 252, 253, 259, 260, 265. P. J. 274, 281, 284, 285, 286, 287, 288.</p> | <p>Agenais (l'), IV, 216.</p> <p><i>Agly</i> (l'), Bassins secondaires, V, 218, 219, 222.</p> <p><i>Agout</i> (l'), Bassin de la Garonne, IV, 236, 245, 248, 267.</p> <p>Agris (Charente), V, 199.</p> <p>Aigre (Charente), V, 201, 202.</p> <p>Aigues-Mortes (Gard), III. 231. — IV, 180. — V, 231, 247, 248, 249, 250, 254. P. J. 331.</p> <p><i>Aigues</i> (l'), Bassin du Rhône, IV, 65.</p> <p>Aiguillon (Lot-et-Garonne), III, P. J. 209. — IV, P. J. 274, 286, 287.</p> <p>Aiguilly (Loire), III, P. J. 190.</p> <p>Aimargues (Gard), IV, 180. — V, 253.</p> <p><i>Ain</i> (l'), Bassin du Rhône, IV, 69, 92, 109, 127, 143, 161, 194.</p> <p>Ain (département de l'), IV, P. J. 256.</p> |
|---|--|

- Ainay (Rhône), IV, 74, 100.
- Aire-sur-l'Adour (Landes), V, 205, 207, 217. *P. J.* 324, 325, 326.
- Aire-sur-la-Lys (Pas-de-Calais), V, *P. J.* 309, 311, 313, 316, 319.
- Aisne (*I'*), Bassin de la Seine, II, 4, 5, 7, 159, 162, 163, 164, 166, 167, 169, 170, 172, 228. *P. J.* 132, 136, 184.
- Aisv (Yonne), II, 136, 138.
- Aix (Bouches-du-Rhône), III, 232. — V, *P. J.* 333.
- Aix-la-Chapelle (Prusse), V, 77.
- Alais (Gard), IV, 11, 141, 145, 146, 190, 193. *P. J.* 217.
- Albert (Somme), V, *P. J.* 321.
- Albarine (*I'*), Bassin du Rhône, IV, 166, 167, 194.
- Albigny (Rhône), IV, 110.
- Alby (Tarn), IV, 205, 211, 219, 220, 245.
- Alençon (Orne), V, 173.
- Alfort (Seine), II, 61, 65. *P. J.* 114.
- Alignon (*I'*), Bassin du Rhône, IV, *P. J.* 237.
- Alise-Sainte-Reine (Côte-d'Or), II, 126.
- Allan (*I'*), Bassin du Rhône, IV, 149.
- Allemagne (*I'*), II, 218. — III, 219. — V, 24, 50, 90, 100, 102.
- Allemond (Isère), IV, 88. *P. J.* 261.
- Allevard (Isère), IV, 152. *P. J.* 233.
- Allier (*I'*), Bassin de la Loire, II, 189, 228, 255, 262, 263. *P. J.* 147. — III, 6, 16, 19, 23, 24, 28, 30, 60, 60, 68, 69, 71, 79, 81, 93, 96, 110, 118, 119, 121, 122, 145, 146, 148, 149, 152, 153, 154, 155, 179, 180, 188. *P. J.* 154, 157, 159, 160, 161, 180, 181, 184, 185, 191, 198, 202, 212. — IV, 234.
- Allier (département de l'), III. *P. J.* 193.
- Allonnes (Maine-et-Loire), II, 197. *P. J.* 148, 149. — III, 11, 172.
- Alpes (les), IV, 65, 81. — V, 5, 6, 9, 69, 78, 86, 91, 104, 256.
- Alpes (département des Basses-), IV, 130.
- Alpes (département des Hautes-), III, 174. — IV, 83. *P. J.* 239, 256.
- Alsace (*I'*), V, 4, 7, 9, 10, 13, 14, 20, 21, 24, 41, 42, 43, 44, 46, 47, 49, 53, 53, 56, 58, 61, 70, 75, 88, 89, 91, 97, 103, 111, 116, 119, 124. *P. J.* 291.
- Altkirch (Haut-Rhin), V, 78, 104, 117.
- Amasse (*I'*), Bassin de la Loire, III, 160.
- Ambert (Puy-de-Dôme), III, 94. *P. J.* 181.
- Ambérieux (Rhône), IV, 109, 167, 195.
- Amboise (Indre-et-Loire), II, 212, 216. *P. J.* 142. — III, 14, 38, 63, 64, 67, 84, 93, 127, 128, 160. *P. J.* 170, 172, 176, 187, 188, 197, 198, 200.
- Ambourville (Seine-Inférieure), II, 92.
- Ambronay (Ain), IV, 167.
- Amercœur (Belgique), V, 134.
- Ameyzieu (Ain), IV, 167.
- Amiens (Somme), I, *P. J.* 50. — V, 83, 157, 158, 159, 160, 161, 165, 166, 167, 168. *P. J.* 320, 321.
- Ammersweyer (Haut-Rhin), V, 98.
- Ancenis (Loire-Inférieure), III, 10, 90, 106, 135, 143, 145, 152. *P. J.* 187, 197, 211.

- Ancône** (Drôme), III, *P. J.* 209. — IV, 161.
Ancre (*l'*), Bassins secondaires, V, 182.
Andard (Maine-et-Loire), III, 105. *P. J.* 203.
Andelle (*l'*), Bassin de la Seine, II, 176. *P. J.* 138. — IV, *P. J.* 221.
Andolsheim (Haut-Rhin), V, 123. *P. J.* 292.
Andrezieux (Loire), III, 65, 101, 112, 113, 141, 152, 153. *P. J.* 190.
Anduze (Gard), IV, 141. — V, 251.
Anetz (Loire-Inférieure), III, *P. J.* 197, 198.
Angers (Maine-et-Loire), II, 192, 199, 202, 209, 210, 217, 218, 222, 249, 251, 258, 259, 260, 263, 265, *P. J.* 140, 148. — III, 11, 70, 74, 87, 99, 103, 105, 106, 107, 108, 135, 141, 145, 152, 174, 176, 177, 181. *P. J.* 198, 210.
Angoulême (Charente), V. *P. J.* 323.
Anille (*l'*), Bassin de la Loire, III, 106.
Anjou (*l'*), 122, II, 195, 196, 200, 202, 204, 206, 210, 211, 214, 215, 216, 218, 219, 221, 250, 256, 258, 259, 266. *P. J.* 146, 148. — III, 28, 42, 45, 54, 84.
Anneville (Seine-Inférieure), II, 92.
Anniot (Yonne), II, 126.
Annonay (Ardèche), IV, 189.
Anse (Rhône), IV, 109, 110, 127.
Antonaves (Hautes-Alpes), IV, *P. J.* 232.
Antony (Seine), I. *P. J.* 104.
Anvers (Belgique), II, 78. — V, 148.
Appenwyhr (Haut-Rhin), V, *P. J.* 292.
- Apt** (Vaucluse), IV, 34.
Aramon (Gard), III, *P. J.* 209. — IV, 121, 135. *P. J.* 238.
Arc (*l'*), Bassins secondaires, V, 255, 262. *P. J.* 333.
Arches (Vosges), V, 100.
Arcueil (Seine), I, 237, 240. *P. J.* 104. — II, 180.
Ardèche (*l'*), Bassin du Rhône, III, 213. — IV, 18, 69, 78, 79, 89, 91, 140, 143, 144, 145, 188, 189, 190, 191, 192, 193, 234. *P. J.* 257, 265.
Ardèche (département de *l'*), IV, *P. J.* 237, 256, 259.
Ardres (Pas-de-Calais), V, *P. J.* 316, 320, 321.
Ardrésis (*l'*), V, 152. *P. J.* 315, 316.
Argelès (Pyrénées-Orientales), V, 222.
Argelouze (Landes), V, 215.
Argens (*l'*), Bassins secondaires, V, 255, 256, 263. *P. J.* 334.
Argenteuil (Seine-et-Oise), I, *P. J.* 37. — II, 91.
Argenton (*l'*), Bassin de la Loire, III, 50.
Ariège (*l'*), Bassin de la Garonne, IV, 234, 249, 261, 262. *P. J.* 269.
Arise (*l'*), Bassin de la Garonne, IV, *P. J.* 269.
Arles (Bouches-du-Rhône), III, 190, 204, 216, 217, 228, 230, 231. *P. J.* 209. — IV, 17, 54, 58, 59, 78, 79, 82, 84, 85, 123, 128, 132, 135, 136, 147, 154, 155, 162, 177, 178, 179, 180, 182, 185, 187, 190. *P. J.* 236, 238, 257.
Arles-sur-Tech (Pyrénées-Orientales), V, 220.

- Armançe (l')*, Bassin de la Seine, II, 135.
- Armançon (l')*, Bassin de la Seine, II, 122, 123, 128, 132, 135, 136, 137, 138, 139.
- Armentières (Nord), V, P. J. 319.
- Arnas (Rhône), IV, 109.
- Arnay-le-Duc (Côte-d'Or), II, 126.
- Arno (l')*, (Italie), I, 155.
- Arnon (l')*, Bassin de la Loire, III, 142, 146, III, P. J. 197.
- Arques (Seine - Inférieure), II, P. J. 120.
- Arras (Pas-de-Calais), V, 149. P. J. 306, 311, 313, 316, 318.
- Arrois (l')*, Bassin de la Loire, II, 212.
- Arros (l')*, Bassins secondaires, V, 204, 209.
- Arroux (l')*, Bassin de la Loire, IV, P. J. 259.
- Artagnan (Hautes-Pyrénées), V, 214.
- Artois (l'), V, 143, 148, 150, 152. P. J. 311, 313, 316.
- Artois (le Bas-), V, 152.
- Artolzhelm (Bas-Rhin), V, P. J. 289.
- Arve (l')*, Bassin du Rhône, IV, 193, 194.
- Arveyres (Gironde), IV, 217, 258.
- Afeld (Ardennes), II, P. J. 132.
- Asie (l'), IV, 209.
- Asnières (Seine), I, P. J. 37, 96.
- Asper (Belgique), V, 154.
- Aspres (Hautes-Alpes), IV, P. J. 233.
- Asse (l')*, Bassin du Rhône, V, 255.
- Athie (Yonne), II, 139.
- Athis (Orne), V, 181.
- Attigny (Ardennes), II, 172.
- Aubagne (Bouches du Rhône), V, 260.
- Aube (l')*, Bassin de la Seine, II, 4, 47, 63, 65, 100, 101, 102. P. J. 126.
- Aube (département de l'), II, P. J. 113.
- Aubenas (Ardèche), IV, 90, 91, 143, 144, 189. P. J. 265.
- Auberive (Isère), IV, P. J. 233, 262.
- Aubette (l')*, Bassin de la Seine, II, 77.
- Aubigny (Cher), III, 98.
- Aubry (Nord), V, 308.
- Aubusson (Creuse), P. J. 210.
- Auch (Gers), IV, P. J. 286. — V, P. J. 324, 325.
- Aude (département de l'), V, 225.
- Aude (l')*, Bassins secondaires, IV, P. J. 269. — V, 223, 224, 225, 226, 227, 238. P. J. 330.
- Audenarde (Belgique), V, 154.
- Audisques (Pas-de-Calais), V, 156.
- Aulnoy (Nord), V, 154.
- Aumale (Seine - Inférieure), V, 170, 171.
- Aunelle (l')*, Bassins secondaires, V, 154.
- Aure (l')*, Bassin de la Seine, II, P. J. 136.
- Aurec (Haute-Loire), III, 113.
- Aureigne (l')*, Bassins secondaires, V, 165.
- Auriol (Bouches-du-Rhône), V, 260, 261.
- Auron (l')*, Bassin de la Loire, II, 213, — III, 97, 142, 146, 147.
- Aussonnelle (l')*, Bassin de la Garonne, IV, 262. P. J. 287.
- Auteuil (Seine), I, P. J. 37.
- Authie (l')*, Bassins secondaires, V, 143.

- Authion (l')*, Bassin de la Loire, II, 129, 195, 204, 229, 241, 242. — III, 10, 11, 40, 87, 108, 173. *P. J.* 197, 198, 203.
- Autrans (Isère), IV, 153. *P. J.* 241.
- Autriche (l'), V, 100.
- Autyse (l')*, Bassins secondaires, V, 189, 192.
- Auvergne (l'), I, 134. — II, 189, 192. *P. J.* 143. — III, 26, 80. *P. J.* 185.
- Auxerre (Yonne), II, 117, 118, 119, 120, 128, 131, 132, 135, 137, 138.
- Auxonne (Côte-d'Or), IV, 106.
- Avalon (Yonne), II, 126, 131, 139.
- Avaray (Loir-et-Cher), III, *P. J.* 192.
- Avesnes (Nord), V, 138, 139, 140, 141. *P. J.* 314, 317.
- Aveyron (l')*, Bassin de la Garonne, IV, 249, 251, 257, 259. *P. J.* 281, 286, 287.
- Avignon (Vaucluse), III, 197, 198, 199, 203, 206, 210, 215, 216, 218, 219, 230, 231. *P. J.* 207, 209, 215, 216. — IV, 9, 11, 16, 17, 18, 23, 24, 26, 27, 30, 31, 34, 39, 55, 56, 57, 58, 60, 61, 62, 63, 69, 70, 79, 82, 84, 85, 89, 116, 117, 118, 119, 128, 132, 134, 137, 147, 154, 155, 156, 162, 174, 175, 176, 185, 186, 187, 192, 193. *P. J.* 219, 238, 257, 259.
- Avignon (comtat d'), IV, *P. J.* 219.
- Avoine (Indre-et-Loire), III, *P. J.* 160, 165.
- Avre (l')*, Bassins secondaires, V, 165.
- Ax (Ariège), IV, *P. J.* 274.
- Ayette (Pas-de-Calais), V, 306.
- Azay-le-Rideau (Indre-et-Loire), III, 171, 265. *P. J.* 170.
- Azergue (l')*, Bassin du Rhône, IV, 38, 109, 110, 111, 113, 127.

B

- Baccarat (Meurthe), V, 125.
- Bade (grand-duché de), V, 85, 127. *P. J.* 299.
- Bagas (Gironde), IV, *P. J.* 274.
- Bagnères-de-Bigorre (Hautes-Pyrénées), V, 208, 211, 212, 214.
- Bagneux (Loiret), III, 67. *P. J.* 185.
- Balus (le)*, Bassins secondaires, V, 215.
- Bailleul, V. *P. J.* 313.
- Balbigny (Loire), III, 112. *P. J.* 190.
- Baldersheim (Haut-Rhin), V, *P. J.* 292.
- Bâle (Suisse), V, 10, 11, 25, 46, 47, 52, 57, 58, 74, 87, 88, 94, 95, 97, 100, 101, 104, 112, 119. *P. J.* 298.
- Balham (Ardennes), II, *P. J.* 129, 132.
- Ballade (Gironde), IV, *P. J.* 274.
- Ballaury*, (rivière de), Bassins secondaires, V, 222.
- Baltique (mer), V, 90.
- Bannay (Cher), III, 122.
- Bannoncourt (Meuse), V, 136. *P. J.* 301.
- Bapaume, V, *P. J.* 313.

- Bar-le-Duc (Meuse), V, P. J. 294.
 Barcelonnette (Basses-Alpes), III, P. J. 209. — IV, 130.
 Barbentane (Bouches-du-Rhône), IV, 79, 120.
 Barberey (Aube), II, 61.
 Barbey (Seine-et-Marne), II, 51.
 Barbezieux (Charente), V, 202.
 Bardouville (Seine-Inférieure), II, 92.
 Baret-le-Bas (Isère), IV, P. J. 232.
 Baries (Gironde), IV, P. J. 274.
 Baril (Gironde), IV, 255.
 Barrois (le), V, 15, 58, 57. P. J. 294.
 Barsac (Dordogne), IV, P. J. 274.
Barse (la), Bassin de la Seine, II, 46.
 Bar-sur-Aube (Aube), II, 18, 102. P. J. 129.
 Bar-sur-Seine (Aube), II, 64.
 Baryac, IV, P. J. 286.
 Bas (Loire), III, 112.
 Bas-Acheneau (Loire-Inférieure), III, 180.
 Bas-Landsers (Haut-Rhin), V, P. J. 292.
 Bas-Meudon (Seine-et-Oise), II, 95, 90.
 Bas-Sablon (Moselle), V, 92.
 Bassanne (Gironde), IV, P. J. 274.
Bassaut (rivière de), Bassins secondaires, V, 262.
Basse (la), Bassins secondaires, V, 221.
 Basse-Indre (Loire-Inférieure), III, 177.
 Basse-Terrasse (Isère), IV, P. J. 261.
 Bassigny (le), II, 156.
 Baule (Loiret), III, 92.
 Bauny (Loiret), III, 121.
 Baurech (Gironde), IV, P. J. 274.
 Bazouan (Vaucluse), IV, 70.
 Bavay (Nord), V, P. J. 314.
 Bavière (la), V, 85.
 Bayemont (Vosges), V, 48.
 Bayonne (Basses-Pyrénées), V, 207, 208, 211, 216, 217. P. J. 324, 326.
Bayse (la), Bassin de la Garonne, IV, 222, 223. P. J. 281, 287.
 Bazancourt (Marne), II, P. J. 129, 132.
 Bazas (Gironde), IV, 225.
 Béarn (le), IV, 234. P. J. 269. — V, 205.
 Beaubrun (Loire), II, 139.
 Beaucaire (Gard), III, 218, 228, 230. P. J. 209. — IV, 23, 37, 54, 59, 61, 122, 123, 128, 132, 134, 135, 141, 147, 154, 155, 156, 163, 175, 179, 180. P. J. 217, 238, 259, 263. — V, 247.
 Beaufort (comté de), II, 260.
 Beaufort (Maine-et-Loire), II, 195, 197, 203, 209, 214, 244, 250. P. J. 146, 148. — III, 6, 11, 173. P. J. 160, 198.
 Beaugency (Loiret), II, 249. — III, 30, 92, 126, 158, 159, 170. P. J. 160, 170, 175, 182, 187, 192, 200.
 Beaugrenelle (Seine), I, 213.
 Beaulieu (Indre-et-Loire), III, P. J. 170.
Beaume (la), Bassin du Rhône, IV, 18, 69, 144, 190. P. J. 237.
 Beaumont (Isère), IV, P. J. 232.
 Beaumont-de-Lomagne (Tarn-et-Garonne), IV, 263.
 Beaumont-sur-Oise (Seine-et-Oise), II, 169. — III, P. J. 160, 163.
 Beaune (Côte-d'Or), IV, 18, 60, 69, 90, 91.

- Beauregard (Ain), IV, 109. *P. J.* 254.
 Beauregard (Meurthe), V, 63.
 Beaurepaire (Isère), IV, 130.
 Beauvais (Oise), II, 163, 166, 168, 171.
P. J. 108.
 Beauvoir-de-Marc (Isère), IV, 169.
P. J. 233.
 Beauvoisin (Gard), IV, 180.
 Beauvoisais (le), II, 159.
Bèbre (la), Bassin de la Loire, III, 6.
P. J. 152.
 Bec-d'Allier (Cher), II, *P. J.* 144. —
 III, 94, 119, 148, 149, 152. *P. J.*
 154, 161.
 Bédarride (Vaucluse), IV, 16. *P. J.*
 219.
 Beinhelm (Bas-Rhin), V, *P. J.* 290.
 Belarga (Hérault), V, 240.
 Belfort (Haut-Rhin), V, 123.
 Belgique (la), V, 136, 138, 139, 141,
 154.
 Belhéniville (Marne), II, *P. J.* 132.
 Béliigny (Rhône), IV, 109.
 Bélin (Gironde), IV, 255.
 Bellegarde (Gard), IV, 179, 180.
 Belleville (Cher), III, 121.
 Belleville (Seine), I, 197.
 Belleville-sur-Saône (Rhône), IV, 109.
 Bellevue (Seine-et-Oise), I, 147.
 Belley (Ain), IV, 165
 Belpech (Tarn-et-Garonne), IV, *P. J.*
 270.
 Bénage (Isère), IV, *P. J.* 261.
 Benays (Indre-et-Loire), II, *P. J.* 140.
 Benfeld (Bas-Rhin), V, 120.
Bens (le), Bassin du Rhône, IV, 152.
 Bercy (Seine), I, 134, 143, 179, 182,
 196, 200, 204, 207, 208, 212. *P. J.*
 30, 37, 93. — II, 53, 54, 56, 60, 61,
 63, 65.
 Bergerac (Dordogne), IV, 217, 238,
 255. *P. J.* 282.
 Bergnicourt (Ardennes), II, *P. J.* 129,
 132.
 Bergues (Nord), V, *P. J.* 311, 318.
 Bernin (Isère), IV, 148, 149, 199.
 Berny (Seine), I, *P. J.* 104.
 Berry (le), II, 209. — III, *P. J.* 172.
 Berry-au-Bac (Aisne), II, *P. J.* 134.
 Berthemont (Indre-et-Loire), III, *P. J.*
 188.
 Berthenay (Indre-et-Loire), III, 134.
P. J. 182.
 Besançon (Doubs), III, 198, 199, 201,
 210, 228. — IV, 8, 9, 11, 61, 72, 78,
 111, 127. *P. J.* 259.
 Bessin (Isère), IV, *P. J.* 232.
 Bethléem (Nièvre), II, 134.
 Béthune (Pas-de-Calais), V. *P. J.* 313,
 316.
 Beuvrages (Nord), V, *P. J.* 304, 308,
 309.
Beuvron (le), Bassin de la Loire, II,
 135. — III, 55, 84.
Beuvronne (la), Bassin de la Seine, II,
 150.
 Beyrieu (Isère), IV, *P. J.* 261.
 Béziers (Hérault), V, 237, 240, 242.
P. J. 330.
 Bezons (Seine-et-Oise), I, *P. J.* 94. —
 II, 93.
Bidouze (la), Bassins secondaires, V,
 204, 216, 217, 226.
Bienna (la), Bassin du Rhin, V, 80, 81.
 Biesheim (Haut-Rhin), V, 81.
 Biessen (Haut-Rhin). V, *P. J.* 289.

- Bièvre (la)*, Bassin de la Seine, I, 233, 234, 235, 236, 237, 239, 241, 242, 243, 244. *P. J.* 93, 98, 99, 100, 101, 102, 104. — II, 18.
- Billom (Puy-de-Dôme), III, *P. J.* 181.
- Biltzheim (Haut-Rhin), V, *P. J.* 292.
- Binais (le), II, 197.
- Bion (le)*, Bassin du Rhône, IV, 153.
- Birsdorf (Bas-Rhin), V, 67.
- Bischwiller (Bas-Rhin), V, 32.
- Bischwyr (Haut-Rhin), V, *P. J.* 292.
- Bitche (Moselle), V, *P. J.* 294.
- Bizée (Aude), V, 227.
- Blagnac (Haute-Garonne), IV, 262. *P. J.* 274.
- Blairas (le)*, Bassin de la Seine, II, 182.
- Blaise (la)*, Bassin de la Seine, II, 182.
- Blaison (Maine-et-Loire), II, 198. *P. J.* 148.
- Blamont (Meurthe), V, *P. J.* 294.
- Blanquefort (Gironde), IV, 254.
- Blanzay (Seine-Inférieure), II, 89.
- Blanzay (Aisne), II, *P. J.* 129, 132.
- Blaringhem (Nord), V, *P. J.* 316.
- Bléone (la)*, Bassins secondaires, V, 255.
- Bléré (Indre-et-Loire), III, 142.
- Bliesbrücken (Moselle), V, 93.
- Blise (la)*, Bassin du Rhin, V, 93.
- Blodelshelm (Haut-Rhin), V, *P. J.* 289, 292.
- Blois (Loir-et-Cher), II, 210, 212, 213, 216, 218, 219, 249. *P. J.* 142, 146. — III, 13, 19, 26, 32, 38, 52, 54, 62, 68, 80, 84, 89, 92, 95, 102, 126, 127, 142, 145, 159. *P. J.* 7, 165, 170, 176, 178, 187, 192, 198, 200, 206, 209, 210.
- Boën (Loire), III, 112.
- Bohain (Aisne), V, *P. J.* 307.
- Boiry (Pas-de-Calais), V, *P. J.* 306.
- Bois-le-Duc (Meurthe), V, 139.
- Boisseron (Hérault), V, 239.
- Boisset (Haute-Loire), III, 112.
- Bollène (Vaucluse), IV, 30, 31, 33, 55, 70.
- Bompas (Tarn), IV, 120, 147, 154, 155.
- Bondy (Seine), I, 154, 155.
- Bonne (la)*, Bassin du Rhône, IV, *P. J.* 261.
- Bonnette (la)*, Bassin de la Garonne, IV, 251.
- Bonneville (Haute-Savoie), IV, 193, 194.
- Bonson (le)*, Bassin de la Loire, III, 153.
- Bordeaux (Gironde), II, 218. — IV, 206, 210, 213, 214, 215, 216, 224, 225, 226, 231, 236, 238, 239, 240, 245, 249, 253, 255, 258, 259, 260, 265. *P. J.* 270, 273, 276, 277, 281, 283, 286, 287. — V, *P. J.* 324.
- Bouchain (Nord), V, 154. *P. J.* 305, 307.
- Bouchain (châtellenie de), V, *P. J.* 310, 311, 314, 317.
- Bouches-du-Rhône (département des), IV, 85. *P. J.* 256. — V, *P. J.* 332.
- Bougival (Seine-et-Oise), III, 93.
- Bouille (Seine-Inférieure), II, 94.
- Boulay (Moselle), V, *P. J.* 294.
- Boulbon (Bouches-du-Rhône), IV, 135, 141.
- Boulleret (Cher), III, 121.

- Boulogne (Seine), II, 18, 95.
 Boulogne-sur-Mer (Pas-de-Calais), V, 150, 151, 156. *P. J.* 320, 321.
 Boulonnais (le), V, *P. J.* 316.
 Boulst (Ardennes), II, *P. J.* 129, 132.
 Bouquenom (Bas-Rhin), V, 56, 67.
 Bourbonnais (le); II, *P. J.* 143. — III, *P. J.* 153, 161.
 Bourbourg (Nord), V, *P. J.* 313.
 Bourbre (la), Bassin du Rhône, IV, 131, 136, 153, 173. *P. J.* 259, 261, 262.
 Bourdeilles (Dordogne), IV, *P. J.* 274, 286.
 Bourg-d'Oisans (Isère), III, 192. — IV, 13, 14, 28, 95, 154, 172, 200. *P. J.* 225, 259, 261.
 Bourg-d'Un (Seine-Inférieure), II, 89.
 Bourg-en-Bresse (Ain), IV, 111, 165, 200.
 Bourges (le), Bassin du Rhône. IV, *P. J.* 237.
 Bourges (Cher), II, 210, 213, 218. — III, 27, 97, 142. *P. J.* 197.
 Bourg-la-Reine (Seine), I, *P. J.* 104.
 Bourg-lès-Valence (Drôme), IV, 115.
 Bourgogne (la), I, 156, 195, 203. *P. J.* 48, 50. — II, 20, 42, 45, 54, 68, 84, 117, 148. *P. J.* 132. — III, 219. — IV, 4, 18.
 Bourgoin (Isère), IV, 173. *P. J.* 259, 261, 262.
 Bourg-Saint-Andéol (Ardèche), IV, 75, 141, 147, 150, 155, 156. *P. J.* 238, 257.
 Bourguell (Indre-et-Loire), II, 197, 244, *P. J.* 140. — III, 172, 173.
 Bourmont (Haute-Marne), V, *P. J.* 294.
 Boutonne (la), Bassins secondaires, V, 197, 199.
 Bouxwiller (Bas-Rhin), V, *P. J.* 292.
 Bouzeoise (la), Bassin du Rhône, IV, 60.
 Bouzonville (Moselle), V, 93. *P. J.* 294.
 Bouzy (Loiret), III, 157.
 Boves (Somme), V, 159.
 Boyne (la), Bassins secondaires, V, 243.
 Brabant (le), V, 113.
 Brague (la), Bassins secondaires, V, 263.
 Brain-sur-l'Authion (Maine-et-Loire), II, 197. — III, 177. *P. J.* 203.
 Brangues (Isère), IV, 73. *P. J.* 261.
 Braisne (Oise), II, 160.
 Brassac (Hérault), V, 244.
 Brassac (rivière de), Bassins secondaires, V, 243, 244.
 Brassaget (Puy-de-Dôme), III, 119.
 Bray-sur-Seine (Seine-et-Marne), II, 43, 51, 58, 102, 113.
 Brécécy (Manche), V, 180.
 Brèche (la), Bassin de la Seine, II, 171.
 Bréda (le), Bassin du Rhône, IV, 151, 152, 153. *P. J.* 232.
 Bréhémont (Indre-et-Loire), III, 90, 134, 171. *P. J.* 160.
 Brenne (la), Bassin de la Seine, II, 126, 139. — III, *P. J.* 160.
 Bresle (la). Bassin de la Seine, II, 171.
 Bresle (la). Bassins secondaires, V, 170, 171.
 Bresse (la), IV, 69, 07, 134, 143.

- Bresson (Isère), III, 207. — IV, P. J. 261.
 Bressuire (Deux-Sèvres), III, 50.
 Bretagne (la), II, 195. — V, 136.
 Breteuil (Somme), V, P. J. 321.
 Brétignolles (Indre-et-Loire), III, P. J. 160.
 Brétigny (Oise), II, 172.
 Brévane (la), Bassin du Rhône, IV, 38.
 Brézins (Isère), IV, 131. P. J. 261.
 Briançon (Hautes-Alpes), IV, 174.
 Briare (Loiret), II, 241. 253. P. J. 146. — III, 91, 143, 150, 152. P. J. 187, 198.
 Brie (la), II, 22, 103, 105.
 Brie-Champenoise (la), II, 150.
 Brignac (Hérault), V, 238.
 Brignolles (Var), V, 263.
 Brignoud (Isère), IV, 154. P. J. 261.
 Brinon (Nièvre), II, 135.
 Brion (Isère), III, 207. P. J. 232, 261.
 Brioude (Haute-Loire), III, P. J. 198.
 Brisgau (le), V, 11.
 Brixey (Meuse), V, P. J. 303.
 Brocas (Landes), V, 212.
 Bruay (Nord), V, P. J. 304, 308, 309.
 Bruche (la), Bassin du Rhin, V, 24, 26, 77, 82, 83, 91, 95, 96, 119.
 Bruges (Belgique), IV, 254.
 Brumath (Bas-Rhin), V, 120.
 Bruxelles (Belgique), V, 154, 155.
 Bruyères (Vosges), V, 68.
 Bry-sur-Marne (Seine), II, 52.
 Buech (le), Bassin du Rhône, IV, P. J. 239.
 Bugey (le), IV, 69.
 Bury (Oise), II, 171.

C

- Cachan (Seine), I, 237. P. J. 104. — II, 180.
 Cadaussac (Gironde), IV, P. J. 274.
 Cadenet (Vaucluse), IV, P. J. 135.
 Caderousse (Vaucluse), III, 206, 219. P. J. 201. — IV, P. J. 259.
 Cadilhac (Gironde), III, P. J. 209. — IV, 255, 258. P. J. 274.
 Cadouin (Gironde), IV, 287.
 Caen (Calvados), V, 175, 177, 178, 180.
 Cagne (la), Bassins secondaires, V, 263.
 Cahors (Lot), IV, 217, 238, 249. P. J. 269, 286.
 Calais (Pas-de-Calais), V, 151. P. J. 311, 316, 320, 321.
 Calaisis (le), V, 152. P. J. 315. 316.

- Calvados (département du), V, 175, 178.
- Camalade* (ruisseau de), Bassins secondaires, V, 220.
- Camargue (la) (Bouches-du-Rhône), IV, 23, 28, 89, 123, 179, 180, 181. P. J. 236, 259.
- Cambes (Gironde), IV, P. J. 274.
- Cambrai (Nord), V, 146, 149, 154. P. J. 307, 344, 317, 318.
- Cambrésis (le), V, 305. P. J. 309.
- Camblanne (Gironde), IV, P. J. 274.
- Camiran (Gironde), IV, P. J. 274.
- Campagnan (Hérault), V, 239.
- Campan (Hautes-Pyrénées), V, 211.
- Canau* (ruisseau de), Bassins secondaires, IV, P. J. 274.
- Canche* (la), Bassins secondaires, V, 143. P. J. 316.
- Candé (Loir-et-Cher), III, 159.
- Candes (Indre-et-Loire), III, P. J. 160.
- Canet (Aude), V, 238, 242.
- Canigou (montagne du), V, 220.
- Cangy (Indre-et-Loire), II, P. J. 141.
- Cannes (Seine-et-Marne), II, 51.
- Cantenay-Épinard (Maine-et-Loire), III, 12. P. J. 120.
- Capécure (Pas-de-Calais), V, 155, 156.
- Carami* (le), Bassins secondaires, V, 263.
- Carcassonne (Aude), V, 224, 225.
- Carpentras (Vaucluse), IV, 59, 64, 65, 259.
- Carcès (Var), V, P. J. 334.
- Cassan (Lot-et-Garonne), IV, P. J. 274.
- Cassel (Nord), V, P. J. 313.
- Cassis (Bouches-du-Rhône), V, 260, 261.
- Casteljaloux (Lot-et-Garonne), IV, 225, 253.
- Castellane (Basses-Alpes), IV, P. J. 221.
- Castel-Sarrazin (Tarn-et-Garonne), IV, 263, 270.
- Castets (Gironde), IV, 274, 288.
- Castillon (Gironde), IV, P. J. 274.
- Castres (Tarn), IV, 245, 267.
- Caudebec (Seine-Inférieure), II, 84. P. J. 120.
- Cauderot (Gironde), IV, P. J. 274.
- Caumont (Gironde), IV, P. J. 274.
- Cauterets (Hautes-Pyrénées), V, 210.
- Cavallon* (le), Bassin du Rhône, IV, 33, 59, 64, 65.
- Celzériat (Ain), IV, 166.
- Celle* (la), Bassins secondaires, V, 159.
- Celles (Vosges), V, 48, 157.
- Censey (Aube), II, 25. P. J. 107.
- Cesse* (la), Bassins secondaires, V, 243.
- Cessieu (Ain), IV, 131, 173, 261, 262.
- Ceyras (Hérault), V, 242.
- Cèze* (la), Bassin du Rhône, IV, 190, 193.
- Cézy (Yonne), II, 130.
- Chabeuil (Drôme), IV, 145, 149.
- Chablis (Yonne), II, 136, 138.
- Chabrillan (Drôme), IV, 232.
- Chaffart (Ain), IV, 105.
- Chagny (Saône-et-Loire), IV, 165.
- Chailles (Loir-et-Cher), III, 96, 159.
- Chaillot (Seine), I, 134, 150, 182, 198. P. J. 30, 37, 40, 47, 96. — II, 18.
- Challouet (Aube), II, 28, 36.
- Chalain-le-Comtal (Loire), III, 112.
- Chalaines (Meuse), V, 301.

- Chalaronne (la)*, Bassin du Rhône, IV, 111, 113, 165.
- Chalèze* (Doubs), III, 211.
- Chalezeule* (Doubs), III, 211.
- Chalifert* (Seine-et-Marne), II, 157.
- Challe* (Isère), IV, 261.
- Châlon-sur-Saône* (Saône-et-Loire), IV, 254, 257, 259.
- Chalonnès-sur-Loire* (Maine-et-Loire), II, 197. — III, 136, 151. *P. J.* 160, 187. — IV, 7, 106, 112, 127, 133, 142.
- Châlons-sur-Marne* (Marne), I, *P. J.* 50. — II, 155, 156. *P. J.* 129, 133.
- Chamaloc* (Drôme), IV, *P. J.* 232.
- Chambain* (Loire), III, 112.
- Chambéry* (Savoie), IV, 196.
- Chambly* (Oise), II, 168, 170.
- Chambord* (Loir-et-Cher), III, 84.
- Chamors* (Ille-et-Vilaine), V, 186.
- Champ* (Isère), IV, 31, 199.
- Champagne (la)*, I, 156, 185, 203. *P. J.* 47, 50. — II, 22, 42, 68, 84, 148. *P. J.* 129, 130, 132, 133, 136. — IV, 232.
- Champagnier* (Isère), III, *P. J.* 214. — IV, 45.
- Champignelle* (Yonne), II, 141.
- Chanos* (Drôme), IV, 232.
- Chantelle* (Allier), IV, 261.
- Chantemerle* (Ain), IV, 167.
- Chantesse* (Isère), IV, 173.
- Chantonay* (Vendée), V, 195.
- Charalon (le)*, Bassin du Rhône, IV, 145.
- Charente (la)*, Bassins secondaires, V, 197, 198, 200, 201, 202. *P. J.* 323.
- Charenton-le-Pont* (Seine), I, 154, 196, 200. *P. J.* 14, 30, 93. — II, 52, 54, 61, 63, 65, 154.
- Charlemont* (Ardennes), V, *P. J.* 314.
- Charleroi* (Belgique), V, 137.
- Charleville* (Ardennes), V, 135.
- Charmell* (Allier), III, 28.
- Charmes* (Drôme), IV, 75.
- Charmes* (Vosges), V, 62, 100.
- Charnay* (Doubs), IV, *P. J.* 254.
- Charolais (le)*, III, 90.
- Charrin* (Nièvre), III, *P. J.* 260.
- Chartres* (Eure-et-Loir), II, 177, 178, 179, 180, 181, 218. — III, 171.
- Chassezac (le)*, Bassin du Rhône, IV, 18, 69, 144, 234, 237.
- Châteaudouble* (Var), V, 260.
- Châteaudun* (Eure-et-Loir), III, *P. J.* 171.
- Château-Gaillard* (Ain), IV, 167.
- Château-l'Abbaye* (Nord), V, 158.
- Châteauneuf* (Charente), V, 199.
- Châteauneuf-sur-Loire* (Loiret), III, 67, 91, 140, 150, 154, 157, 160. *P. J.* 187.
- Château-Porcien* (Ardennes), II, 172. *P. J.* 129, 132, 133.
- Châteaurenard* (Bouches-du-Rhône), III, 216.
- Châteauroux* (Indre), III, *P. J.* 212.
- Château-Salins* (Meurthe), V, 204.
- Château-Thierry* (Aisne), II, *P. J.* 134.
- Châteauvert* (Var), V, *P. J.* 334.
- Chatelleraut* (Vienne), III, 102, 107, 110, 139. *P. J.* 189, 212.
- Chatel-Saint-Germain* (Moselle), V, 29.
- Chatel-sur-Moselle* (Vosges), V, 294.
- Chatenois* (Haut-Rhin), V, 123.
- Châtillon-les-Dombes* (Ain), IV, 166.

- Châtillon-sur-Loire (Loiret), III, 66, 83, 123, 150. P. J. 187.
- Châtillon-sur-Seine (Côte-d'Or), II, 25, 26, 47, 56, 59, 64, 86.
- Châtillon-sur-Sèvre (Deux-Sèvres), III, 50.
- Chatou (Seine-et-Oise), II, 93.
- Chaumont (Côte-d'Or), II, 18.
- Chaumont (Haute-Marne), II, 156. P. J. 120, 129.
- Chauny (Aisne), II, 170.
- Chauvigny (Vienne), III, 50.
- Chavanay (Loire), IV., 182.
- Chazeuil (Allier), III, 80, 119.
- Chécy (Loiret), III, 150.
- Chenevières (Seine-et-Oise), I, P. J. 93.
- Chenoise (Seine-et-Marne), II, 108.
- Cher (département du), III, 68, 120, 121. P. J. 193.
- Cher (le)*, Bassin de la Loire, II, 189, 194, 213, 215, 218, 221, 241, P. J. 144, 149. — III, 4, 5, 9, 16, 18, 27, 28, 42, 45, 64, 70, 84, 90, 95, 96, 97, 102, 107, 132, 135, 138, 141, 142, 145, 146, 147, 161, 162, 165, 166, 171, 179, 181. P. J. 157, 160, 163, 170, 188, 197, 198, 202, 212.
- Cherbourg (Manche), V, 176.
- Chéry (Cher), III, 146.
- Chessy (Aube), II, 57.
- Chessy (Loiret), III, P. J. 174.
- Chevilly (Seine), I, P. J. 104.
- Chez-Rouls (Charente-Inférieure), V, 204.
- Cheylas (Isère), IV, 199.
- Chigneux (Seine-et-Marne), II, 23.
- Chine (la), IV, 209.
- Chinon (Indre-et-Loire), II, P. J. 140, 148. — III, 37, 70, 135.
- Choisy-au-Bacq (Oise), II, 5.
- Choisy-le-Roi (Seine), I, 175, 206, 210. P. J. 93, 94. — II, 52, 55.
- Cholet (Maine-et-Loire), III, 40.
- Chonas (Isère), IV, 233.
- Chouzé (Indre-et-Loire), II, 242, 244, 252. P. J. 148. — III, 172. P. J. 160.
- Chouzy (Loir-et-Cher), III, 52, 128.
- Cinq-Mars (Indre-et-Loire), III, 134, 188. P. J. 187, 197.
- Cisse (la)*, Bassin de la Loire, II, P. J. 141. — III, 26, 38, 84, 128, 160. P. J. 160, 176, 197, 201.
- Civray (Vienne), V, 201, 202. P. J. 323.
- Clain (le)*, Bassin de la Loire, II, 228. — III, 50.
- Clairac (Lot-et-Garonne), IV, 220.
- Clairé (la)*, Bassins secondaires, V, 177.
- Claise (la)*, Bassin de la Loire, III, P. J. 170.
- Claix (Isère), III, 193. P. J. 214. — IV, 140.
- Clamecy (Yonne), II, 132, 134, 135. P. J. 171.
- Claye (la)*, Bassin de la Seine, I, P. J. 37.
- Claye (Seine-et-Marne), II, 150.
- Clermont (Oise), II, 159, 171.
- Clermont-Dessus (Lot-et-Garonne), IV, P. J. 274.
- Clermont-Ferrand (Puy-de-Dôme), III, P. J. 181.
- Clermont-l'Hérault (Hérault), V, 238, 242.

- Cléry (Loiret), III, P. J. 158.
- Clèves (Prusse rhénane), V, 77, 82, 85, 86.
- Cleyrieux (Isère), IV, P. J. 232.
- Clichy (Seine), I, P. J. 37, 96.
- Clignancourt (Seine), I, P. J. 30.
- Clusé (la), Bassins secondaires, V, 260.
- Cluny (Saône-et-Loire), III, 102.
- Coblentz (Prusse rhénane), V, 25, 77.
- Coësson (le), Bassin de la Loire, II, 232.
- Cognac (Charente), V, P. J. 323.
- Cognin (Isère), V, 153.
- Colron (Ardèche), IV, P. J. 237.
- Coize (la), Bassin de la Loire, III, 96, 181.
- Cojeul (le), Bassins secondaires, V, 149. P. J. 306.
- Col-de-Fer (Gironde), IV, P. J. 274.
- Colins (le), Bassin de la Loire, III, 97.
- Collonges (Saône-et-Loire), IV, 88, 110, 274.
- Collioure (Pyrénées-Orientales), V, 222.
- Colmar (Haut-Rhin), V, 9, 79, 98, 116, 117, 121, 122, 123.
- Colme (la), Bassins secondaires, V, P. J. 311.
- Cologne (Prusse rhénane), V, 25, 77, 82, 100.
- Coluires (Rhône), IV, 110.
- Combleux (Loiret), III, 150. P. J. 177.
- Comissey (Yonne), II, 137.
- Commelle (Isère), IV, 261.
- Commercy (Meuse), V, 294.
- Compiègne (Oise), II, 159. P. J. 108.
- Conches (Eure), II, 181. — V, 173.
- Concourson (Maine-et-Loire), III, P. J. 170.
- Condades (Hérault), V, 245.
- Condé-sur-l'Escaut (Nord), V, 146, 154, 157, 179, 180, 181. P. J. 304, 308, 309, 311, 314, 316, 317, 318.
- Condé-sur-Marne (Marne), II, 185. P. J. 129.
- Condé-sur-Noireau (Calvados), V, 179.
- Condé-sur-Sulippe (Aisne), P. J. 134.
- Condom (Gers), III, P. J. 209. — IV, 220, 222, 225, 233. P. J. 268.
- Condrieu (Rhône), IV, 85.
- Cône (le), Bassin du Rhône, IV, 112.
- Conflans (Seine), I, 143. P. J. 30, 37.
- Contes (Pas-de-Calais), V, P. J. 316.
- Conty (Somme), V, 159.
- Corbeil (Seine-et-Oise), I, P. J. 94. — II, 51, 55, 61.
- Corbon (Calvados), V, 182.
- Gordon (Ain), IV, 181.
- Cormery (Indre-et-Loire), III, 49, 51. P. J. 170.
- Corné (Maine-et-Loire), II, 197. — III, P. J. 303.
- Cornillon (Isère), IV, P. J. 233, 241.
- Cornimont (Vosges), V, 48.
- Corps (ruisseau de), Bassins secondaires, IV, 139.
- Cosne (Allier), II, 249. P. J. 146. — III, 28, 30, 97, 122, 124. P. J. 160, 172, 187, 200.
- Côte-d'Or (la), II, 124, 136.
- Côte-d'Or (département de la), IV, 127.

- Côte-Saint-André (Isère), II, 169.
 Côte-Saint-Jacques (la), II, 138.
 Côtes-du-Nord (département des), V, 175.
 Cottignac (Var), IV, P. J. 221.
 Couargès (Cher), III, P. J. 172.
 Coubone (Isère), IV, P. J. 232.
 Coudes (Puy-de-Dôme), III, 66, 96.
 Coudun (Oise), II, 171.
 Couergues (Cher), III, 121.
 Coulange (Yonne), II, 132.
 Coulanges (Loir-et-Cher), III, P. J. 160.
 Coulommiers (Seine-et-Marne), II, 155. P. J. 108.
 Coulon (Deux-Sèvres), V, 195.
 Coursan (Aude), V, 225, 227.
 Courseulles (Calvados), V, 178.
 Cours-les-Barres (Cher), III, 160.
 Cousin (le), Bassin de la Seine, III, 138, 139.
 Couson (Rhône), IV, 110.
 Coutras (Gironde), IV, 255.
 Coutures (Gironde), IV, P. J. 274.
 Crancey (Aube), II, 65.
 Cravant (Yonne), II, 122. P. J. 125.
 Crau (la) (Bouches-du-Rhône), IV, 177. P. J. 236.
 Créchy (Allier), III, 80, 81.
 Creil (Oise), II, 170.
 Créon (Gironde), IV, P. J. 274.
 Crespin (Nord), V, 154. P. J. 304, 308.
 Creteil (Seine), I, P. J. 37, 301.
 Crevant (Puy-de-Dôme), III, 119.
 Crèvecœur (Nord), V, 149.
 Creuse (la), Bassin de la Loire II, 241. — III, 45. P. J. 212.
 Cricqueville (Calvados), V, 182.
 Criulon (le), Bassins secondaires, V, 252.
 Criulon (Gard), V, 252.
 Crinçon (le), Bassins secondaires, V, 149. P. J. 306, 316.
 Croisilles (Pas-de-Calais), V, P. J. 316.
 Crolles (Isère), IV, 261. P. J. 172, 199.
 Crouy (Aisne), II, 165.
 Cruas (Ardèche), IV, 182.
 Cubri (ruisseau de), Bassins secondaires, II, 152.
 Cubzac (Gironde), IV, 258.
 Cuisery (Saône-et-Loire), IV, 166.
 Culoison (Aube), II, 57.
 Cuŕoz (Ain), IV, 105, 159, 194.
 Cunault (Maine-et-Loire), II, 197. P. J. 148.
 Cure (la), Bassin de la Seine, II, 48, 122, 128, 132, 135, 136, 137, 138. P. J. 125.
 Curson (Drôme), IV, 232.
 Cusset (Allier), III, 81.

D

- Dalhunden (Bas-Rhin), V, 48, 78, 89.
 Damery (Marne), II, 155. P. J. 129.
 Dammartin-lès-Remiremont (Vosges),
 V, 48.
 Dampierre (Vendée), V, 195.
 Danemark (le), III, 30.
 Dannemarke (Haut-Rhin), V, 104.
Danube (le) (Allemagne), V, 5, 98,
 100.
 Daours (Somme), V, 169.
Dardaillon (le), Bassins secondaires,
 V, 238, 240.
 Darvey (Vosges), V, P. J. 294.
 Darvot (Loiret), III, 155, 157.
 Dauphiné (le), I, 134. — III, 26, 208.
 — IV, 14, 21, 41, 72, 73, 75, 79,
 94, 129, 151. P. J. 220, 231, 232,
 233.
 Dax (Landes), V, 206, 207, 215, 217.
 P. J. 326.
 Daxland (Bas-Rhin), V, 47.
 Decize (Nièvre), II, 216, 219, 227, 252.
 — III, 6, 9, 27, 65, 117. P. J. 160,
 161.
 Denain (Nord), V, P. J. 310.
 Deneuvre (Meurthe), V, 43.
 Dernal (Seine-Inférieure), II, 77.
Deule (la), Bassins secondaires, V,
 P. J. 319.
Dheune (la), Bassin du Rhône, IV, 60,
 111, 165. P. J. 259.
 Diding (Moselle), V, 93.
 Diebolsheim (Haut-Rhin), V, P. J. 289.
 Diemerdingen (Bas-Rhin), V, 89.
 Dieulouard (Meurthe), V, 51, 94, 97.
 Dieuze (Meurthe), V, 54, 99, 104, 125.
 Digne (Basses-Alpes), IV, P. J. 221.
 — V, 263.
 Digoin (Saône-et-Loire), III, 91, 96,
 101, 102, 115, 139, 141. P. J.
 187, 198, 212.
 Dijon (Côte-d'Or), IV, 23, 182.
 Dinant (Belgique), V, 141.
 Dittlanheim (Bas-Rhin), V, 82.
Divatte (la), Bassin de la Loire, III,
 P. J. 198.
 Divay-sur-Loire (Nièvre), III, P. J. 160.
Dive (la), Bassin de la Loire, III, 173.
 P. J. 170.
Dives (la), Bassins secondaires, V,
 173, 174, 180, 181, 182.
Divette (la), Bassins secondaires, V,
 173, 176.
 Dixy (Marne), II, 153.
 Doggenhausen (Haut-Rhin), V, P. J.
 292.
Doit (le), Bassin de la Loire, II, 204.
 Doix (Vendée), IV, P. J. 322.
 Dôle (Jura), IV, 59, 111.
 Dolomieu (Isère), IV, P. J. 232.
Doller (la), Bassin du Rhin, V, 118

- Domène (Isère), IV, 149, 151, 153, 171. P. J. 233, 261.
- Doménon (Ie), Bassin du Rhône, IV, 153, 172.
- Domèvre (Meurthe), V, 49.
- Domfront (Orne), V, 174.
- Domme (Dordogne), IV, P. J. 282.
- Dompierre (Allier), III, 119.
- Donnemarie (Seine-et-Marne), II, 107. P. J. 121.
- Donzère (Drôme), IV, 147, 150, 182. P. J. 238, 257, 259.
- Donzy (Nièvre), III, 97, 121.
- Dordogne (Ia), Bassin de la Garonne, IV, 217, 232, 238, 246, 249, 253, 255, 257. P. J. 287.
- Dore (Ia), Bassin de la Loire, III, 93, 94, 119.
- Dornach (Haut-Rhin), V, 117, 118.
- Dossenheim (Bas-Rhin), V, 89. P. J. 292.
- Doual (Nord), V, P. J. 311, 313, 318.
- Doubs (Ie), Bassin du Rhône, III, 198, 199, 201, 210, 228. — IV, 9, 11, 12, 19, 41, 59, 61, 67, 72, 74, 76, 78, 83, 92, 106, 110, 111, 127, 133, 143, 149, 161. P. J. 259.
- Douces (Maine-et-Loire), II, 209.
- Doullens (Somme), V, P. J. 320, 321.
- Dourbie (Ia), Bassins secondaires, V, 242.
- Dourdan (Seine-et-Oise), III, P. J. 171.
- Deux (Ie), Bassin du Rhône, IV, 30, 114, 115, 189, 190, 191. P. J. 237.
- Douze (Ia), Bassins secondaires, V, 204, 205, 206. P. J. 325.
- Drac (Ie), Bassin du Rhône, III, 192, 199, 207, 213. P. J. 214. — IV, 14, 22, 25, 26, 41, 42, 43, 44, 46, 51, 52, 53, 72, 75, 87, 94, 129, 138, 139, 149, 152, 154, P. J. 220, 223, 224, 240, 241, 261, 262.
- Dracé (Rhône), IV, 109.
- Draguignan (Var), V, 259.
- Dravet (Ie) ou Petit-Drac, Bassin du Rhône, III, 200. P. J. 214.
- Dresde (Saxe), V, 100.
- Dreux (Eure-et-Loir), II, 180, 182. P. J. 108.
- Dreysam (torrent de la), Bassin du Rhin, V, 126.
- Driel (Hollande), V, 139.
- Drôme (département de la), IV, P. J. 256, 259, 260.
- Drôme (Ia), Bassin du Rhône, IV, 19, 73, 79, 130, 132, 171, 193, P. J. 232.
- Dropt (Ie), Bassin de la Garonne, IV, 229, 231, 252.
- Druance (Ia), Bassins secondaires, V, 181.
- Drusenheim (Bas-Rhin), V, 48.
- Dry (Loiret), III, 149. P. J. 158.
- Dufau, II, 212.
- Dun (Meuse), V, 140.
- Dunkerque (Nord), V, 147, 151. P. J. 311, 313.
- Durance (Ia), Bassin du Rhône, III, 197, 198, 203, 215, 216, 219, 230, 231. — IV, 7, 9, 17, 18, 19, 23, 27, 28, 30, 58, 62, 63, 65, 70, 78, 120, 121, 128, 132, 134, 135, 136, 147, 154, 155, 174, 181. P. J. 236, 240.
- Durgeon (Ie), Bassin du Rhône, IV, 143. P. J. 259.

- Durolle (la)*, Bassin de la Loire, III, 93, 119.
- Durtein (le)*, Bassin de la Seine, II 102, 106, 110, 113. P. J. 123.
- Dye (Isère)*, IV, P. J. 232.

E

- Eau-d'Olle (l')*, Bassin du Rhône, IV, 88, 151, 154. P. J. 261.
- Eaugronne (l')*, Bassin du Rhône, IV, 67.
- Ébron (l')*, Bassin du Rhône, IV, 14.
- Échez (l')*, Bassins secondaires, V, 214.
- Échirolles (Isère)*, III, 200. P. J. 214. — IV, 138.
- Écueillé (Indre)*, III, P. J. 170.
- Écuelles (Seine-et-Marne)*, II, 51, 145.
- Ecully (ruisseau d')* Bassin du Rhône, IV, 167.
- Écully (Rhône)*, IV, 167.
- Eecke (Nord)*, V, 154.
- Elbe (l')* (Allemagne), V, 5. 100.
- Elbeuf (Seine-Inférieure)*, II, 98.
- Elz (l')*, Bassin du Rhin, V, 128.
- Embrun (Hautes-Alpes)*, IV, 66, 130, 134, 174.
- Embrunais (l')*, III, 208.
- Émendreville (Seine-Inférieure)*, II, 80.
- Emme (l')*, Bassin du Rhin, V, 50.
- Engins (Isère)*, IV, P. J. 241.
- Ensisheim (Haut-Rhin)*, V, 24, 25, 49, 51, 98, 104, 116, 122. P. J. 292.
- Entraigues (Aveyron)*, IV, 153. P. J. 261.
- Entre-deux-Guiers (Isère)*, IV, 153 P. J. 232.
- Entrevaux (Basses-Alpes)*, IV, P. J. 221.
- Entzheim (Bas-Rhin)*, V, P. J. 292.
- Épernay (Marne)*, II, 152, 153, 155, 157. P. J. 129, 133.
- Épinal (Vosges)*, V, 44, 61, 62, 68, 70, 81, 100.
- Épte (l')*, Bassin de la Seine, II, 174, 175, 176.
- Erclin (torrent de l')*, Bassins secondaires, V, P. J. 317.
- Erdre (l')*, Bassin de la Loire, III, 100.
- Ergue (l')*, Bassins secondaires, V, 242.
- Érieux (l')*, Bassin du Rhône, IV, 127, 189, 198. P. J. 237.
- Ernolsheim (Bas-Rhin)*, V, 89.
- Ernstein (Bas-Rhin)*, V, 120.
- Ervy (Aube)*, II, 57.
- Escaillon (l')*, Bassins secondaires, V, 154.
- Escaupont (Nord)*, V, P. J. 304, 307, 308.
- Escaut (l')*, Bassins secondaires, V, 143, 145, 149, 153, 154, 155, 156.

- P. J. 304, 305, 307, 308, 309, 310, 311, 316.
Esches (l'), Bassin de la Seine, II, 168, 170.
Espagne (l'), V, 50, 219, 221.
Espalays (Tarn-et-Garonne), IV, P. J. 274.
Espeluche (Drôme), IV, P. J. 232.
Essey (Meurthe), V, 56, 124.
Essigny (Aisne), II, P. J. 134.
Esnes (Nord), V, P. J. 305.
Esnes (torrent d'), Bassins secondaires, V, P. J. 317.
Essonne (F), Bassin de la Seine, II, 4, 52.
Estaires (Nord), V, P. J. 319.
Estirac (Hautes-Pyrénées), V, 211.
Estressin (Isère), IV, 182. P. J. 259, 261.
Estrigon (l'), Bassins secondaires, V, 212.
Etableau (Indre-et-Loire), III, P. J. 170.
Étain (Meuse), V, P. J. 294.
Etaires (Nord), V, P. J. 308.
Étampes (Seine-et-Oise), II, P. J. 108.
Étoile (Drôme), IV, 170.
Étréaupont (Aisne), II, P. J. 134.
Étretat (Seine-Inférieure), V, 173.
Eu (Seine-Inférieure), II, P. J. 120.
Eure (l'), Bassin de la Seine, II, 4, 98, 175, 178, 179, 181, 182, 184. P. J. 108.
Eure-et-Loir (département d'), II, 179, 180.
Évergnicourt (Aisne), II, P. J. 134.
Éverly (Seine-et-Marne), II, 51.
Évreux (Eure), II, 180, 182. P. J. 120, 139.
Eybens (Isère), III, 207. P. J. 214.— IV, P. J. 262.
Eydoche (Isère), IV, 169.
Eydoche (ruisseau d'), Bassin du Rhône, IV, 169.
Eynaut (l'), Bassin du Rhône, IV, P. J. 262.
Eyragues (Bouches-du-Rhône), III, 216.
Eysines (Gironde), IV, 254.

F

- Falaise (Calvados)*, V, 174.
Falcon (Tarn), IV, 200.
Faucigny (le), IV, 196.
Fauguerolles (Lot-et-Garonne), IV, P. J. 274.
Fauillet (Lot-et-Garonne), IV, P. J. 274.
Faulquemont (Moselle), V, 67.
Fayence (Var), IV, P. J. 221.
Fécamp (rivière de), Bassins secondaires, V, 170, 171, 172, 173.
Fecht (la), Bassin du Rhin, V, 98, 99, 101, 116, 117.
Férolles (Loiret), III, P. J. 158,

- Ferrières (Oise), II, P. J. 132, 139. | Fontet (Gironde), IV, P. J. 274.
 Feurs (Loire), III, 112, 141. P. J. | Fontvielle (Bouches-du-Rhône), IV,
 190. | 177.
 Figanières (Var), IV, P. J. 221. | Forez (le), II, 219, 220. P. J. 143. —
Figuère (ruisseau le), Bassins secon- | III, 12, 91. P. J. 154, 155.
 daires, V, 220. | Fort-de-Joux (Doubs), IV, 142, 143.
 Flandre (la), V, 143, 144, 148, 150, | Fort-Louis (Bas-Rhin), V, P. J. 290.
 152, 189. P. J. 309, 311, 316. | Fort-Mortier (Haut-Rhin), V, 81.
 Flandre maritime (la), V, P. J. 311. | Fortschwyr (Haut-Rhin), V, P. J.
 Flandre wallonne (la), V, P. J. 311, | 292.
 316. | Fouchy (Aube), II, 61.
 Flers (Orne), V, 181. | Fourchambault (Nièvre), III, 120. P. J.
 Flessens (Var), V, 263. | 200.
 Fleurieux-sur-Saône (Rhône), IV, 110. | Fourques (Gard), IV, 179, 180. P. J.
 Fleurville (Saône-et-Loire), IV, P. J. | 236, 274.
 254. | Fouqueure (Charente), V, 202.
 Fleury (Aude), V, 227. | Foz (Bouches-du-Rhône), IV, 177.
 Fléviu (Isère), IV, 123, 182. | Framont (Vosges), V, 66.
 Flogny (Yonne), II, 138. | Francfort-sur-le-Main (Allemagne), V,
 Florence (Italie), I, 155. | 100.
 Florensac (Hérault), V, 240. | Franche-Comté (la), III, 219. — IV, 72.
 Floudès (Gironde), IV, P. J. 274, 286. | Frans (Ain), IV, 109. P. J. 254.
 Foëcy (Aube), II, 21, 27, 29. | Fréjus (Var), V, 259.
 Foëcy (Cher), III, 142. | Fresne (Aisne), II, P. J. 132.
 Foix (comté de), IV, 234, 261, 262. | Fresnes (Nord), V, P. J. 304, 308, 309.
 P. J. 269. | Fretterans (Saône-et-Loire), IV, 12.
 Fontaine (Isère), IV, 45, 46, 53, 87, | Fribourg (Suisse), V, 12.
 140. P. J. 223, 241. | Froges (Isère), IV, 149, 172. P. J.
 Fontaine (Yonne), II, 53. | 261.
 Fontainebleau (Seine-et-Marne), II, | Fronsac (Gironde), IV, 217, 258.
 144, 145. | Frouard (Meurthe), V, 31, 62, 64, 97.
 Fontaines-sur-Saône (Rhône), IV, 110. | *Fulda (le)* (Allemagne), V, 90.
 Fontanil (Isère), IV, 84, 138, 140, 172. | *Furan (le)*, Bassin de la Loire, II,
 P. J. 233, 261. | 220.
Fontaulière (la), Bassin du Rhône, | *Furens (le)*, Bassin du Rhône, III, 96,
 IV, P. J. 237. | 99, 101, 112, 138, 140, 153.
 Fontenay-le-Comte (Vendée), V, 191.

G

- Gabardan (le), V, P. J. 324.
 Gabarret (Landes), V, P. J. 324.
 Gabas (le), Bassins secondaires, V, 215.
 Gabert (Seine-et-Marne), II, 28.
 Galaure (la), Bassin du Rhône, IV, 66. P. J. 232.
 Galeizon (ruisseau de), Bassin du Rhône, IV, 141.
 Gallargues (Hérault), V, 253.
 Gamsheim (Bas-Rhin), V, 48, 79, 105. P. J. 292.
 Ganges (Hérault), V, 237, 240.
 Ganson (le), Bassin du Rhône, IV, P. J. 261.
 Ganzeville (ruisseau de), Bassins secondaires, V, 170, 171, 172.
 Gap (Hautes-Alpes), IV, 174. P. J. 232.
 Gapeau (le), Bassins secondaires, V, 255, 263.
 Gapençais (le), III, 208.
 Gard (département du), IV, 179. P. J. 256, 263. — V, 254.
 Gardon (le), Bassin du Rhône, IV, 11, 89, 90, 93, 140, 141, 145, 146, 190, 193. P. J. 217.
 Garnay (Eure-et-Loir), II, 182.
 Garon (le), Bassin du Rhône, IV, 168.
 Garonne (la), IV, 203 à 267. P. J. 269, 270, 271, 275, 278, 279, 280, 286, 287, 288. — V, P. J. 325.
 Garonne (département de la Haute-), IV, 249, 264. P. J. 286.
 Gartempe (la), Bassin de la Loire, II, 201.
 Gascogne (la), IV, 214, 234. P. J. 269.
 Gâtinais (le), III, 83.
 Gave (le), Bassins secondaires, IV, 234. P. J. 269, 287. — V, 204, 205, 211, 212, 213, 215, 216. P. J. 325.
 Gaza (le), Bassin de la Loire, III, 97.
 Geisenchollen (Bas-Rhin), V, P. J. 289.
 Geissenkopffel (Bas-Rhin), V, P. J. 289.
 Geiswasser (Haut-Rhin), V, P. J. 289.
 Gélise (la), Bassin de la Garonne, IV, P. J. 287.
 Géménos (Bouches-du-Rhône), V, 260.
 Genay (Côte-d'Or), II, 139.
 Genève (Suisse), III, 187. — IV, 105, 155, 193.
 Génevois (le), IV, 196.
 Gennes (Maine-et-Loire), II, 197.
 Gennevilliers (Seine), II, 90.
 Gentilly (Seine), I, 237, 242. P. J. 101, 102. — II, 180.
 Gentilly (Petit-) (Seine), I, 197.
 Gérardmer (Vosges), V, 68.
 Gerbéviller (Meurthe), V, 56.
 Gère (la), Bassin du Rhône, III, 216,

- 229, 232. — IV, 72, 73, 114, 129, 153, 168, 169. *P. J.* 232, 259.
- Germersheim (Bas-Rhin), V, *P. J.* 290.
- Germigny (Loiret), III, 73, 148, 150. *P. J.* 158.
- Gers (*le*), Bassin de la Garonne, IV, *P. J.* 280, 281, 286, 287, 288.
- Gers (département du), IV, 252, 262.
- Gervane (*la*), Bassin du Rhône, IV, *P. J.* 232.
- Gervonde (*la*), Bassin du Rhône, IV, 169.
- Gèze (*la*), Bassin du Rhône, IV, *P. J.* 232.
- Gien (Loiret), II, 228, 249, 252, 263. *P. J.* 146. — III, 30, 66, 80, 83, 84, 91, 142, 143, 150, 154, 155, 156. *P. J.* 160, 171, 182, 187, 198, 200.
- Gièr (*le*), Bassin du Rhône, IV, 113, 167.
- Gières (*la*), Bassin du Rhône, IV, 172. *P. J.* 261.
- Gières (Isère), IV, 40, 172. *P. J.* 261.
- Gignac (Hérault), V, 237, 240.
- Gigny (Saône-et-Loire), IV, 165.
- Gimat (Tarn-et-Garonne), IV, 263.
- Gimone (*la*), Bassin de la Garonne, IV, 263. *P. J.* 269.
- Gironde (*la*), Bassin de la Garonne, IV, *P. J.* 276.
- Gironde (Gironde), IV, *P. J.* 274.
- Gironde (département de *la*), IV, 246, 250, 252, 264, 265. *P. J.* 288.
- Girou (*le*), Bassin de la Garonne, IV, *P. J.* 287.
- Gisors (Eure), II, 174, 176. *P. J.* 120.
- Givors (Rhône), III, *P. J.* 209. — IV, 85, 113, 167, 182. *P. J.* 238, 257, 261.
- Glun (Ardèche), III, *P. J.* 209.
- Gobelins (rivière des). — Voir *Bièvre*.
- Gohier (Maine-et-Loire), II, 197.
- Golfech (Tarn-et-Garonne), IV, *P. J.* 274.
- Goncelin (Isère), IV, 153, 199.
- Goncelin (ruisseau de), Bassin du Rhône, IV, 153.
- Gondourville, IV, *P. J.* 274.
- Gonesse (Seine-et-Oise), II, 86.
- Gonfaron (Var), V, 263.
- Gonneville (Manche), V, 176.
- Gontaud (Lot-et-Garonne), IV, *P. J.* 274.
- Gorcum (Hollande), V, 139.
- Gournay (Aube), II, 28.
- Gournay (Eure), II, 174, 176.
- Gournay (Seine), I, 154, 155, 196. *P. J.* 14, 37, 40.
- Gousse (Landes), V, 207.
- Goustranville (Calvados), V, 182.
- Grabieu (ruisseau de), Bassin du Rhône, IV, 141.
- Graisivaudan (*le*), III, 208. — IV, 22, 25, 41, 171.
- Grand-Morin (*le*), Bassin de la Seine, II, 155, 158, 157.
- Grandpont (Nord), V, *P. J.* 305.
- Grau-du-Roi (Gard), V, *P. J.* 331.
- Gravelines (Nord), V, 147. *P. J.* 311, 313, 316.
- Gravières (Doubs), IV, 74.
- Gray (Haute-Saône), IV, 158. *P. J.* 259.
- Grenade (Haute-Garonne), IV, 262.

- Grenade-sur-Padour (Landes), IV, P. J. 274. — V, 215, 217.
- Grenelle (Seine), I, 134, 147, 188, 194, 197, 206, 207, 210. P. J. 37, 93. — II, 95.
- Grenoble (Isère), III, 192, 194, 195, 196, 200, 207, 210, 214, 215, 229. P. J. 213. — IV, 13, 14, 18, 22, 25, 28, 29, 37, 40, 41, 44, 47, 48, 52, 53, 63, 71, 76, 77, 87, 94, 114, 129, 139, 140, 148, 149, 152, 171, 173, 196, 197, 199. P. J. 220, 225, 226, 227, 228, 229, 230, 233, 234, 241, 259, 261, 262, 266.
- Gresse (la), Bassin du Rhône, IV, 51, 75, 149. P. J. 262.
- Griethausen (Prusse rhénane), V, 86.
- Grolée (Ain), IV, 85, 87, 105, 181. P. J. 238, 251, 258.
- Gros-Ménil (Haute-Loire), III, 119.
- Grosne (la), Bassin du Rhône, III, 202. — IV, 111, 165.
- Gruissan (Aude), V, 227.
- Grunthal (Prusse rhénane), V, 94.
- Guadalquivir (le) (Espagne), IV, P. J. 269.
- Guebwiller (Haut-Rhin), V, 9, 12, 53.
- Gueldre (la), V, 113, 139.
- Guémar (Haut-Rhin), V, 117.
- Guienne (la), IV, 210, 237. P. J. 101, 102. — V, 205.
- Guier (le), Bassin du Rhône, IV, 75. P. J. 262.
- Guiers-Mort (le), Bassin du Rhône, IV, 153. P. J. 232.
- Guiers-Vif (le), Bassin du Rhône, IV, 153. P. J. 232.
- Guignes (Seine-et-Marne), II, 23.
- Guignon (le), Bassin de la Loire, III, 97.
- Guil (le), Bassin du Rhône, IV, P. J. 240.
- Guipry (Ille-et-Vilaine), V, 188.
- Guise (Aisne), II, 170, 172. P. J. 134.
- Guitres (Gironde), IV, 255.
- Guyancourt. (Seine-et-Oise) I, P. J. 104.

H

- Habsheim (Haut-Rhin), V, P. J. 292.
- Haguenau (Bas-Rhin), V, 82, 89. P. J. 292.
- Hagenbach (Bavière rhénane), V, P. J. 290.
- Hainaut (le), V, 143, 148, 150, 152. P. J. 304, 311, 314.
- Hall (Belgique), V, 155.
- Ham (Calvados), V, 182. P. J. 301.
- Hangenbieten (Bas-Rhin), V, 82.
- Haroué (Meurthe), V, 99.
- Hayne (la), Bassins secondaires, V 153. P. J. 316, 317.
- Hazebrouck (Nord), V, P. J. 313.
- Hedel (Pays-Bas), V, 139.

- Helpe (la grande)*, Bassins secondaires, V, 138, 139.
- Helpe (la petite)*, Bassins secondaires, V, 139.
- Hem (Somme), V, 159.
- Hérault (l')*, Bassins secondaires, V, 228, 233, 234, 235, 236, 237, 238, 240, 241, 243.
- Herbasse (l')*, Bassin du Rhône, IV, 67. P. J. 232.
- Herckheim (Haut-Rhin), V, 8, 10. P. J. 292.
- Hergnies (Nord), V, 156. P. J. 304, 309.
- Herlisheim (Haut-Rhin), V, 98.
- Hermelange (Meurthe) V, 112.
- Herry (Cher), III, 27, 121. P. J. 162.
- Hers (l')*, Bassin de la Garonne, IV, P. J. 287.
- Hesdin (Pas-de-Calais), V. P. J. 313, 316.
- Hesse (grand-duché de), V, P. J. 299.
- Heurtières (Isère), IV, P. J. 261.
- Hirsingen (Haut-Rhin), V, 104.
- Hirtzfelden (Haut-Rhin), V, P. J. 292.
- Hochfelden (Bas-Rhin), V, 120.
- Hogneau (le)*, Bassins secondaires, V, P. J. 316, 317.
- Hohenwerck (Bas-Rhin), V, 114.
- Hollande (la), IV, 48. — V, 85, 113, 122, 135, 136, 139.
- Holtzheim (Bas-Rhin), V, 82.
- Holtzwihr (Haut-Rhin), V, P. J. 292.
- Ronntries (Marne), II, P. J. 134.
- Honschoote (Nord), V, P. J. 313.
- Horbourg (Haut-Rhin), V, 98. P. J. 292.
- Houblières (Marne), II, P. J. 134.
- Houdan (Seine-et-Oise), II, 180.
- Houdilcourt (Ardennes), II, P. J. 132.
- Houlet (rivière du)*, Bassins secondaires, V, 152.
- Houten (Haut-Rhin), V, 117.
- Hoyoux (le)*, Bassins secondaires, V, 141.
- Huismes (Indre-et-Loire), III, 90, 171.
- Hundsfield (grand-duché de Bade), V, 47.
- Huntingue (Haut-Rhin), V, 4, 57, 77, 81, 106, 107, 109, 115, 119, 121. P. J. 289.
- Hure (Gironde), IV, P. J. 274.
- Hussault (Indre-et-Loire), III, 88.
- Huttenheim (Bas-Rhin), V, 120.
- Huveaune (l')*, Bassins secondaires, V, 255, 258, 259, 260, 261, 262. P. J. 332.
- Huy (Belgique), V, 141.
- Hyers (Aisne), II, 167.
- Ibie (l')*, Bassin du Rhône, IV, P. J. 237.
- Ichert (l')*, Bassin du Rhin, V, P. J. 289.
- Igny (Seine-et-Oise), I, 237.
- Ille-Arault (Loiret), III, 155.
- Ille-d'Elle (Vendée), V, P. J. 322.
- Île-de-France (l'), I, P. J. 50. — II, 150.

- Ile de la Barthelasse* (Gard), IV, 59, 60, 193.
Ill (l'), Bassin du Rhin, V, 8, 10, 24, 25, 34, 42, 43, 47, 50, 61, 74, 77, 80, 81, 82, 83, 91, 95, 96, 98, 99, 101, 103, 106, 112, 113, 114, 116, 117, 118, 119, 120, 121, 122, 185, 186, 187.
Ille (l'), Bassins secondaires, V, 185, 187.
Illhausen (Haut-Rhin), V, 117.
Illfurth (Haut-Rhin), V, 104, 116.
Illkirch (Bas-Rhin), V, 79.
Indre (l'), Bassin de la Loire, II, 265. — III, 27, 45, 48, 70, 90, 95, 171, 179. P. J. 170, 212.
Indre-et-Loire (département d'), II, 221, 332. — III, 38, 41, 68, 69, 71, 93, 128, 141, 145, 161, 170, 172. P. J. 182, 188, 193.
Indret (Loire-Inférieure), III, 177.
Indrois (l'), Bassin de la Loire, III, P. J. 170.
Infernet (l'), Bassin du Rhône, IV, 154.
Ingenheim (Bas-Rhin), V, 98.
Ingrandes (Maine-et-Loire), II, P. J. 148. — III, 88, 90, 135.
Irigny (Rhône), IV, 182.
Isère (l'), Bassin du Rhône, III, 193, 195, 206, 213, 229. — IV, 14, 19, 20, 22, 25, 37, 40, 41, 43, 47, 51, 52, 63, 71, 75, 76, 86, 129, 130, 132, 138, 139, 148, 149, 151, 152, 153, 155, 171, 173, 193, 196, 197, 198, 200. P. J. 220, 223, 225, 229, 232, 234, 241, 259, 260, 261, 262, 266.
Isère (département de l'), IV, P. J. 256, 262.
Isle (Aisne), II, P. J. 129, 132.
Isle (Yonne), II, 131, 139.
Iste (l'), Bassin de la Garonne, IV, 217, 232, 238, 246, 249, 256, 257, 258. P. J. 287.
Issenheim (Haut-Rhin), V, 53. P. J. 292.
Issoire (Puy-de-Dôme), III, 153.
Issole (l'), Bassins secondaires, V, 263.
Issy (Seine), I, 147. P. J. 93. — II, 95, 98.
Issy-l'Évêque (Saône-et-Loire), II, 126.
Italie (l'), II, 218. — III, 30. — IV, 209. — V, 24, 50.
Iton (l'), Bassin de la Seine, II, 181, 184.
Ivry (Seine), I, 143, 197, 206, 207. P. J. 37, 93.
Ivuy (torrent d'), Bassins secondaires, V, P. J. 317.

J

- Jabron* (rivière de), Bassin du Rhône, IV, P. J. 232.
Jailien (Ain), IV, 173. P. J. 261, 262.
Jarcieu (Isère), IV, 130.

Jargeau (Loiret), II, 228, 249. P. J. 146. — III, 10, 67, 83, 123, 124, 154, 155, 157. P. J. 158, 187, 198.	Jouy-aux-Arches (Moselle), V, 37. Joyeuse (Ardèche), IV, 90, 190. Juigné (Maine-et-Loire), II, 197.
Jarrle (Isère), III, P. J. 214.	Jumièges (Seine-Inférieure), II, 92.
Jaur (le), Bassins secondaires, V, 243, 244.	Jura (le), IV, 67. Jura (département du), IV, P. J. 256.
Javel (Seine), II, 95, 96.	Jurançon (Basses-Pyrénées), V, 213.
Joigny (Yonne), II, 126, 130, 132, 135, 137. P. J. 108.	Jutigny (Seine-et-Marne), II, 113.
Joinville (Haute-Marne), II, P. J. 129.	Juvincourt (Aisne), II, P. J. 134.

K

Kehl (grand-duché de Bade), V, 8, 17, 52, 87, 88, 94, 95, 97, 101, 102, 112, 113, 114, 115, 119. P. J. 298.	Kinzig (torrent de la), Bassin du Rhin, V, 126. Kogenheim (Bas-Rhin), V, 120.
Kembs (Haut-Rhin), V, 126.	Kraft (Bas-Rhin), V, 78.
Kiedwir (Bas-Rhin), V, P. J. 292.	Kuhnem (Haut-Rhin), V, 58. P. J. 289.

L

Labarthe (Hautes-Pyrénées), IV, 261.	La Celle-sur Loire (Nièvre), III, P. J. 160.
La Bohalle (Maine-et-Loire), III, P. J. 197.	La Chapelle (Seine), I, P. J. 37.
La Buisserate (Isère), IV, P. J. 233, 261.	La Chapelle-Basse-Mer (Loire-Inférieure), III, 106.
La Buissière (Isère), IV, 199.	La Chapelle-Blanche (Indre-et-Loire), II, 252, P. J. 148. — III, 6, 10, 90, 172. P. J. 157, 197, 198.
La Bussière (Côte-d'Or), II, 126.	La Charité (Nièvre), II, 249. P. J.
La Capelette (Bouches-du-Rhône), V, 261.	

146. — III, 24, 27, 43, 121, P. J. 172.
- Lacharmoy (Seine-et-Marne), II, 112.
- La Cœuvre (Loiret), III, P. J. 158.
- La Colle (Var), V, 263.
- La Condamine (Tarn), IV, 219.
- La Daguenière (Maine-et-Loire), II, P. J. 148.
- La Fare (Bouches-du-Rhône), V, P. J. 333.
- La Fère (Aisne), II, 170.
- La Ferté-Gaucher (Seine-et-Marne), II, 155.
- La Ferté-sous-Jouarre (Seine-et-Marne), II, 155. P. J. 108, 111.
- La Flèche (Sarthe), III, P. J. 186.
- La Frette (Isère), IV, P. J. 232.
- La Frillière (Indre-et-Loire), III, P. J. 176.
- La Gardière (Indre-et-Loire), II, P. J. 140.
- La Gare d'Ivry (Seine), I, 170, 174, 182, 207, 208. P. J. 70. — II, 63, 65.
- Lagny (Seine-et-Marne), II, 6, 151, 157. P. J. 108.
- La Gorgue (Nord), V, P. J. 308, 316, 319.
- La Guerche (Cher), III, 146.
- La Guillotière (Rhône), III, P. J. 216. — IV, 16, 36, 65, 66, 75, 82, 86, 89, 92, 94, 96, 97, 159, 165, 181, 184, 195.
- Lagonère (Lot-et-Garonne), IV, P. J. 274.
- La Gruère (Lot-et-Garonne), IV, P. J. 274.
- La Haye (Hollande), V, 113.
- La Haye (Indre-et-Loire), III, 27.
- Lailly (Loiret), III, P. J. 158.
- Lalenc (Isère), IV, 173.
- Laleu (Maine-et-Loire), III, P. J. 160.
- Lallaing (Nord), V, P. J. 318.
- La Magistère (Tarn-et-Garonne), IV, P. J. 274, 288.
- Lamarche (Vosges), V, P. J. 294.
- Lamargue (Lot-et-Garonne), IV, P. J. 274.
- Lamarque (Lot-et-Garonne), IV, P. J. 274.
- La Marsaulaye (Maine-et-Loire), II, P. J. 148.
- Lamenay (Nièvre), III, P. J. 160.
- La Ménitré (Maine-et-Loire), IV, 51.
- La Montagnette (Bouches-du-Rhône), IV, 176, 178. P. J. 264.
- La Mothe (Charente), V, 203.
- Lamotte (Vaucluse), IV, 55.
- La Mouline (Aube), II, 36.
- Lamure (Isère), IV, 173.
- Laude (la), Bassin de la Garonne, IV, 254.
- Landes (département des), IV, 261. P. J. 273. — V, 205, 215, 217.
- Landes (les), V, P. J. 324.
- Landrecies (Nord), V, P. J. 314.
- Lane (la), II, 204. — V, P. J. 316.
- Laneuveville-lès-Nancy (Meurthe), V, 54.
- Langeais (Indre-et-Loire), II, 197, 199. — III, 10, 64, 134, 171, P. J. 187, 188, 197, 198.
- Langlée (Vendée), V, 191.
- Langon (Gironde), IV, 216, 224, 240, 244, 247, 248, 249, 255, 259, 260, P. J. 274, 281, 288.

- Langoyran (Gironde), IV, P. J. 274.
- Langres (Haute-Marne), II, 157. P. J. 129.
- Languedoc (le), IV, 209, 220, 234. — V, P. J. 325.
- Languedoc (le Bas), V, 228.
- Lannoy-Cuillère (Oise), II, 171.
- Lanos (Manche), V, 180.
- Lans (Isère), IV, P. J. 241.
- Laon (Aisne), II, 172. P. J. 134.
- La Palisse (Allier), III, 6. P. J. 152.
- La Palud (Vaucluse), III, 209. — IV, 55, 91, 185, 186. P. J. 259.
- La Pyramide (Maine-et-Loire), III, 87.
- La Rapée (Seine), I, 134, 143, 182, 196, 208. P. J. 30, 37, 40, 70.
- L'Arbresle (Rhône), IV, 88.
- La Réole (Gironde), IV, 213, 224, 225, 230, 233, 240, 247, 248, 255, 260. P. J. 274, 281, 286, 288.
- Largentière (Ardèche), IV, 144, 189.
- La Riche (Indre-et-Loire), II, 221. P. J. 144. — III, 168.
- La Rivière (Isère), IV, P. J. 232.
- La Robertsau (Bas-Rhin), V, 82, 83, 105, 113.
- Laroche (Hautes-Alpes), IV, 66.
- La Roche (Loire), III, 12. P. J. 155, 190, 207.
- La Roche-Bernard (Morbihan), V, 188.
- La Roche-de-Glun (Drôme), IV, 161. 182.
- La Rochefoucauld (Charente), V, 203.
- Latay (le), Bassins secondaires, V, 263.
- La Teste (Gironde), IV, 254.
- Lathan (le), Bassin de la Loire, II, 195. — III, P. J. 170.
- La Tour-du-Plin (Isère), IV, 131, 153, 173. P. J. 259, 261, 262.
- La Tronche (Isère), IV, 149.
- La Truchère (Saône-et-Loire), IV, 107.
- Lauch (la), Bassin du Rhin, V, 9, 12, 42, 53, 99.
- Laumes (Côte-d'Or), II, 139.
- Laurens (Hérault), V, 238.
- Lauterbourg (Bas-Rhin), V, 4, 48, 85, 88, 94, 95, 97, 101, 102, 112, 119. P. J. 298.
- La Vacherie (Aube), II, 36.
- La Vacqueresse (Marne), II, P. J. 134.
- Laval (Mayenne), III, 99.
- Lavannes (Marne), II, P. J. 132.
- Lavau (Aube), II, 57.
- Laverune (Hérault), V, 239.
- La Villette (Rhône), IV, 165.
- La Villette (Seine), I, P. J. 30, 37.
- Lavol (Gard), V, 252.
- Lavor (Allier), III, 119.
- La Voulte (Ardèche), IV, 150. P. J. 238.
- La Wantzenau (Bas-Rhin), V, P. J. 292.
- Lawe (la), Bassins secondaires, V, P. J. 316.
- Lay (le), Bassins secondaires, V, 189, 190.
- Layon (le), Bassin de la Loire, III, P. J. 170.
- Le Bouchage (Isère), IV, 73. P. J. 261, 262.
- Le Bouchat (Yonne), II, 126.
- Le Bouscat (Gironde), IV, 254.
- Le Cateau (Nord), P. J. 314.

TABLE DES NOMS DE LIEUX ET DE RIVIÈRES.

- Le Catelet (Nord), V. P. J. 317.
- Le Caylar (Hérault), IV, 180. — V, 253.
- Le Champ (Isère), IV, 149.
- Lède (*la*), Bassin de la Garonne, IV, 252.
- Lédignan (Gard), V, 252.
- Le Fontanil (Isère), IV, P. J. 233, 241.
- Le Freney (Isère), IV, P. J. 261.
- Le Guétin (Cher), III, 146, 147. P. J. 197.
- Le Luc (Var), V, 263.
- Lemance (*la*), Bassin de la Garonne, IV, 252.
- Le Mans (Sarthe), II, 192. — III, 99.
- Le Mériot (Aube), II, 23.
- Lens (Pas-de-Calais), V. P. J. 313, 316.
- Le Neuhoff (Bas Rhin), V, 79, 83, 87.
- Le Pechs (Isère), IV, P. J. 232.
- Le Pecq (Seine-et-Oise), I, P. J. 94.
- Le Pertuiset (Loire), III, 110, 112. P. J. 190.
- Le Plan-du-Bourg (Bouches-du-Rhône), IV, P. J. 236.
- Le Pont-en-Royans (Isère), IV, P. J. 232.
- Le Pouzin (Ardèche), IV, 145, 150, 174, 182, 190. P. J. 238.
- Le Puley (Saône-et-Loire), IV, 165.
- Le Puy (Haute-Loire), III, P. J. 198.
- Le Quesnoy (Pas-de-Calais), V, P. J. 314.
- Léré (Cher), III, 121.
- Lers (*le*), Bassin de la Garonne, IV, 210.
- Le Sault (Vaucluse), IV, P. J. 238.
- Le Vigan (Gard), IV, 189.
- Les Avenièrès (Isère), IV, P. J. 261, 262.
- Les Blanqueries (Pyrénées-orientales), V, 221.
- Les Bordes (Seine-et-Marne), II, 51.
- Les Botteraux (Gironde), IV, P. J. 274.
- Les Brotteaux (Rhône), III, 190. — IV, 65, 75, 82, 86, 89, 94, 97, 148, 151, 157, 164, 196.
- Les Carrières (Seine), II, 154.
- Les Charpennes (Isère), IV, 165, 181.
- Lesdain (Nord), V, P. J. 305.
- Les Éparres (Isère), IV, 40.
- Les Esseintes (Gironde), IV, P. J. 274.
- Les Fauries (Isère), IV, 173.
- Les Glaireaux (Isère), IV, P. J. 261.
- Lesgne (*la*), Bassin de la Seine, II, 36.
- Les Gorgeots (Loiret), III, 123.
- Les Grouaix (Loir-et-Cher), III, P. J. 160.
- Les Mathurins (Aube), II, 21, 28, 36, 37.
- Les Moulineaux (Seine), I, 147.
- Les Ponts-Chartrains (Loir-et-Cher), III, 159.
- Les Ponts-de-Cé (Maine-et-Loire), II, 197, 198, 209, 214, 217, 226, 228, 259, 266. — III, 7, 10, 23, 41, 64, 72, 105, 135, 145, P. J. 187, 198.
- Les Rosiers (Maine-et-Loire), II, 250, 259, P. J. 148. — III, 88, 90, 93, 105, 106, 151. P. J. 187, 202.
- Les Tauxelles (Aube), II, 21, 28, 36, 37.
- Les Trois-Vollets (Indre-et-Loire), III, 6, 10. P. J. 157.
- Les Tuffeaux (Maine-et-Loire), II, 197. P. J. 148.

- Les Vallées (Cher), III, P. J. 172.
 Le Teil (Ardèche), IV, P. J. 238.
 Le Tresbon (Bouches-du-Rhône), IV, 123, 180. P. J. 236.
 Le Verson (Isère), IV, P. J. 232.
Leyne (la) (Allemagne), V, 90.
Leyre (la), Bassin de la Garonne, IV, 255.
Leyre (le), Bassins secondaires, V, 215.
Lex (le), Bassin du Rhône, IV, 30, 31, 33, 55, 70.
Lex (le), Bassins secondaires, V, 228, 229, 230, 231, 237, 245.
 Lhay (Seine), I, 240. P. J. 104.
Lhers (le), Bassin de la Garonne, IV, 243, 262. P. J. 270.
Liane (la), Bassins secondaires, V, 143, 155, 156. P. J. 316.
 Libos (Lot-et-Garonne), IV, 236.
 Libourne (Gironde), IV, 217, 232, 255, 257, 258. P. J. 282.
Libron (torrent du), Bassins secondaires, V, 237, 238, 242.
 Liège (Belgique), V, 133, 135, 137, 138, 139, 141.
Liepvre (la), Bassin du Rhin, V, 123.
Liepvrette (la), Bassin du Rhin, V, 123.
 Lieuran (Hérault), V, 238.
Lignare (la), Bassin du Rhône, IV, 154.
Ligne (la), Bassin du Rhône, IV, P. J. 237, 265.
Lignon (le), Bassin de la Loire, II, 219. — III, 112. P. J. 154.
 Ligny (Yonne), II, 138.
 Liguell (Indre-et-Loire), II, 212.
 Lille (Nord), V, P. J. 311, 312, 313.
 Lillers (Pas-de-Calais), V, P. J. 313.
 Limagne (la), II, 189.
 Limeray (Indre-et-Loire), III, 160.
Linth (la), Bassin du Rhin (Suisse), V, P. J. 299.
 Lion-en-Sullias (Loiret), III, 148.
 Lisleux (Calvados), V, 173, 178.
 L'Isle-Adam (Seine-et-Oise), II, 170.
 Littenheim (Bas-Rhin), V, P. J. 290.
 Liverdun (Meurthe), V, 54.
 Livet (Isère), III, 192.
 Loches (Indre-et-Loire), II, P. J. 140. — III, 27, 49, P. J. 170.
 Lodève (Hérault), V, 238.
 Logueheim (Haut-Rhin), V, P. J. 292.
Loing (le), Bassin de la Seine, I, P. J. 67. — II, 4, 48, 140, 142, 143, 145, 146, 241.
Loir (le), Bassin de la Loire, III, 11, 76, 89. P. J. 170, 186.
 Loir-et-Cher (département de), III, 68, 96, 107, 125, 170. P. J. 193.
Loire (la), II, 187 à 267. P. J. 140 à 150. — III, 3 à 183. P. J. 151 à 212.
 Loire (département de la), IV, P. J. 256.
Loiret (le), Bassin de la Loire, II, 215, 216, 217, 221, 240, 256. — III, 58, 69, 70, 85, 92, 96, 121, 123, 125, 150, 157, 170. P. J. 174, 175, 177.
 Loiret (département du), III, P. J. 182, 193.
 Lombez (Gers), IV, P. J. 269.
 Lonchamps (Aisne), II, P. J. 134.
 Long (Somme), V, 169.
 Longeau (Haute-Marne), II, 157.
 Longesve (Indre), III, P. J. 170.
 Longeville (Moselle), V, 30, 95, 111.

- Longpont (Aisne), II, 149.
 Longpré (Somme), V, 169.
 Longué (Maine-et-Loire), II, 197, 244.
 P. J. 148. — III, *P. J.* 170.
 Longueaù (Somme), V, 159.
 Longueron (Yonne), II, 138.
 Longueville (Gironde), IV, *P. J.* 274.
 Longuyon (Moselle), V, *P. J.* 294.
 Lons-le-Saulnier (Jura), IV, *P. J.* 259.
 Lorient (Drôme), IV, 161, 182.
 Lormet (Loiret), III, 30. *P. J.* 160.
 Lorquin (Meurthe), V, 111.
 Lorraine (la), V, 14, 15, 46, 49, 53,
 54, 56, 57, 58, 60, 61, 70, 75, 89,
 92, 97, 99, 111, 115, 119, 124. *P. J.*
 293, 294.
 Lorrez-le-Bocage (Seine-et-Marne),
 II, 141.
 Lot (*le*), Bassin de la Garonne, IV,
 208, 211, 217, 220, 221, 236, 238,
 239, 249, 253, 259. *P. J.* 269, 286,
 287, 288.
 Lot-et-Garonne (département de), IV,
 243, 249, 262, 264. *P. J.* 288.
 Loudun (Vienne), III, 37.
 Loue (*la*), Bassin du Rhône, III, 201.
 — IV, 11, 19, 59, 111.
 Longe (*la*), Bassin de la Garonne, IV,
 P. J. 287.
 Louhans (Saône-et-Loire), IV, 112,
 127.
 Loup (*le*), Bassins secondaires, V, 255,
 259, 263.
 Loupiac (Gironde), IV, *P. J.* 274.
 Louviers (Eure), II, 98, 183.
 Lozère (*la*), Bassin de la Garonne, IV,
 245.
- Lubier (Allier), III, *P. J.* 152.
 Luc (Drôme), IV, 79.
 Lumbin (Isère), IV, 149, 199. *P. J.*
 261.
 Eumeull (Dordogne), IV, 217. *P. J.*
 282.
 Lunain (*le*), Bassin de la Seine, II,
 141.
 Lunel (Hérault), V, 248, 251, 253.
 Lunéville (Meurthe), V, 62, 64, 83.
 P. J. 294.
 Lusignan (Lot-et-Garonne), IV, *P. J.*
 274.
 Lussault (Indre-et-Loire), III, 160.
 Luxé (Charente), V, 202.
 Luy (*le*), Bassins secondaires, V, 206,
 207, 208, 215.
 Luzarches (Seine-et-Oise), II, 217, 221.
 Luzine (*la*), Bassin du Rhône, IV, 149.
 Lyons (Loiret), III, 123.
 Lyon (Rhône), I, *P. J.* 101. — III,
 189, 191, 203, 210, 212, 219, 224,
 225, 226, 227, 229. *P. J.* 206, 209,
 210, 216. — IV, 8, 12, 15, 17, 18, 34,
 59, 65, 66, 74, 82, 83, 85, 88, 92,
 95, 97, 100, 104, 106, 110, 113, 115,
 123, 127, 128, 133, 140, 141, 142,
 143, 147, 148, 150, 155, 156, 157,
 160, 161, 162, 165, 167, 169, 182,
 185, 186, 193, 195, 196. *P. J.* 222,
 235, 238, 242, 254, 257, 259.
 Lyonnais (*le*), IV, 38, 94.
 Lyons (Eure), II, *P. J.* 120.
 Lys (*la*), Bassins secondaires, V, 143,
 150. *P. J.* 307, 308, 310, 311, 312,
 316.

M

- Macsire (Ille-et-Vilaine), V, 188.
 Mackenheim (Bas-Rhin), V, P. J. 289.
 Mâcon (Saône-et-Loire), III, 68, 201.
 — IV, 7, 18, 34, 35, 37, 41, 80, 107,
 108, 127, 165. P. J. 252, 254, 259.
Madeleine (ruisseau de la), Bassins
 secondaires, V, 156.
Madon (le), Bassin du Rhin, V, 54,
 67, 69.
 Maëstricht (Belgique), V, 138, 141.
 Magné (Charente-Inférieure), V, 195.
 Magneux (Loire), III, 112.
 Magny (Seine-et-Oise), II, P. J. 120.
 Magny (Moselle), V, 92, 99.
 Maillé (Vendée), V, P. J. 222.
 Maillezais (Charente-Inférieure), V,
 194. P. J. 322.
 Mailly-la-Ville (Yonne), II, 124.
Maine (la), Bassin de la Loire, II, 211,
 219, 248, 249, 252, 258. — III, 40,
 54, 70, 102, 105, 107, 108, 135, 141,
 143, 145, 152, 179. P. J. 198, 211.
 Maine-et-Loire (département de), II,
 209, 217. — III, 70, 85, 103, 108,
 143, 170, 173, 182. P. J. 202.
 Maing (Nord), V, P. J. 304, 308, 309.
 Maisons-Alfort (Seine), I, 206. P. J.
 93. — II, 53.
 Maizières (Saône-et-Loire), IV, 111.
 Malmaison (Seine-et-Oise), II, 93, 96.
 Malon (Calvados), V, 188.
- Malsouche* (ruisseau de), Bassin du
 Rhône, IV, 152.
Malvan (le), Bassins secondaires, V,
 263.
 Malzeville (Meurthe), V, 67.
 Mammery (Seine-et-Marne), II, 145.
 Manche (département de la), V, 175.
Mane (la), Bassin de la Loire, III, P. J.
 170.
 Mannheim (Grand-Duché de Bade),
 V, 85, 98. P. J. 299.
 Manosque (Basses-Alpes), IV, 135.
 Mansle (Charente), V, 199, 204.
 Mantes (Seine-et-Oise), I, P. J. 8, 51.
 — II, P. J. 108.
 Marans (Charente-Inférieure), V, 191,
 193, 194, 195, 196.
 Marbache (Meurthe), V, 97.
Marble (la), Bassin de la Loire, III,
 P. J. 170.
 Marcay (Indre-et-Loire), II, P. J. 140.
 Marceau (Loiret), III, P. J. 158.
 Marcellus (Lot-et-Garonne), IV, P. J.
 274.
 Marchiennes (Nord), V, P. J. 318.
 Marcilloles (Isère), IV, P. J. 261.
 Marcilly (Aube), II, 47.
 Marcilly (Rhône), IV, 110.
Marcoing (torrent de), Bassins secon-
 daires, V, P. J. 317.

- Marconnelle** (Pas-de-Calais), V, P. J. 316.
Mareau-aux-Prés (Loiret), III, 149.
Mareuil (Vendée), V, 195.
Marlenbourg (Belgique), V, P. J. 314.
Markolsheim (Bas-Rhin), V, 102.
Marly (Moselle), V, 92. P. J. 295.
Marly (Seine-et-Oise), I, P. J. 65. — II, 87. P. J. 317.
Marmande (la), Bassin de la Loire, III, 97.
Marmande (Lot-et-Garonne), IV, 221, 224, 225, 233, 234, 244, 248, 259, 260, 265. P. J. 274, 281, 286, 287.
Marmoutier (Bas-Rhin), V, P. J. 292.
Marmoutiers (Indre-et-Loire), III, 67, 160.
Marne (la), Bassin de la Seine, I, 6, 154, 183, 196, 197, 198, 215, P. J. 30, 32, 40, 67. — II, 4, 16, 53, 54, 61, 106, 148, 149, 150, 151, 152, 153, 154, 155, 156, 157, 160. P. J. 126, 129.
Marolles (Seine-et-Marne), II, 51.
Marquise (Pas-de-Calais), V, 155.
Marsan (le), V, P. J. 324.
Marsane (la), Bassin du Rhône, IV, P. J. 261.
Marseille (Bouches-du-Rhône), IV, 17. P. J. 259. — V, 258.
Marseillette (Aude), V, 223, 225.
Marsillargues (Hérault), V, 248, 253.
Martinvast (Manche), V, 176.
Martres (Puy-de-Dôme), III, 119.
Mas-d'Agenais (Lot-et-Garonne), IV, P. J. 274.
Masse (ruisseau de la), Bassin de la Garonne, IV, P. J. 274.
Massignieu (Ain), IV, 167.
Matallar (rivière de), Bassin du Rhône, IV, P. J. 232.
Matzenheim (Bas-Rhin), V, 120.
Maubeuge (Belgique), V, 138. P. J. 314.
Maubourguet (Hautes-Pyrénées), V, 211, 212, 214.
Mauguis (Hérault), V, 247.
Maurienne (la), IV, 196.
Maussane (Bouches-du-Rhône), IV, 177.
Mauvaise (la), Bassin du Rhône, IV, 113.
Mayence (Grand-Duché de Hesse-Darmstadt), V, 77.
Mayenne (la), Bassin de la Loire, II, 218, 260. — III, 11.
Mayres (Ardèche), IV, P. J. 265.
Mazé (Maine-et-Loire), II, 195, 197. P. J. 148. — III, 173. P. J. 203.
Meandre (Isère), IV, P. J. 241.
Meaux (Seine-et-Marne), I, P. J. 37. — II, 150, 152, 153, 154, 155. P. J. 108.
Mées (Basses-Alpes), IV, 135.
Mein (le) (Allemagne), V, 98, 100.
Méjaunes (Bouches-du-Rhône), IV, 179.
Melun (Seine-et-Marne), I, P. J. 94. — II, 22, 28, 48, 53, 55, 58, 59, 65, 66. P. J. 108, 110, 112.
Ménars (Loir-et-Cher), III, 92, 159. P. J. 192.
Mende (Lozère), IV, P. J. 286.
Ménétréol (Cher), III, 121.
Ménilmontant (Seine), I, 197.
Menin (Belgique), V, P. J. 319.

- Méouge* (torrent de), Bassin du Rhône, IV, P. J. 232.
- Mer* (Loir-et-Cher), III, P. J. 192.
- Merdançon* (*le*), Bassins secondaires, II, 166. — V, 230, 231, 232, 233.
- Merderet* (rivière de), bassin du Rhône, IV, P. J. 232.
- Merlançon* (*le*), Bassins secondaires, V, 260.
- Mersheim* (Haut-Rhin), V, P. J. 292.
- Merville* (Nord), V, P. J. 308, 313, 316, §19.
- Méry* (Aube), II, 19.
- Mésage* (Isère), IV, 200.
- Messac* (Ille-et-Villaine), V, 186, 188.
- Metz* (Moselle), V, 8, 14, 15, 16, 19, 20, 21, 22, 23, 25, 26, 27, 28, 29, 30, 31, 32, 33, 34, 35, 36, 48, 50, 54, 62, 63, 66, 68, 69, 70, 92, 94, 95, 97, 99, 102, 124, 159, 160. P. J. 295, 298.
- Meudon* (Seine-et-Oise), I, 147.
- Meulan* (Seine-et-Oise), I, P. J. 65. — II, 81, 87, 88.
- Meung* (Loiret), II, P. J. 140. — III, P. J. 160.
- Meurthe* (*la*), Bassin du Rhin, V, 39, 43, 48, 58, 60, 64, 67, 69, 95, 99, 100, 101, 115, 124, 125. P. J. 293.
- Meuse* (*la*), Bassins secondaires, V, 15, 50, 67, 122, 135, 136, 137, 138, 139, 140. P. J. 293, 295, 303.
- Meuxin* (*le*), Bassin du Rhône, IV, 60.
- Meylan* (Isère), IV, 40, 172.
- Mezayon* (*le*), Bassin du Rhône, IV, 144.
- Mezène* (Ardèche), IV, P. J. 237.
- Mézidon* (Calvados), V 174.
- Mézières* (Ardennes), II, P. J. 133.
- Mézoargues* (Bouches-du-Rhône), IV, 141.
- Midouze* (*la*), Bassins secondaires, V, 204, 212, 214.
- Millau* (Aveyron), IV, 245.
- Mimente* (*la*), Bassin de la Garonne, IV, 248.
- Miollans* (torrent de), Bassin du Rhône, IV, 74.
- Mirabeau* (Basses-Alpes), IV, 135.
- Mirecourt* (Vosges), V, 54. P. J. 294.
- Mireval* (Hérault), V, 247.
- Miribel* (Ain), IV, 105, 164.
- Miribel* (Isère), IV, 153.
- Mizoen* (Isère), IV, P. J. 261.
- Modère* (*la*), Bassin du Rhin, V, 82.
- Moderen* (Haut-Rhin), V, P. J. 290.
- Moirans* (Isère), IV, 52, 138, 140, 149, 153, 172, 173, 199. P. J. 261.
- Moissac* (Tarn-et-Garonne), IV, 210.
- Molinet* (Allier), III, P. J. 153.
- Molstreim* (Bas-Rhin), V, 82.
- Mondragon* (Vaucluse), IV, P. J. 259.
- Mone* (Indre-et-Loire), III, 64.
- Mongauzy* (Gironde), IV, P. J. 274.
- Monpouillan* (Gers), IV, P. J. 274.
- Mons* (Belgique), V, 141, 154.
- Montagnac* (Hérault), V, 238, 243.
- Montaigut* (Puy-de-Dôme), III, P. J. 181.
- Montaret* (Isère), IV, 152.
- Montargis* (Loiret), II, 133, 141. — III, P. J. 171.
- Montauban* (Tarn-et-Garonne), IV, 208, 210, 212, 219, 236, 238, 240, 244, 247, 248, 251, 263. P. J. 270, 286.

- Montaudran** (Haute-Garonne), IV, 210. **Montlivault** (Loir-et-Cher), III, 25, 159.
Montaulx (Loir-et-Cher), II, P. J. 141. **Montlouis** (Indre-et-Loire), III, 10, 17, 43, 84, 88, 161, 163, 166. P. J. 100, 163, 176, 197, 198.
Montaut (Loire), III, 139. **Montluçon** (Allier), III, 147. P. J. 209.
Montbard (Côte-d'Or), II, 126. **Montluel** (Ain), IV, 166.
Montbazon (Indre-et-Loire), III, 47. P. J. 170. **Montmartre** (Seine), I, 197. P. J. 37.
Montbéliard (Doubs), IV, 142, 143, 149. **Montmeillan** (Savoie), IV, 198.
Montbonnot (Isère), IV, 52. P. J. 261. **Montmerle** (Ain), IV, P. J. 254.
Monbrison (Loire), II, 219, 252. — III, 96, 110, 112, 141, 153. **Montmorillon** (Vienne), II, 201.
Montbron (Charente), V, 204. **Montpellier** (Hérault), V, 228, 229, 230, 231, 237, 239, 240, 246, 247.
Montchaux (Nord), V, 154. **Mont-Pilat** (1e), IV, 168.
Mont-de-Marsan (Landes), V, 212, 214, 217. P. J. 324. **Montréal** (Nièvre), III, P. J. 172.
Montdidier (Somme), V, P. J. 320, 321. **Montreuil** (Pas-de-Calais), V, P. J. 316, 320, 321.
Montélimart (Drôme), IV, 170, 185, 186. P. J. 232, 257. **Montreuil-Bellay** (Maine-et-Loire), III, P. J. 170.
Montereau (Seine-et-Marne), I, 160. — II, 48, 51, 53, 58, 65, 136. P. J. 108. **Montrichard** (Loir-et-Cher), III, 107, 147. P. J. 170.
Montfalcon (Isère), IV, P. J. 232. **Montricoux** (Tarn-et-Garonne), IV, 247, 249.
Montfaucon (Seine), I, P. J. 37. **Montrigaud** (Drôme), IV, P. J. 223.
Montfavet (Vaucluse), III, 216. **Montrond** (Loire), III, 112, 141. P. J. 190.
Montfort-l'Amaury (Seine-et-Oise), II, P. J. 108. **Montrouge** (Seine), I, P. J. 37.
Montgaillard (Landes), V, 214. **Montsoreau** (Maine-et-Loire), III, 104. P. J. 160.
Montheurt (Gers), IV, P. J. 274. **Mont-Tonnerre** (département du), V, 77.
Monthibert (Maine-et-Loire), III, 175. **Montvert** (Cantal), IV, 248.
Montières (Somme), V, 169. **Morestel** (Isère), IV, P. J. 262.
Montignac (Dordogne), IV, 238. P. J. 282. **Moret** (Seine-et-Marne), II, 50, 144, 145, 146.
Montigny (Aisne), II, 149. **Moreillon** (Yonne), II, 124.
Montivilliers (Seine-Inférieure), II, P. J. 120. **Morge** (la), Bassin du Rhône, IV, 153.
Montjean (Maine-et-Loire), III, 70, 90, 103, 106, 135, 151. P. J. 187.

- Morgon (le)*, Bassin du Rhône, IV, 109, 127.
- Mornas* (Vaucluse), III, P. J. 209. — IV, P. J. 259.
- Mortagne* (Orne), V, 174. P. J. 311, 314, 318.
- Mortery* (Seine-et-Marne), II, 23, 108.
- Morvan (le)*, II, 124, 135, 136, 138, 148.
- Moselle (la)*, Bassin du Rhin, V, 7, 15, 16, 21, 22, 23, 25, 28, 30, 31, 32, 36, 37, 38, 46, 48, 50, 51, 54, 61, 62, 63, 64, 67, 68, 69, 70, 81, 92, 93, 95, 97, 99, 101, 102, 111, 124. P. J. 293.
- Mosne* (Indre-et-Loire), II, P. J. 141.
- Mosson (la)*, Bassins secondaires, V, 239, 246.
- Moulins-Engilbert* (Nièvre), III, 97.
- Moulins-sur-Allier* (Allier), II, 218, P. J. 150. — III, 66, 96, 119, 149, 153. P. J. 159, 180, 181, 187, 191, 198, 209, 210, 212.
- Mouriès* (Bouches-du-Rhône), IV, 177.
- Moustiers* (Basses-Alpes), IV, P. J. 221.
- Mouy* (Seine-et-Marne), II, 23, 51, 171.
- Mouzon (le)*, Bassins secondaires, V, P. J. 303.
- Muance (la)*, Bassins secondaires, V, 180.
- Mucklausen* (Haut-Rhin), V, P. J. 292.
- Muffenheim* (Grand-Duché de Bade), V, 47.
- Mulhouse* (Haut-Rhin), V, 24, 34, 50, 51, 56, 61, 71, 78, 95, 103, 104, 105, 113, 116, 117, 118, 122. P. J. 298.
- Munchausen* (Haut-Rhin), V, P. J. 290.
- Munster* (Haut-Rhin), V, 101.
- Murbach* (Haut-Rhin), V, 12.
- Murg (la)*, Bassin du Rhin, V, 126. P. J. 299.
- Murinals* (Isère), IV, P. J. 232.
- Murviel* (Hérault), V, 239.
- Mussidan* (Dordogne), IV, P. J. 282.
- Muy (le)*, Bassins secondaires, V, P. J. 334.
- Myennes* (Nièvre), III, P. J. 160.

N

- Nambsheim* (Haut-Rhin), V, P. J. 64, 67, 94, 95, 99, 100, 101, 102, 289, 115, 124. P. J. 293, 294, 298.
- Namur* (Belgique), V, 138, 139.
- Nancy* (Meurthe), V, 53, 56, 58, 60.
- Nanterre* (Seine), II, 90.
- Nantes* (Loire-Inférieure), II, 192,

- 202, 209, 210, 222, 250. *P. J.* 146.
 — III, 12, 70, 74, 79, 88, 90, 98, 99,
 100, 101, 102, 103, 106, 110, 135,
 141, 145, 151, 152, 176, 180. *P. J.*
 187, 198, 211.
- Nanteuil (Aisne), II, 160. *P. J.* 129.
- Nantua (Ain), IV, 166.
- Nanty (le)*, Bassin du Rhône, IV, 166.
- Napoléon-Vendée (Vendée), V, 195.
- Narbonne (Aude), V, 223, 226, 227.
P. J. 330.
- Narcé (Maine-et-Loire), III, *P. J.* 203.
- Narturby (le)*, Bassins secondaires,
 V, 260.
- Nau (le)*, Bassin du Rhône, IV, 153.
- Navilly (Saône-et-Loire), IV, *P. J.*
 259.
- Nay (le)*, Bassins secondaires, V, 212,
 213.
- Nazelles (Indre-et-Loire), II, *P. J.* 141.
 — III, 160.
- Né (le)*, Bassins secondaires, V, 197,
 202.
- Nébian (Hérault), V, 242.
- Necker (le)*, Allemagne, V, 50, 98,
 100. *P. J.* 299.
- Négron (Indre-et-Loire), III, 38, 160.
- Nemours (Seine-et-Marne), II, 142,
 143, 144, 145, 146. *P. J.* 108.
- Nérac (Lot-et-Garonne), IV, 225, 253.
- Nerbis (Landes), IV, *P. J.* 274.
- Nère (la)*, Bassin de la Loire, III, 98.
- Nérondes (Cher), III, 146.
- Neste (la)*, Bassin de la Garonne, IV,
 261.
- Neuf-Brisach (Haut-Rhin), V, 11, 25,
 81, 102, 104, 122, 123.
- Neuf-Château (Vosges), V, *P. J.* 294.
- Neudorf (Haut-Rhin), V, 57. *P. J.* 209.
- Neufchatel (Seine-Inférieure), II, *P. J.*
 120.
- Neufchatel (Aisne), II, *P. J.* 129, 134.
- Neuf-Saarwerden (Bas-Rhin), V, 56.
- Neufvry (Seine-et-Marne), II, 23, 51.
- Neuilly-sur-Marne (Seine-et-Oise), I,
 196.
- Neuilly-sur-Seine (Seine), I, 138, 191,
 198. *P. J.* 2, 37, 93.
- Neuvache (Isère), IV, *P. J.* 232.
- Neuvelize (Aisne), II, *P. J.* 132.
- Neuville (Ain), IV, 127, *P. J.* 254.
- Neuville (Nord), V, *P. J.* 310.
- Neuviller (Meurthe), V, 89.
- Neuvy (Nièvre), III, *P. J.* 160. |
- Nevers (Nièvre), II, 135, 201, 211,
 214, 216, 220, 225, 227, 228, 253,
 265. *P. J.* 147. — III, 6, 9, 19, 27,
 52, 65, 91, 96, 97, 116, 117, 118,
 147, 148, 149, 154, 164. *P. J.* 187,
 197, 198, 207, 210.
- Nevoy (Loiret), III, 150.
- Newhausel (Bas-Rhin), V, *P. J.* 290.
- Nicolle (Lot-et-Garonne), IV, *P. J.*
 274.
- Nied (la)*, Bassin du Rhin, V, 93.
- Niedermorschwiller (Haut-Rhin), V,
P. J. 292.
- Nielles (rivière de)*, Bassins secon-
 daires, V, *P. J.* 316.
- Nienport (Belgique), V, 147.
- Nièvre (la)*, Bassin de la Loire, II,
 201. — III, 68, 69, 96, 97, 116, 121,
 153. *P. J.* 193, 198.
- Nièvre (département de la), II, 221.
P. J. 113. — IV, *P. J.* 256.
- Nigeon (Seine), II, 18.

- Nil (le)*, (Égypte), II, P. J. 146.
Nîmes (Gard), IV, P. J. 259. — V, 249, 254.
Niort (Deux-Sèvres), V, 195, 196.
Nive (la), Bassins secondaires, V, 204, 216, 217.
Nivernais (le), II, 42.
Nogent-le-Roi (Haute-Marne), II, 179, 181.
Nogent-sur-Seine (Aube), I, 196. P. J. 37, — II, 22, 23, 45, 65, 106, 113, 108, 121.
Nohain (le), Bassin de la Loire, III, 97.
Noireau (le), Bassins secondaires, V, 181.
Noisy (Seine-et-Oise), I, 196.
Nolzay (Indre-et-Loire), II, P. J. 141. — III, 38, 128, 160. P. J. 201.
Nord (département du), V, 143, 144, 152. P. J. 317, 318.
Nord (mer du), V, 90, 145, 146, 147.
Normandie (la), I, P. J. 48, 50. — II, 68, 70, 76.
Notre-Dame-de-la-Mer (Bouches-du-Rhône), IV, 85.
Noyal (Alsne), II, P. J. 134.
Noyarey (Isère), IV, 87, 138, 154, 199. P. J. 233, 241.
Noyon (Oise), II, 171, 172. P. J. 134.
Noyon (Seine-et-Marne), II, 23.
Nuits (Côte-d'Or), IV, 60.

O

- Obenheim (Bas-Rhin)*, V, P. J. 289.
Oberdorff (Suisse), V, 11.
Obérmodern (Bas-Rhin), V, 89.
Odon (l'), Bassins secondaires, V, 179.
Offendorf (Haut-Rhin), V, 48.
Ognon (l'), Bassins secondaires, V, 226.
Oisans (l'), III, P. J. 213. — IV, 138. P. J. 261.
Oise (l'), Bassin de la Seine, I, P. J. 67. — II, 4, 159, 160, 162, 165, 167, 168, 169, 170, 171, 172, 174. P. J. 108, 128.
Oise (département de l'), II, 171.
Oison (ru d'), Bassin de la Loire, III, 148.
Oissel (Seine-Inférieure), II, 95.
Olargues (Hérault), V, 243, 244, 245.
Olivet (Loiret), II, 215, 221. — III, 60, 92, 149. P. J. 158, 177.
Ollioules (Var), IV, P. J. 221.
Olsperg (Suisse), V, 11.
Onnaing (Nord), V, P. J. 204, 208.
Onoltschwiller (Suisse), V, 11.
Onzain (Loir-et-Cher), II, P. J. 140. — III, 84, 160.

- Orange (Vaucluse), IV, 65, 186. *P. J.* 259.
- Orange (principauté d'), IV, *P. J.* 232.
- Orb (*l'*), Bassins secondaires, V, 228, 237, 240, 242, 244.
- Orchies (Nord), V, *P. J.* 313.
- Orge (*l'*), Bassin de la Seine, II, 149.
- Origny (Aisne), II, *P. J.* 134.
- Orignies (rivière d'), Bassins secondaires, V, *P. J.* 316.
- Orléans (Loiret), I, *P. J.* 50. — II, 209, 210, 211, 213, 216, 215, 226, 256. *P. J.* 142. — III, 31, 41, 56, 67, 79, 83, 89, 91, 94, 96, 98, 100, 101, 102, 142, 154, 155. *P. J.* 154, 158, 171, 172, 173, 174, 178, 182, 184, 185, 187, 197, 198, 206, 209, 210, 211, 218, 219, 221. — IV, *P. J.* 268.
- Orléanais (*l'*), II, 210, 216, 221, 256. *P. J.* 175, 179.
- Ornain (*l'*), Bassin de la Seine, V, 57.
- Orne (*l'*), Bassins secondaires, V, 173, 175, 177, 178, 180, 182, 183, 184.
- Orsival (Nord), V, 154.
- Orthe (vicomté d'), V, 207.
- Orthoux (Gard), V, 252.
- Ostende (Belgique), V, 147.
- Osthausen (Bas-Rhin), V, 120.
- Ostheim (Haut-Rhin), V, 9, 98, 101, 117. *P. J.* 292.
- Ostwald (Bas-Rhin), V, 79, 120.
- Ouanne (*l'*), Bassin de la Seine, II, 141, 146.
- Oullins (Rhône), IV, 162.
- Ouche (*l'*), Bassin du Rhône, IV, 24.
- Ource (*l'*), Bassin de la Seine, II, 100.
- Ourcq (*l'*), Bassin de la Seine, II, 149, 151.
- Ourthe (*l'*), Bassins secondaires, V, 141.
- Ousse (*l'*), Bassins secondaires, V, 213.
- Outreau (Pas-de-Calais), V, 155.
- Outrefurens (Loire), III, 139.
- Ouwèze (*l'*), Bassin du Rhône, IV, 16, 145.
- Ouzouer (Loiret), III, 83.
- Oz-en-Oisans (Isère), IV, 88.
- Ozon (rivière d'), Bassin du Rhône, IV, 129. *P. J.* 232.

P

- Pagny-sur-Meuse (Meuse), V, *P. J.* 301.
- Pantín (Seine), I, 196, 197.
- Paradou (Bouches-du-Rhône), IV, 177.
- Pamiers (Ariège), IV, *P. J.* 270.

- Parempuyre (Gironde), IV, 254.
- Paris (Seine), I, 5, 9, 12, 13, 20, 21, 23, 24, 28 à 34, 37, 39, 45 à 49, 51, 54, 65 à 70, 73, 75 à 78, 81, 85, 87, 89, 91, 94, 98, 102, 112, 119 à 122, 125, 127, 136, 138, 149, 151, 153, 155, 158, 163, 166, 171, 189, 191, 195 à 200, 204, 208 à 212, 215, 216, 225, 227, 229, 234, 235, 238, 244. P. J. 1 à 14, 15 à 19, 23 à 27, 28 à 32, 34 à 41, 42 à 45, 48, 50, 58, 59, 78, 79, 82, 101 à 104. — II, 16, 21, 180, 228. — III, 36, 47.
- Pariset (Isère), IV, P. J. 241.
- Parnay (Maine-et-Loire), III, 103.
- Parsignole* (ruisseau le), Bassins secondaires, V, 220.
- Parthenay (Deux-Sèvres), III, 50.
- Pas-de-Calais (département du), V, 43, 151, P. J. 318, 319.
- Passy (Cher), III, P. J. 172.
- Passy (Seine), I, P. J. 37, 94.
- Pau (Basses-Pyrénées), V, 213, 216.
- Payot (Isère), IV, P. J. 232.
- Pays-Bas (les), III, 30. — V, 50.
- Peccais (Gard), III, 218. — IV, 34, 180. — V, 249, 250, P. J. 331.
- Périgueux (Dordogne), IV, 238, 249, 255, 256. P. J. 268, 287.
- Pernes (Vaucluse), IV, 64, 65.
- Péronne (Somme), V, P. J. 320, 321.
- Perpignan (Pyrénées Orientales), V, 219, 221. P. J. 328.
- Persan (Seine-et-Oise), II, 169.
- Pertuis (Vaucluse), IV, 135.
- Pertus (Puy-de-Dôme), III, 119.
- Peslières (Puy-de-Dôme), III, 94.
- Pessac (Gironde), IV, P. J. 282.
- Petit-Morin (le)*, Bassin de la Seine, II, 157.
- Petit-Rif* (ruisseau le), Bassin de la Loire, II, 266. P. J. 160.
- Peugny (Seine-et-Marne), I, 23, 51.
- Peyne (la)*, Bassins secondaires, V, 238, 241, 243.
- Peyrac (Aude), V, 226.
- Peyrehorade (Landes), V, 215, 217.
- Pézénas (Hérault), V, 238, 243.
- Philippeville (Belgique), V, P. J. 314.
- Picardie (la), I, P. J. 48, 50. — V, 152, 167. P. J. 320, 321.
- Picquigny (Somme), V, 169.
- Piémont (le), V, 259.
- Pierre-Bénite (Rhône), IV, 182.
- Pierrefitte (Allier), III, P. J. 160.
- Pignicourt (Aisne), II, P. J. 134.
- Pila (montagne du), III, 138.
- Pilette (Isère), IV, P. J. 232.
- Pinay (Loire), III, 12. P. J. 155, 190.
- Pinet (Isère), IV, P. J. 232.
- Piolenc (Vaucluse), IV, P. J. 252.
- Pithiviers (Loiret), III, P. J. 171.
- Pitilieu (Isère), IV, P. J. 261.
- Plaffenhoffen (Bas-Rhin), V, 89.
- Planchoury (Indre-et-Loire), III, 135. P. J. 188.
- Plappeville (Moselle), V, 95.
- Plobsheim (Bas-Rhin), V, 107.
- Plombières (Vosges), IV, 67, 68.
- Poids-de-Fer (Cher), III, 120.
- Poilcourt (Ardennes), II, P. J. 132.
- Poissy (Seine-et-Oise), I, 208, P. J. 14, 65. — II, 81, 87, P. J. 119.
- Poitiers (Vienne), II, 194, 218. — III, 50.
- Poitou (le), III, 46.

- Poliénas (Isère), IV, 140, 198, 199. P. J. 232.
- Pologne (la), V, 100.
- Pomet (Hautes-Alpes), IV, P. J. 232.
- Pontailier (Côte-d'Or), IV, 106.
- Pont-à-Mousson (Meurthe), V, 30, 38, 54, 56, 62, 68, 94, 95, 97. P. J. 294.
- Pont-Audemer (Eure), II, 184, 185, P. J. 120.
- Pont-Charra (Isère), IV, 152, 199.
- Pontcher (Indre-et-Loire), II, P. J. 134.
- Pont-Chéry (Isère), IV, P. J. 261, 262.
- Pont-de-Claix (Isère), IV, 138.
- Pont-de-l'Arche (Eure), II, 179. P. J. 120.
- Pont-de-Vaux (Ain), IV, 107.
- Pont-de-Veyle (Ain), IV, 102, 166.
- Pont-du-Château (Puy-de-Dôme), III, 66, 119.
- Pont-en-Royans (Isère), IV, 153.
- Pont-Givard (Marne), II, P. J. 134.
- Pont-Hubert (Aube), II, 57.
- Pont-l'Évêque (Calvados), II, P. J. 120. — V, 176, 177, 178, 179, 182.
- Pontoise (Seine-et-Oise), I, P. J. 14. — II, 159, 162, 165, 168, 170, 172. P. J. 108, 128, 137.
- Pont-Pierre (Moselle), V, 93.
- Pontréan (Ille-et-Vilaine), V, 188.
- Ponts (Manche), V, 180.
- Pont-Sainte-Marie (Aube), II, 61.
- Pont-Sainte-Maxence (Oise), I, P. J. 14. — II, 170.
- Pont-Saint-Esprit (Gard), III, P. J. 216. — IV, 91, 124, 140, 141, 143, 145, 147, 150, 154, 155, 183. P. J. 238, 251, 257, 265.
- Pont-sur-Meuse (Meuse), V, P. J. 301.
- Pont-sur-Yonne (Yonne), II, 58, 132, 133, 139.
- Port-à-l'Anglais (Seine), I, 143. P. J. 93. — II, 55. P. J. 114.
- Port-Boulet (Indre-et-Loire), III, 151. P. J. 147, 200.
- Port-de-Lanne (Landes), V, 212.
- Portelle (ruisseau de la), Bassin de la Loire, III, 94.
- Port-Marly (Seine-et-Oise), II, 93.
- Port-Saint-Père (Loire-Inférieure), III, 180.
- Port-Sainte-Marie (Lot-et-Garonne), IV, 240, 246. P. J. 274.
- Port-Vendres (Pyrénées-Orientales), V, 222.
- Poullins (Ardèche), IV, 189.
- Pouilly (Loire), III, P. J. 190.
- Pouilly (Nièvre), III, P. J. 172, 184.
- Prades (Ardèche), IV, 190.
- Prades (Hérault), V, 241, 242.
- Prague (Allemagne), V, 100.
- Prats-de-Mollo (Pyrénées-Orientales), V, 220.
- Pré-Eynard (Isère), IV, 40.
- Preignac (Gironde), IV, P. J. 264.
- Preize (Aube), II, 21, 36.
- Pré-l'Évêque (Aube), II, 36, 37.
- Prémian (Hérault), V, 244, 245.
- Preully (Aube), II, 36.
- Privas (Ardèche), IV, 144, 188.
- Proix (Aisne), II, P. J. 134.
- Prouvy (Nord), V, P. J. 310.

- | | |
|--|---|
| <p>Provence (la), IV, 4, 7, 17, 26, 65, 151.
 <i>P. J.</i> 221, 236. — V, 255, 256, 259.</p> <p>Provence (Basse), V, 256.</p> <p>Provence (Haute), V, 257.</p> <p>Provins (Seine-et-Marne), II, 23, 45, 51, 102, 103, 105, 106, 107, 111, 112, 113. <i>P. J.</i> 108, 111, 121, 123.</p> <p>Pugieu (Ain), IV, 167.</p> <p>Puttelange (Moselle), V, 67.</p> <p>Puybarban (Gironde), IV, <i>P. J.</i> 274.</p> | <p>Puy-de-Dôme (département du), III, 69, 96, 118. <i>P. J.</i> 181, 193.</p> <p>Pyrénées (les), IV, <i>P. J.</i> 169. — V, 144, 209, 210, 220.</p> <p>Pyrénées (département des Basses), IV, 82, 214, 247, 259. — V, 205, 215.</p> <p>Pyrénées (département des Hautes), IV, 262. — V, 205, 210, 211.</p> <p>Pyrénées-Orientales (département des), V, 222, 226.</p> |
|--|---|

Q

- | | |
|--|--|
| <p>Quarouble (Nord), V, <i>P. J.</i> 304, 308.</p> <p><i>Quatelbach (le)</i>, Bassin du Rhin, V, 122.</p> <p>Quercy (le), IV, 238.</p> | <p>Quiévrain (Belgique), V, 154.</p> <p>Quinzac (Gironde), IV, <i>P. J.</i> 274.</p> <p>Quissac (Gard), V, 250, 251.</p> |
|--|--|

R

- | | |
|--|--|
| <p>Rabasteins (Hautes-Pyrénées), V, 214.</p> <p>Raisme (Nord), V, <i>P. J.</i> 304, 308.</p> <p>Raon-l'Étape (Vosges), V, 48, 66.</p> <p>Rastadt (grand-duché de Bade), V, <i>P. J.</i> 299.</p> <p><i>Rat (le)</i>, Bassin de la Garonne, IV, <i>P. J.</i> 269.</p> <p>Redon (Ille-et-Vilaine), V, 188.</p> <p>Reguisheim (Haut-Rhin), V, 98, 104, 122.</p> | <p>Reguy (Aisne), II, <i>P. J.</i> 132.</p> <p>Reims (Marne), II, 153. <i>P. J.</i> 129 à 134.</p> <p>Remiremont (Vosges), IV, 67. — V, 44, 46, 48.</p> <p><i>Renaison (rivière de)</i>, Bassin de la Loire, III, 115.</p> <p><i>Rench (la)</i>, Bassin du Rhin, V, 126.</p> <p><i>Renelle (la)</i>, Bassin de la Seine, II, 77.</p> |
|--|--|

- Rennes (Ille-et-Vilaine), V, 186, 187, 189.
- Replonge (Ain), IV, 109.
- Reppe (*la*), Bassins secondaires, V, 263.
- République (montagne de *la*), III, 138.
- Restigné (Indre-et-Loire), II, 197. P. J. 148. — III, 172.
- Rethel (Ardennes), II, P. J. 129, 133.
- Rethel (Moselle), V, 97.
- Retournac (Haute-Loire), III, 112.
- Retourne (*la*), Bassin de la Seine, II, 169. P. J. 130, 132.
- Revantin (Isère), IV, P. J. 232.
- Revel (Isère), IV, P. J. 233.
- Revel (ruisseau de), Bassin du Rhône, IV, P. J. 232.
- Reyssac (Aude), V, 227.
- Reissouze (*la*), Bassin du Rhône, IV, 111, 112, 133, 165.
- Rheinfelden (Suisse), V, 9, 11.
- Rhin (*le*), V, 3 à 128. P. J. 289, 290, 296, 297, 298, 299, 300.
- Rhinau (Haut-Rhin), V, 17, 18, 19, 47, 78, 79, 102, 103, 107. P. J. 289.
- Rhin (département du Bas-), V, 76, 80, 82, 87, 88, 96, 103, 104, 107, 109, 110, 114, 115, 119, 128. P. J. 296, 300.
- Rhin (département du Haut-), V, 80, 88, 89, 102, 107, 109, 113, 114, 116, 121. P. J. 296, 300.
- Rhinberg (Haut-Rhin), V, 94.
- Rhin-et-Moselle (département de), V, P. J. 77.
- Rhône (*le*), I, P. J. 101. — III, 30, 101, 186 à 232. P. J. 207, 215, 216. — IV, 3 à 201. P. J. 218, 222, 235, 236, 238, 242, 243, 244, 245, 247, 248, 249, 251, 254, 257, 258, 259, 264, 268.
- Rhône-et-Loire (département de), III, 69. P. J. 183.
- Rhonel (*le*), Bassins secondaires, V, 242.
- Rhonelle (*la*), Bassins secondaires, V, 154. P. J. 317.
- Ribeauvillé (Haut-Rhin), V, 123.
- Ribliers (Hautes-Alpes), IV, P. J. 232.
- Richelleu (Indre-et-Loire), III, P. J. 170.
- Richtolsheim (Bas-Rhin), IV, P. J. 289.
- Richwiller (Haut-Rhin), V, P. J. 292.
- Richy (Puy-de-Dôme), III, 119.
- Rieumège (Hérault), V, 244.
- Rieutord (*le*), Bassins secondaires, V, 239.
- Rieux (Gironde), IV, P. J. 270.
- Rigny (Indre-et-Loire), III, 89, 90.
- Rille (*la*), Bassin de la Seine, II, 184, 185.
- Rilly (Indre-et-Loire), III, 64.
- Riolz (Hérault), V, 243, 244, 245.
- Riom (Puy-de-Dôme), III, P. J. 181.
- Rioms (Gironde), IV, P. J. 274.
- Ris (Seine-et-Oise), II, 61.
- Risheim (Haut-Rhin), V, P. J. 292.
- Rival (Isère), IV, 131.
- Rive (*la*), Bassin du Rhône, III, P. J. 170. — IV, 154.
- Rives (Ain), IV, 167.
- Rivière (Indre-et-Loire), III, 52. — IV, 109, 254.
- Rivière (Landes), V, 207.
- Roanne (Loire), II, 219, 221, 255. P. J. 144, 147. — III, 16, 65, 68, 101, 102, 113, 115, 116, 118, 141,

- 148, 149. *P. J.* 183, 187, 190, 198, 207.
- Robec* (rivière de), Bassin de la Seine, II, 77.
- Rochechouart* (Isère), IV, *P. J.* 232.
- Rochecorbon* (Indre-et-Loire), III, 132, 133, 160. *P. J.* 176.
- Rochemaure* (Ardèche), IV, 147, 150, 182. *P. J.* 238, 257, 259, 260.
- Rôche-Maurice* (Loire-Inférieure), III, 177.
- Rochevinard* (Indre-et-Loire), III, 161, 163, 165. *P. J.* 176, 198.
- Roches-dé-Côndrieu* (Rhône), IV, 182, 185.
- Rochetaillée* (Rhône), IV, 110.
- Rochetaillée* (Loire), III, 139.
- Rodersheim* (Haut-Rhin), V, *P. J.* 292.
- Roër* (département de la), V, 77, 85.
- Rognonas* (Bouches-du-Rhône), IV, 185.
- Roise* (la), Bassin du Rhône, IV, 152. *P. J.* 262.
- Roissonne* (la), Bassin du Rhône, IV, *P. J.* 261.
- Rolandy* (Ardèche), IV, *P. J.* 265.
- Romanche* (la), Bassin du Rhône, III, 192, 193. — IV, 13, 14, 15, 28, 30, 31, 41, 42, 51, 75, 88, 94, 149, 154, 171, 172, 200. *P. J.* 225, 259, 261, 262.
- Romans* (Drôme), IV, *P. J.* 232, 261, 268.
- Rome* (Italie), I, *P. J.* 101. — II, 78. — IV, 209.
- Romilly* (Eure), II, 176. *P. J.* 138.
- Roquebrune* (Var), V, *P. J.* 334.
- Roquemaure* (Gard), III, *P. J.* 209, 231. — IV, *P. J.* 238, 268.
- Roquevaire* (Bouches-du-Rhône), V, 260.
- Rosières* (Vosges), V, 54, 64. *P. J.* 294.
- Rosny* (Seine-et-Oise), I, 196.
- Rosselle* (la), Bassin du Rhin, V, 57.
- Rouen* (Seine-Inférieure), II, 68, 69, 70, 71, 72, 73, 75, 76, 77, 78, 79, 80, 84, 85, 86, 88, 89, 91, 92, 93, 95, 96, 97, 98, 228. *P. J.* 116, 120, 139.
- Rouffach* (Haut-Rhin), V, 25, 42.
- Ronilly* (Seine-et-Marne), II, 108.
- Rouland* (Manche), V, 180.
- Roussillon* (le), V, 219, 221. *P. J.* 328.
- Roybon* (Isère), IV, 131. *P. J.* 232.
- Roye* (Somme), *P. J.* 321.
- Ruan* (Indre-et-Loire), III, *P. J.* 170.
- Rueil* (Seine-et-Oise), II, 93.
- Rungis* (Seine), I, 240. *P. J.* 104.
- Ruoms* (Ardèche), IV, 144. *P. J.* 265.
- Russé* (Maine-et-Loire), III, 172.
- Russie* (la), V, 90.
- Ruy* (Isère), IV, 173.

S

- Saasenheim (Bas-Rhin), V, 105.
 Sablons (Isère), IV, 114, 130.
 Saillans (Drôme), IV, P. J. 232.
 Sainte-Agnès (Isère), IV, P. J. 232.
 Saint-Aignan (Loir-et-Cher), III, 102, 107, 141, 148, 151. P. J. 187, 212.
 Saint-Amand (Cher), III, 93, 97. P. J. 311, 318.
 Saint-Amand (Nord), V, 154.
 Saint-Amarin (Haut-Rhin), V, 98.
 Saint-Ambreuil (Saône-et-Loire), IV, 165.
 Saint-Ambroix (Gard), IV, 190, 193.
 Saint-André (Loiret), III, P. J. 158.
 Saint-André (Gironde), IV, 255. P. J. 274.
 Saint-André-d'Exalada (Pyrénées-Orientales), V, 219.
 Saint-Antoine (Nièvre), III, 66, 117.
 Saint-Apollinard (Isère), IV, P. J. 232.
 Saint-Aubin (Indre-et-Loire), II, 198.
 Saint-Aubin d'Aubigné (Ille-et-Vilaine), V, 186, 187.
 Saint-Annès (Hérault), V, 246.
 Saint-Avertin (Indre-et-Loire), II, P. J. 143. — III, 43.
 Saint-Avoid (Moselle), V, 57.
 Saint-Bazeille (Lot-et-Garonne), IV, P. J. 274.
 Saint-Béat (Haute-Garonne), IV, 237.
 Saint-Bel (Rhône), IV, 38.
 Saint-Benoît (Loiret), III, 73, 157.
 Saint-Benize (Cher), III, 121.
 Saint-Bernard (Ain), IV, P. J. 254.
 Saint-Brisson (Loiret), III, 150.
 Saint-Calais (Sarthe), III, 106.
 Saint-Caprais (Lot-et-Garonne), IV, P. J. 274.
 Saint-Cyr (Loiret), III, P. J. 158, 175.
 Saint-Claude (Loir-et-Cher), III, 159.
 Saint-Clément (Yonne), II, 139.
 Saint-Clément-des-Levéés (Maine-et-Loire), III, P. J. 202, 203.
 Saint-Cloud (Seine-et-Oise), I, P. J. 14, 30, 37, 40. — II, 90, 95.
 Sainte-Colombe (Rhône), IV, 85, 182.
 Saint-Crépin (Hautes-Alpes), IV, 66.
 Saint-Crépin-en-Chaye (Aisne), II, 164, 170.
 Sainte-Croix (Haut-Rhin), V, P. J. 292.
 Saint-Denis (Seine), I, 26, 37, 154, 155, 191, 196, 198. — II, 91, 93.
 Saint-Denis (Loire), IV, 167.
 Saint-Denis (Loiret), III, 59, 124, 159. P. J. 158.
 Saint-Dié (Vosges), V, 68. P. J. 192, 294.
 Saint-Diez (Loir-et-Cher), III, 84.
 Saint-Égrève (Isère), IV, 140, 152, 199. P. J. 233, 241.

- Saint-Esprit (Landes), V, 216.
- Saint-Étienne (Marne), II, P. J. 129, 132.
- Saint-Étienne (Loire), II, 219, 220. — III, 96, 99, 101, 112, 138, 139. P. J. 209, 210. — IV, P. J. 268.
- Saint-Étienne d'Albagnan (Hérault), V, 244.
- Saint-Étienne (Indre-et-Loire), III, 42, 162, 166. P. J. 163.
- Saint-Étienne de Saint-Geoire (Isère), IV, 131, 167.
- Saint-Fargeau (Yonne), II, 141.
- Saint-Féréol (Bouches-du-Rhône), IV, 179.
- Saint-Firmin (Loiret), III, 151.
- Saint-Florent (Maine-et-Loire), II, 197, 205. — III, 10, 88, 90, 104, 106, 135, 142, 151. P. J. 160, 187.
- Saint-Florentin (Yonne), II, 131, 132 438. P. J. 408.
- Saint-Galmier (Loire), III, 96.
- Saint-Gaudens (Haute-Garonne), IV, 261.
- Saint-Gemmes (Maine-et-Loire), III, 175.
- Saint-Genouph (Indre-et-Loire), III, 134. P. J. 182.
- Saint-Georges-sur-Loire (Maine-et-Loire), III, 42. P. J. 160.
- Saint-Georges (Haute-Saône), IV, 109.
- Saint-Germain (Maine-et-Loire), III, 42.
- Saint-Germain-sur-l'Aubois (Cher), III, P. J. 160.
- Saint-Germain-en-Laye (Seine-et-Oise), II, 86, 90, 93.
- Saint-Germain-des-Prés (Maine-et-Loire), III, P. J. 160.
- Saint-Gervais (Isère), IV, P. J. 232.
- Saint-Gilles (Gard), IV, 23, 122, 180. — V, P. J. 331.
- Saint-Hélier (Ille-et-Vilaine), V, 186.
- Saint-Hilaire (Loiret), III, 67, 92, 149. P. J. 160.
- Saint-Hilaire (Gironde), IV, P. J. 274.
- Saint-Hilaire (Nord), V, 141.
- Saint-Ismier (Isère), IV, 149, 199.
- Saint-Jacques (Aube), II, 36, 37.
- Saint-Jean-d'Arbières (Rhône), IV, 109.
- Saint-Jean-de-Bourney (Isère), IV, P. J. 232, 261.
- Saint-Jean-de-Losne (Côte-d'Or), IV, 111, 142. P. J. 245, 259.
- Saint-Jean-le-Blanc (Loiret), II, P. J. 158.
- Saint-Jean-de-Maurienne (Savoie), IV, 199.
- Saint-Joseph-de-Rivière (Isère), IV, 153. P. J. 261.
- Saint-Juin (Lot-et-Garonne), IV, P. J. 274.
- Saint-Just (Loire), III, 112. P. J. 170, 190.
- Saint-Just (Rhône), III, 189.
- Saint-Just (Ardèche), IV, 91, P. J. 265.
- Saint-Lambert-des-Levés (Maine-et-Loire), II, 259, 266. P. J. 148. — III, 104, 172.
- Saint-Laurent (Gard), V, 248, 253.
- Saint-Laurent-d'Aigouze (Gard), IV, 180.

- Saint-Laurent-du-Pont (Isère), IV, 153, P. J. 232, 261, 262.
- Saint-Laurent-du-Var (Var), V, 256, 257.
- Saint-Liquaire (Deux-Sèvres), V, 195.
- Saint-Lô (Manche), V, 176.
- Saint-Louand (Indre-et-Loire), III, P. J. 160.
- Saint-Loup (Charente-Inférieure), III, 50, 138.
- Sainte-Luce (Loire-Inférieure), III, 152.
- Saint-Lyé (Aube), II, 61.
- Saint-Macaire (Gironde), IV, P. J. 274.
- Saint-Mamès (Seine-et-Marne), II, 51, 146.
- Saint-Marceau (Loiret), III, P. J. 158, 173, 175.
- Saint-Marcel (Ardèche), IV, 75.
- Saint-Marcel (Bouches-du-Rhône), V, 261, 227.
- Saint-Marcellin (Isère) IV, 130, 131, 173.
- Sainte-Marie-d'Alloix (Isère), IV, 199.
- Sainte-Marie-aux-Mines (Haut-Rhin), V, 66, 123.
- Saint-Martin (Ardèche), IV, 92.
- Saint-Martin (Maine-et-Loire), III, P. J. 160.
- Saint-Martin (Isère), IV, 140. P. J. 165.
- Saint-Martin (Moselle), V, 30, 32, 186.
- Saint-Martin (Seine-et-Marne), II, 142.
- Saint-Martin (Vienne), III, P. J. 170.
- Saint-Martin-d'Abat (Loiret), III, P. J. 158.
- Saint-Martin-de-Boscherville (Seine-Inférieure), II, 92.
- Saint-Martin-d'Hère, (Isère), III, 207. P. J. 214. — IV, 40, 149.
- Saint-Martin-de-la-Place (Maine-et-Loire), II, P. J. 148. — III, 51, 104, 157, 249, 259, 266. P. J. 202.
- Saint-Martin-le-Vinoux (Isère), IV, P. J. 233, 241.
- Saint-Mathurin (Maine-et-Loire), II, 249. P. J. 148. — III, 105, 106, 151. P. J. 187.
- Saint-Maur (Maine-et-Loire), II, 297, 198. — III, 121, 203.
- Saint-Maur-des-Fossez (Seine), I, 196, 208. P. J. 14, 37, 93. — II, 53, 61, 150.
- Saint-Maurice (Loire), II, P. J. 143. — III, 12. P. J. 155. — IV, 167.
- Saint-Maurille (Maine-et-Loire), II, 198.
- Saint-Maximin (Isère), IV, 252, P. J. 221.
- Saint-Melaine (Calvados), V, 177.
- Sainte-Ménéhould (Marne), II, 160, 169. P. J. 129, 133, 136.
- Saint-Mesmin (Loiret), II, 215, 217, 221. — III, 6, 92, 124, 150. P. J. 177.
- Saint-Michel (Gironde), IV, P. J. 274.
- Saint-Mihiel (Meuse), V. P. J. 294, 301.
- Saint-Murys (Isère), IV, 52.
- Saint-Nazaire (Isère), IV, 149, 190. P. J. 232
- Saint-Nicolas (Tarn-et-Garonne), III, P. J. 209.
- Saint-Nicolas (Meurthe), V, 39, 54.

- Saint-Nicolas-de-St-Mesmin (Loiret), III, P. J. 158.
- Saint-Nizier (Rhône), III, 190.
- Saint-Omer (Pas-de-Calais), V, 150, 151. P. J. 311, 313, 316.
- Saint-Ouen (Seine), I, 196, 198. P. J. 30, 37, 38, 40. — II, 90.
- Saint-Pandelong (Landes), V, 208.
- Saint-Pargoire (Hérault), V, 238.
- Saint-Parres (Aube), II, 57.
- Saint-Patrice, (Indre-et-Loire), II, 197, 204. P. J. 148. — III, 87. P. J. 188.
- Saint-Père (Loiret), III, 148, 150, 151, 157.
- Saint-Philibert (Loire-Inférieure), III, 180.
- Saint-Pierre-de-Bœuf (Loire), IV, P. J. 238, 357.
- Saint-Pierre-des-Corps (Indre-et-Loire), II, 221. P. J. 144. — III, 5, 10, 33, 37, 42, 43, 64, 129, 131, 133, 160, 161, 164. P. J. 163.
- Saint-Pierre-du-Jouquet (Calvados), V, 180.
- Saint-Pierre-du-Pont (Eure), II, 176, P. J. 138.
- Saint-Pol (Pas-de-Calais), V, P. J. 313, 316.
- Saint-Pons (Hérault), V, 243, 244, 245.
- Saint-Privat (Ardèche), IV, 144.
- Saint-Privé (Loiret), II, 210. — III, 92, 124, 149, 155, 156. P. J. 158.
- Saint-Quentin (Aube), II, 62.
- Saint-Quentin (Indre-et-Loire), III, P. J. 170.
- Saint-Quentin (Isère), IV, 138, 140, 152. P. J. 232, 261.
- Saint-Quentin (Aisne), V, P. J. 320, 321.
- Sainte-Radegonde (Indre-et-Loire), III, 160.
- Saint-Rambert (Loire), II, 219. P. J. 143. — III, 8, 65. — IV, 110.
- Saint-Rémy (Bouches-du-Rhône), III, 216. — IV, 176.
- Saint-Rémy (Puy-de-Dôme), III, 94.
- Saint-Rémy (Maine-et-Loire), II, 197.
- Saint-Riquier (Somme), V, 164.
- Saint-Robert (Isère), IV, 138, 152, 172.
- Saint-Rome (Aveyron), IV, 245.
- Saint-Samson (Calvados), V, 179, 182.
- Saint-Satur (Cher), III, 121.
- Saint-Sauve (Nord), V, P. J. 304, 308.
- Saint-Sauveur (Indre-et-Loire), III, 43.
- Saint-Sauveur (Seine-et-Marne), II, 23, 113.
- Saint-Sébastien (Rhône), III, 189.
- Saint-Sever (Seine-Inférieure), II, 71, 80, 97.
- Saint-Sever (Landes), V, 207, 208, 215, 217. P. J. 325.
- Saint-Simon (Somme), V, 470.
- Saint-Sixte (Tarn-et-Garonne), IV, P. J. 274.
- Saint-Sulpice (Maine-et-Loire), III, 135.
- Saint-Symphorien (Indre-et-Loire), III, 5, 33, 164, 139. P. J. 176. — IV, P. J. 232, 262.

- Saint-Symphorien d'Ozôn (Isère), IV, P. J. 262. 121. P. J. 193. — IV, 127, 161. P. J. 256.
- Saint-Valery (Somme), V, P. J. 321. Sardieux (Isère), IV, 130.
- Saint-Vallier (Isère), IV, 65, 123, Sarrable (Moselle), V, 93.
- 170, 182. P. J. 232, 259.
- Saint-Venant (Pas-de-Calais), V, P. Sarre-Blanche (la), Bassin du Rhin, V, 112.
- J. 307, 308, 309, 313, 316.
- Saint-Victor (Gard), IV, 141. Sarre-Rouge (la), Bassin du Rhin, V, 112.
- Saint-Vincent-de-Xaintes (Landes), V, 217. Sarre (la), Bassin du Rhin; V, 67, 69, 93, 112. P. J. 293.
- Saint-Vrain (Loiret), III, 124. Sarre (département de la), V, 77.
- Saint-Thibault (Cher), III, 121. P. J. Sarreguemines (Moselle), V, 93. P. J. 294.
- 172, 200.
- Saint-Thibéry (Hérault), V, 237, 243. Sarthe (la), Bassin de la Loire, III, 11, 70, 84, 99. P. J. 186.
- Saint-Waast (Aisne), II, 161, 163, 165, 170. Sasse (la), Bassin du Rhône, V, 255.
- Salavas (Ardèche), IV, 18, 69. Sassenage (Isère), IV, 45, 140, P. J. 223, 224, 233, 241.
- Saletio (Bas-Rhin), V, 19. Sassenheim (Haut-Rhin), V, P. J. 289.
- Sallernes (Var), IV, P. J. 221. Saubusse (Landes), V, 207.
- Salzbronn (Moselle), V, 93. Saulce (Drôme), IV, 161.
- Sambre (la), Bassins secondaires, V, 138, 139, 141. P. J. 316. Sault (Vaucluse), IV, 85, 87, 105. P. J. 238.
- Sancerre (Cher), II, 194, 255. P. J. 147. — III, 86, 121. P. J. 162. Saulx (la), Bassin de la Seine, V, 57.
- Sandillon (Loiret), II, 226. — III, 10, 67, 124, 157. P. J. 158. Saulxures (Vosges), V, 48.
- Sanon (le), Bassin du Rhin, V, 67, 69. Saumur (Maine-et-Loire), II, 195, 197, 198, 202, 204, 205, 212, 215, 217, 228 à 235, 241, 242, 244, 246, 248, 250, 259, 266. P. J. 140, 146, 148.
- Sansheim (Haut-Rhin), V, P. J. 292. — III, 10, 28, 39, 41, 45, 52, 64, 74, 88, 90, 93, 98, 99 à 103, 106 à 110, 135, 138, 139, 141, 143, 145, 151, 172. P. J. 170, 187, 198, 202, 209, 210, 211. — IV, P. J. 268.
- Saône (la), Bassin du Rhône, II, 117, 227. — III, 101, 189, 192, 201, 221, 224, 225, 227. P. J. 207, 216, 218, 222, 235, 243, 245, 257, 259. — IV, 7, 12, 18, 34, 60, 74, 78, 82, 86, 92, 95, 98, 101, 103, 105, 114, 127, 132, 140, 142, 151, 156, 193, 195. P. J. 218, 222, 235, 242, 243, 245, 246, 247, 250, 252, 253, 254, 257, 259.
- Saône-et-Loire (département de), III, — IV, 45, 53.

- Sauve (Gard), V, 252.
- Sauvigny (Meuse), V, 136. *P. J.* 301.
- Savenières (Maine-et-Loire), III, 42, 103, 106. *P. J.* 197, 160.
- Saverne (Bas-Rhin), V, 66, 89.
- Savière (ru de), Bassin de la Seine, II, 149.
- Savigné (Vienne), V, 201, 202.
- Savigny (Indre-et-Loire), III, 171. *P. J.* 160.
- Savoie (la), IV, 41, 196.
- Savoureuse (la), Bassin du Rhin, V, 123.
- Scarpe (la), Bassins secondaires, V, 143, 150, 154. *P. J.* 307, 311, 317, 318.
- Scarpone (Meurthe), V, 51.
- Schalampé (Haut-Rhin), V, *P. J.* 289.
- Scherwiller (Bas-Rhin), V, 123.
- Schlestadt (Bas-Rhin), V, 98, 105, 114, 115, 120, 121, 123.
- Schœnau (Bas-Rhin), V, 48, 104.
- Schutter (la), Bassin du Rhin, V, 126.
- Schwindratzheim (Bas-Rhin), V, *P. J.* 292.
- Sedan (Ardennes), V, 137, 138.
- Sée (la), Bassins secondaires, V, 173, 180.
- Seigneley (Yonne), II, 137.
- Seille (la), Bassin du Rhône, IV, 111, 112, 127, 133, 166. *P. J.* 259.
- Seille (la), Bassin du Rhin, V, 15, 16, 22, 32, 33, 36, 37, 38, 67, 92, 99, 115. *P. J.* 293, 295.
- Seine (la), I, 3 à 233. *P. J.* 1, 3, 5, 10, 21, 29, 30, 31, 32, 37, 38, 40, 55, 57, 60, 61, 62, 64, 65, 66, 67, 68, 70, 79, 84, 87, 88, 89, 90, 91, 93, 94, 96, 101. — II, 3 à 100. *P. J.* 106, 107, 108, 115, 116, 117, 118, 119, 126.
- Seine-Inférieure (département de la), II, 92. *P. J.* 138.
- Seine-et-Marne (département de), II, 142, 143, 144, 145, 155, 157. *P. J.* 110, 111, 112, 113, 115, 122.
- Seine-et-Oise (département de), II, *P. J.* 113.
- Selles (Marne), II, *P. J.* 132.
- Selles (Loir-et-Cher), III, 107. — IV, *P. J.* 268.
- Selle (la), Bassins secondaires, V, *P. J.* 316, 317, 321.
- Seltz (Bas-Rhin), V, 19, 48. *P. J.* 290.
- Seltzbach (le), Bassin du Rhin, V, 19.
- Sémur (Côte-d'Or), II, 122, 128, 136, 139. *P. J.* 125.
- Sencey (Aube), II, 27.
- Senlis (Oise), II, 160. *P. J.* 108.
- Senne (la), Bassins secondaires, V, 155.
- Sénonnes (Vosges), V, 47, 48.
- Sens (Yonne), II, 121, 126, 127, 131, 132, 133, 135, 138, 139. *P. J.* 108.
- Sensée (la), Bassins secondaires, V, *P. J.* 316, 317.
- Sepfond (Allier), III, *P. J.* 160, 161.
- Septème (Isère), IV, *P. J.* 232.
- Septème (rivière de), Bassin du Rhône, IV, *P. J.* 232.
- Septdeniers (Haute-Garonne), IV, 262.
- Serain (le), Bassin de la Seine, II, 128, 135, 137, 138, 139.
- Seran (le), Bassin du Rhône, IV, 167.

- Sereine* (la), Bassin du Rhône, IV, 167.
- Serignan (Hérault) V, 243.
- Serpaise (Isère), IV, P. J. 232.
- Serre (Isère), V, P. J. 232.
- Serrières (Ardèche), IV, P. J., 259.
- Serve (Isère), IV, 169, 182. P. J. 232.
- Sery-lès-Mézières (Aisne), II, P. J. 134.
- Seurre (Côte-d'Or), IV, 106, 111, P. J. 254.
- Sevreau (Deux-Sèvres), V, 195.
- Sèvre-Nantaise* (la), Bassin de la Loire, III, 50.
- Sèvre-Niortaise* (la), Bassins secondaires, V, 189, 190.
- Sèvres (Seine-et-Oise), I, 123, 125, 136, 147, 197, 205, P. J. 88, 93. — II, 90, 95.
- Seyssel (Ain), IV, 87, 105, 167, 156, 187, 193, 195. P. J. 238, 257.
- Seyssinet (Isère), IV, P. J. 223.
- Seyssins (Isère), III, 199. — IV, 45. P. J. 223, 232, 241.
- Sézanne (Marne), II, 156, P. J. 129.
- Séchilienne (Isère), IV, 172, 200. P. J. 261, 262.
- Siagne* (la), Bassins secondaires, V, 255, 259.
- Sierck (Moselle), V, 39, 54, 55, 63, 94, 95, 97.
- Sigloy (Loiret), III, 22, 148, 150.
- Sillery (Marne), II, P. J. 129.
- Silvéréal (Gard), IV, 54, 179.
- Sioule* (la), Bassin de la Loire, II, P. J. 149.
- Sizon* (le), Bassin du Rhône, IV, 130.
- Slack (Pas-de-Calais), V, 155.
- Soissons (Aisne), II, 149, 163, 170, 172, P. J. 134.
- Soissonnais (le), II, 181, P. J. 129.
- Solaise (Isère), IV, P. J. 232.
- Solesme (Nord), V, P. J. 305.
- Solnan* (le), Bassin du Rhône, IV, 112, 127.
- Sologne (la), III, 54, 83, 125, 126.
- Somme* (la), Bassins secondaires, V, 157, 160, 162, 163, 164, 165, 166, 167, 168, 169, P. J. 321.
- Sommières (Gard), V, 251, 253, 254.
- Songeon (Oise), II, 171.
- Sorède (Pyrénées-Orientales), V, 222.
- Sorges (Maine-et-Loire) III, 51, 105, 175, P. J. 157, 161, 203.
- Sor* (le), Bassin de la Garonne, IV, 248.
- Sorgue* (la), Bassin du Rhône, III, 203. P. J. 209. — IV, 11, 39, 80. P. J. 219.
- Sorgues (Vaucluse), IV, P. J. 268.
- Sorr (la), Bassin du Rhin, V, 82.
- Sos (Lot-et-Garonne), IV, 253.
- Sotteville (Seine-Inférieure), II, 74, 95.
- Souillac (Lot), IV, P. J. 281.
- Soullier (Hautes-Alpes), IV, P. J. 221.
- Soultz (Haut-Rhin), V, 9, 12.
- Souppes (Seine-et-Marne), II, 51, 146.
- Soyons (Ardèche), IV, 145.
- Stattmatten (Bas-Rhin), V, 48.
- Steingrubel (Bas-Rhin), V, 105.
- Stenay (Meuse), II, P. J. 139. — V, 142.
- Strasbourg (Bas-Rhin), V, 4, 7, 15, 17, 20, 21, 22, 23, 24, 25, 42, 43, 47, 48, 50, 52, 74, 75, 77, 79, 82, 83, 84, 85, 87, 88, 90, 91, 95, 96, 98,

- 102, 103, 105, 106, 110, 112, 114, 115, 116, 119, 120, 125. *P. J.* 298.
- Suède (*la*), III, 30.
- Suippe (la)*, Bassin de la Seine, II, 169. *P. J.* 129, 130, 131, 132, 134.
- Suisse (*la*), V, 50, 78, 102, 104. *P. J.* 299.
- Suize (la)*, Bassin de la Seine, II, 156.
- Sully (Loiret), II, 249. — III, 27, 30, 56, 67, 80, 83, 34, 91, 122, 148, 150, 151, 154, 155. *P. J.* 187, 200.
- Sundhofen (Haut-Rhin), V, 122, 123. *P. J.* 292.
- Suresnes (Seine), II, 79.
- Suran (le)*, Bassin du Rhône, IV, 194.
- Sury (Cher), III, 121.
- Suze (la)*, Bassin du Rhône, IV, 168.
- Suzon (le)*, Bassin du Rhône, IV, 23, 24.
- Syngheim (Belgique), V, 154.

T

- Taillebourg (Lot-et-Garonne), IV, *P. J.* 274.
- Tain (Drôme), III, *P. J.* 209. — IV, 23, 115, 123, 162, 169, 182, 185. *P. J.* 259, 268.
- Taissy (Marne), II, *P. J.* 129.
- Talenne (Allier), III, 27. *P. J.* 161.
- Talissieu (Ain), IV, 167.
- Talmont (Vendée), V, 195.
- Tamariguières (Hérault), V, 250.
- Tanabach (Gironde), IV, *P. J.* 274.
- Tamargues (Ardèche), IV, *P. J.* 237.
- Taponas (Rhône), IV, 109.
- Tarascon (Bouches-du-Rhône), III, 217, 228. *P. J.* 206. — IV, 54, 59, 79, 122, 128, 135, 141, 156, 175, 176, 177, 178, 181. *P. J.* 259, 261, 268.
- Tarassac (Hérault), V, 244.
- Tarbes (Hautes-Pyrénées), V, 208, 209, 213, 214.
- Tardouère (la)*, Bassins secondaires, V, 197, 199, 203, 204.
- Tarn (le)*, Bassin de la Garonne, IV, 204, 208, 210, 211, 218, 219, 220, 236, 240, 244, 245, 246, 247, 248, 251, 259, 262. *P. J.* 280, 281, 284, 286, 287, 288.
- Tarn-et-Garonne (département de), IV, 252, 262, 264. *P. J.* 288.
- Tarnon (le)*, Bassin de la Garonne, IV, 248.
- Tartas (Landes), V, 206, 207, 208, 212, 215.
- Tavernolles (Isère), IV, *P. J.* 261.
- Tavers (Loiret), III, 92.
- Tech (le)*, Bassins secondaires, V, 218, 219, 220.
- Tech de Rieusères (le)*, Bassins secondaires, V, 220.
- Teil (Ardèche), IV, 182. *P. J.* 238.

- Tenay (Ain), IV, 167.
 Tenay (Isère), IV, 199. P. J. 260.
 Tepcia (Isère), IV, 154.
 Ternoise (la), Bassins secondaires, V, P. J. 316.
 Terrasse (Isère), IV, 199.
 Tescou (le), Bassin de la Garonne, IV, 204.
 Tet (la), Bassins secondaires, V, 218, 219, 221. P. J. 328.
 Tharault (Nièvre), III, 146.
 Thérain (le), Bassin de la Seine, II, 163, 166.
 Thève (la), Bassin de la Seine, II, 160.
 Thiancourt (Meurthe), V, P. J. 294.
 Thiers (Puy-de-Dôme), III, 94. P. J. 281.
 Thionville (Moselle), V, 49, 63, 93, 94, 95, 97, 99, 124. P. J. 298.
 Thivencelles (Nord), V, P. J. 304.
 Thouaré (Loire-Inférieure), III, P. J. 211.
 Thouaréc (Maine-et-Loire), III, P. J. 170.
 Thouars (Deux-Sèvres), III, 46, 50.
 Thouars (Tarn-et-Garonne), IV, P. J. 288.
 Thouet (le), Bassin de la Loire, II, 197, 198, 205, 231, 241, 244. — III, 40, 45, 52, 102, 103, 108, 138, 151, 173. P. J. 170.
 Thoisse (Ain), IV, 113. P. J. 254.
 Thorey (Saône-et-Loire), IV, 165.
 Thuillères (Dordogne), IV, 217. P. J. 282.
 Thutsy (Marne), II, P. J. 129.
 Thumhausen (grand-duché de Bade), V, 47.
 Thur (la), Bassin du Rhin, V, 98, 99.
 Tibre (le), (Italie,) I, P. J. 101.
 Tienhelm (Haut-Rhin), V, 19.
 Tilly (Meuse), V, 136, 142. P. J. 301.
 Tiffauges (Vendée), III, 50.
 Tolzat (le), Bassin de la Garonne, IV, 252.
 Tomblaine (Meurthe), V, 124.
 Tonnav - Boutonne (Charente-Inférieure), V, 199.
 Tonneins (Lot-et-Garonne), III, P. J. 209. — IV, 224, 228, 248, 253, 259, 260. P. J. 268, 274, 281, 284, 285.
 Tonnerre (Yonne), II, 131, 136, 137, 138.
 Tercieu (Ain), IV, 165.
 Touch (le), Bassin de la Garonne, IV, 262. P. J. 287.
 Toucque (la), Bassins secondaires, V, 173, 176, 178.
 Toucy (Yonne), II, 144.
 Toul (Meurthe), V, 44, 50, 60, 101.
 Toulon (Var), IV, P. J. 221.
 Toulouse (Haute-Garonne), III, P. J. 209. — IV, 204, 206, 209, 210, 212, 214, 216, 225, 233, 235, 245, 247, 248, 249, 259, 260, 261, 262, 265. P. J. 268, 269, 270, 271, 272, 275, 278, 279, 281, 284, 285, 286, 287. — V, P. J. 324.
 Touraine (la), II, 488, 195, 201, 206, 218. P. J. 146. — III, 22, 26, 42, 49, 54. P. J. 182.
 Tournay (Belgique), V, 145, 454. P. J. 316.
 Tourne (Gironde), IV, P. J. 274.
 Tournon (Ardèche), III, P. J. 209. — IV, 23, 30, 80, 85, 114, 115, 123,

240 RECHERCHES ET DOCUMENTS SUR LES INONDATIONS.

- 141, 145, 147, 148, 155, 182, 185, Trévoux (Ain), IV, 110, 127, 140, 142,
189. P. J. 238, 257, 259, 268. 166. P. J. 254.
- Tours (Indre-et-Loire), II, 188, 191, Tringheim (grand-duché de Bade),
194, 209, 215, 216, 218, 221, 241, V, 47.
249. P. J. 140, 142, 145, 146. — III, Trinquetailles (Bouches-du-Rhône),
4, 9, 10, 17, 28, 32, 37, 39, 41, 42, IV, 179. P. J. 236.
- 48, 51, 54, 56, 62, 63, 67, 70, 80, Trith (Nord), V, P. J. 304, 308, 309.
- 84, 89, 93, 95, 96, 98, 99, 100, 101, Troarn (Calvados), V, 179, 180, 182.
- 102, 110, 128, 129, 132, 134, 141, Troesne (la), Bassin de la Seine, II,
142, 143, 145, 151, 161, 162, 167. 176.
- P. J. 163, 166, 168, 169, 172, 176, Trouille (la), Bassins secondaires, V,
182, 187, 188, 198. — IV, P. J. 268. 154.
- Tournus (Saône-et-Loire), IV, 107. P. J. 254. Tronche (la), Bassin du Rhône, IV,
40.
- Touvet (Isère), IV, 172, 199. P. J. 261. Trousssey (Meuse), V, 142.
- Trans (Var), IV, P. J. 221. Troyes (Aube), II, 11, 13 à 27, 30, 31,
33, 37, 40 à 44, 47, 57, 59, 61, 63,
64, 132. P. J. 107, 129. — III, P. J.
209. — IV, P. J. 268.
- Trébus (Tarn-et-Garonne), IV, 219. Tullins (Isère), IV, 138, 140, 173, 199.
P. J. 259, 261, 262.
- Trélazé (Maine-et-Loire), III, 105, Turdine (la), Bassin du Rhône, IV,
109, 113.
173. P. J. 198. Trévoux (Ain), IV, 110, 127, 140, 142,
166. P. J. 254.
- Trentmou (Loire-Inférieure), III, 177. Turquant (Maine-et-Loire), III, 103.
- Trèves (Maine-et-Loire), II, 197, 198. Tursan (le), V, P. J. 324.
- P. J. 148. Trébus (Tarn-et-Garonne), IV, 219.
- Trèves (Prusse Rhénane), V, 77. Trévois (Aube), II, 36.

U

- Ubaye (l'), Bassin du Rhône, IV, 130. Uckange (Moselle), V, 63, 97. P. J.
— V, 255. 298.
- Uberach (Bas-Rhin), V, P. J. 292. Unias (Loire), III, 112.
- Ussé (Indre-et-Loire), III, 90, 151.

V

- Vair (le)*, Bassins secondaires, V, P. J. 303.
- Vaise* (Rhône), IV, 88, 157.
- Vaison* (Vaucluse), IV, 17.
- Valbenoite* (Loire), III, 139.
- Valbonais* (Isère), IV, 200. P. J. 261.
- Valençay* (Indre), III, 107.
- Valence* (Drôme), III, P. J. 206, 209, 216. — IV, 28, 73, 74, 75, 89, 115, 124, 140, 141, 145, 147, 150, 155, 156, 160, 162, 169, 170, 171, 173, 182, 185, 187. P. J. 232, 238, 257, 259, 268.
- Valence-d'Agen* (Tarn-et-Garonne), IV, P. J. 274.
- Valenciennes* (Nord), V, 138, 145, 154. P. J. 304, 305, 307, 308, 311, 312, 314, 316, 317.
- Vallabrègues* (Gard), IV, 41.
- Vallière (la)* Bassin du Rhône, IV, 112, 127.
- Vallon* (Ardèche), IV, 18, 92, 144. P. J. 265.
- Valmont* (ruisseau de), Bassins secondaires, V, 170, 171, 172.
- Valois (le)*, II, 160, 162, 163. P. J. 127.
- Valréas* (Vaucluse), IV, 30.
- Valvin* (Seine-et-Marne), I, P. J. 88. — II, 48, 53.
- Vanne (la)*, Bassin de la Seine, II, 130.
- Var (le)*, Bassins secondaires, IV, P. J. 221. — V, 255, 256, 259, 263.
- Var* (département du), V, 257, 258. P. J. 334.
- Varades* (Loire-Inférieure), III, 152. P. J. 197, 198, 201.
- Varaville* (Calvados), V, 180.
- Varenes* (Seine-et-Marne), II, 146.
- Varenes-sur-Montsoreau* (Maine-et-Loire), II, 258. P. J. 148. — III, 73.
- Vares* (Isère), IV, 253.
- Varesnes* (Oise), II, 172.
- Varèze* (ruisseau de), Bassin du Rhône, IV, P. J. 232.
- Vars* (Charente), V, 202, 203.
- Vatillieu* (Isère), IV, P. J. 232.
- Vaucluse* (département du), IV, P. J. 256, 259.
- Vaudaine* (torrent de), Bassin du Rhône, IV, 13, 149.
- Vaudaine* (Isère), III, 192. — IV, 14.
- Vauharlan* (ruisseau de), Bassin de la Seine, I, P. J. 104.
- Vaugirard* (Seine), I, 147. P. J. 37, 93. — II, 95.
- Vaugris* (Isère), IV, P. J. 259, 261.
- Vaujany* (Isère), IV, 88.
- Vaulnaveys-le-Bas* (Isère), IV, 153. P. J. 232, 261.
- Vaulnaveys-le-Haut* (Isère), IV, 153. P. J. 261.

- Vauvert (Gard), IV, 180.
- Vauvrette (Nièvre), III, P. J. 172.
- Vaux (Rhône), IV, 93, 164, 165.
- Vaux-Milieu (Isère), IV, 130.
- Vauxonne (*la*), Bassin du Rhône, IV, 109.
- Vazenobres (Gard), V, 253.
- Vayres (Gironde), IV, 255.
- Vède (rivière de), Bassins secondaires, V, 262.
- Veigné (Indre-et-Loire), III, 49.
- Velluire (Vendée), V, 191.
- Vencey (Isère), IV, 154.
- Véoure (*la*), Bassin du Rhône, IV, 145, 170.
- Vence (*la*), Bassin du Rhône, IV, 152, 172. P. J. 233, 261, 262.
- Vendargues (Hérault), V, 146.
- Vendée (département de *la*), V, 189, 195.
- Vendée (*la*), Bassins secondaires, V, 189, 191, 192, 193.
- Vendémian (Hérault), V, 238.
- Vendôme (Loir-et-Cher), III, 89, 110. P. J. 171.
- Vénéon (*le*), Bassin du Rhône, IV, 149, 154, 172.
- Venerolles (Marne), II, P. J. 134.
- Venosc (Isère), IV, 154.
- Verchain (Nord), V, 154.
- Verdanson (*le*), Bassins secondaires, V, 246.
- Verdon (*le*), Bassin du Rhône, V, 255.
- Vesdre (*la*), Bassins secondaires, V, 141.
- Verdun (Meuse), V, 132, 135, 136, 138, 139, 142, 143. — P. J. 295, 301, 302.
- Verdun (Saône-et-Loire), IV, 17, 41, 111, 123, 142. P. J. 254, 259.
- Vermanton (Yonne), II, 122. P. J. 125.
- Vernaison (torrent de), Bassin du Rhône, IV, P. J. 132.
- Vernon (Eure), I, P. J. 8, 10, 43. — II, 81, 82, 83. P. J. 117.
- Vernonnet (Eure), II, 82.
- Vernou (Indre-et-Loire), III, 38, 128, 160. P. J. 197.
- Verron (*le*), II, 197, 198. — III, 104. P. J. 160.
- Versailles (Seine-et-Oise), II, 86. — III, 47.
- Verson (ruisseau du), Bassin du Rhône, IV, P. J. 232.
- Versoud (Isère), IV, 40.
- Verteuil (Gironde), IV, 253.
- Vesle (*la*), Bassin de la Seine, II, 169, 228. P. J. 129, 132.
- Vesoul (Haute-Saône), IV, 142, 143. P. J. 259.
- Veullin (Cher), III, P. J. 160.
- Veurey (Isère), IV, 138, 140, 199.
- Veuves (Loir-et-Cher), III, P. J. 160, 172, 176.
- Veuvy (Côte-d'Or), IV, P. J. 241.
- Veyle (*la*), Bassin du Rhône, IV, 111, 112, 127, 133.
- Veynes (Isère), IV, P. J. 232.
- Vézelay (Yonne), II, 131. P. J. 108.
- Vezère (*la*), Bassin de la Garonne, IV, 213.
- Vézelize (Meurthe), V, 99.
- Vezouze (*la*), Bassin du Rhin, V, 58, 64, 67, 69, 129.
- Vic (Hérault), V, 214.
- Vichy (Allier), III, 23, 80, 81, 119,

153. P. J. 161, 208, 210. — IV, P. J. 268.
- Vicq (Nord), V, 308, 309.
- Vidourle (*le*), Bassins secondaires, V, 239, 247, 248, 249, 250, 251, 252, 253, 254. P. J. 331.
- Viège (Marne), II, P. J. 134.
- Vienne (*la*), Bassin de la Loire, II, 197, 198, 204, 205, 228, 229, 231, 244. P. J. 107. — III, 40, 41, 45, 52, 64, 70, 90, 95, 96, 102, 103, 107, 110, 135, 139, 143, 171, 179, 181, 211, 216, 228, 229. P. J. 158, 160, 187, 212.
- Vienne (Isère), IV, 17, 86, 114, 129, 130, 146, 148, 153, 168, 185. P. J. 232, 238, 257, 261, 262.
- Vienne (ruisseau de la), Bassin de la Seine, II, 28, 43.
- Vieux-lès-Asfeld (Ardennes), II, P. J. 132.
- Vieux-Brisach (grand-duché de Bade), V, 94, 95, 97, 101, 112, 118, 121. P. J. 298.
- Vierzon (Cher), III, 142, 146, 164. P. J. 197, 198, 209, 210. — IV, P. J. 268.
- Vieux-Condé (Nord), V, P. J. 304.
- Vignot (Meuse), V, P. J. 301.
- Vihiers (Maine-et-Loire), III, 46.
- Vilaine (*la*), Bassins secondaires, V, 185, 186, 187, 188, 189.
- Villandry (Indre-et-Loire), III, 171.
- Villard-Bonnot (Isère), IV, 52, 146.
- Villars-de-Lans (Isère), IV, P. J. 241.
- Villard-Saint-Christophe, (Isère), IV, P. J. 333.
- Ville (Ardèche), IV, P. J. 265.
- Ville-aux-Dames (Indre-et-Loire), III, 17, 33, 161. P. J. 163, 176.
- Villebernier (Maine-et-Loire), II, 258. P. J. 148.
- Villecrose (Var), IV, P. J. 221.
- Villedaigne (Aude), V, 227.
- Villefranche (Rhône), IV, 109, 127.
- Villeloin (Indre-et-Loire), III, P. J. 170.
- Villemonble. (Seine) I, 154, 155.
- Villenaux (Aube), II, 107. P. J. 121.
- Villeneuve (Aisne), II, 164.
- Villeneuve (Hérault), V, 247.
- Villeneuve (Var), V, 263.
- Villeneuve (Dordogne), IV, 238.
- Villeneuve-du-Tarn (Tarn), IV, 219. P. J. 287.
- Villeneuve-lès-Avignon (Gard), III, 216. — IV, 24. P. J. 268.
- Villeneuve-de-Marc (Isère), IV, 130.
- Villeneuve-Saint-Georges (Seine-et-Oise), I, 210. — II, 52, 53, 54, 61.
- Villeneuve-sur-Lot (Lot-et-Garonne), IV, 208, 212, 249, 252.
- Villeneuve-sur-Yonne (Yonne), II, 130.
- Villeneuveville (Hérault), V, 242.
- Villequier (Seine-Inférieure), II, 94.
- Villers (Seine-et-Marne), II, 23.
- Villers-Cotterets (Aisne), II, 162.
- Villiers-Saint-Lucien (Oise), II, 168.
- Ville-sous-Anjou (Isère), IV, 130.
- Villeton (Lot-et-Garonne), IV, P. J. 274.
- Villeurbane (Rhône), IV, 60, 65, 94, 165.

244 RECHERCHES ET DOCUMENTS SUR LES INONDATIONS.

- Villoréville (Puy-de-Dôme), III, 94.
 Vilvorde (Belgique), V, 155.
 Vimpelles (Seine-et-Marne), II, 23.
Viosne (la), Bassin de la Seine, II, 168. P. J. 137.
 Vire (Calvados), V, 173, 176, 179.
Vire (la), Bassins secondaires, V, 176, 179.
 Virieu (Isère), IV, 131.
 Virignin (Ain), IV, P. J. 238.
 Virville (Isère), IV, 130.
 Viserny (Côte-d'Or), II, 139.
Vistre (le), Bassins secondaires, V, 247, 248, 249, 250, 251, 254. P. J. 331.
Vistule (la) (Pologne), V, 100.
 Vitré (Deux-Sèvres), V, 189.
 Vitry (Seine), II, 61, 65. P. J. 114.
 Vivarais (le), II, 192, 213. — III, 213. — IV, 234.
 Viviers (Ardèche), IV, 59, 115, 182. P. J. 259.
 Vivy (Maine-et-Loire), II, 197. P. J. 148. — III, 172.
 Vix (Vendée), V, 194. P. J. 322.
Vizezy (le), Bassin de la Loire, II, 219. — III, 96, 112.
 Vizille (Isère), IV, 45, 138, 153, 172. P. J. 255, 259, 261, 262.
 Vogué (Ardèche), IV, P. J. 265.
 Voiron (Isère), IV, P. J. 262.
 Voizon (Isère), IV, P. J. 261.
Volane (la), Bassin du Rhône, IV, P. J. 237.
 Voreppe (Isère), IV, 31, 75, 84, 152, 138, 140, 172, 199. P. J. 233.
 Vosges (les), IV, 67. — V, 44, 48, 52, 56, 65, 66, 69, 78, 80, 141. P. J. 293.
 Voullée (Vendée), V, 189.
Vouzie (la), Bassin de la Seine, II, 102, 103, 106, 112, 113, 115. P. J. 123.
 Vourey (Isère), IV, P. J. 232.
 Vouvray (Indre-et-Loire), III, 128, 160. P. J. 160, 176, 201.
Vouzance (la), Bassin de la Loire, III, P. J. 153.
 Vouziers (Ardennes), II, P. J. 129.
 Vuarnetville (Marne), II, P. J. 132.

W

- Walheim (Haut-Rhin), V, 104.
 Wallenstadt (Suisse), V, P. J. 279.
 Wältighoffen (Haut-Rhin), V, 116.
 Warangeville (Meurthe), V, 39.
 Wauzeman (Haut-Rhin), V, 78.
 Welferding (Moselle), V, 93.
Weiss (la) Bassin du Rhin, V, 99, 101.
 Well (Hollande), V, 139.
 Wesen (Suisse), V, P. J. 299.

<p>Weyersheim (Bas-Rhin), V, P. J. 292.</p> <p>Wickerschwir (Haut-Rhin), V, P. J. 292.</p> <p>Wimille (Pas-de-Calais), V, 155.</p> <p>Wissembourg (Bas-Rhin), V, 60, P. J. 290.</p> <p>Witring (Moselle), V, 93.</p>	<p>Woerth (Bas-Rhin), V, 47, 53, 78, P. J. 290.</p> <p>Woippy (Moselle), V, 16, 30.</p> <p>Wolfsgrantzheim (Haut-Rhin), V, P. J. 292.</p> <p>Wuez (Marne), II, P. J. 129.</p>
--	---

Y

<p>Yport (Seine-Inférieure), V, 173.</p> <p>Yon (l') Bassin de la Seine, V, 195.</p> <p>Yonne (l') Bassin de la Seine, I, P. J. 67. — II, 4, 16, 48, 51, 58, 65, 117 à 128, 131 à 135, 136 à</p>	<p>141, 150. P. J. 108, 122, 125, 126.</p> <p>Yonne (département de l'), II, 135. P. J. 113.</p> <p>Yvors (Oise), II, 171.</p> <p>Yville (Seine-Inférieure), II, 92.</p>
--	--

Z

<p>Zélande (la), II, 78.</p> <p>Zembs (le) Bassin du Rhin, V, P. J. 289.</p>	<p>Zillisheim (Haut-Rhin), V, 113.</p>
--	--



TABLE ALPHABÉTIQUE

DES

MATIÈRES.




TABLE ALPHABÉTIQUE

DES

MATIÈRES.

A

ABBAYES :

- de Beaumont-lez-Tours, II, 221. — III, P. J. 163.
- des Cordeliers, à Paris, I, P. J. 102.
- de la Chartreuse, IV, P. J. 230.
- de Domèvre, V, 49.
- de Honau, V, 18, 47.
- de Longpont, II, 149.
- de Longprez, II, 162.
- de Moutier-la-Celle, à Troyes, II, 20.
- de Notre-Dame-des-Prés, à Troyes, II, 20.
- de Notre-Dame de Soissons, II, 163.
- d'Ouche, II, 69.
- de Rhinau, V, 17, 18.
- de Royaumont, II, 160.
- de Saint-Antoine, à Paris, I, 128. P. J. 30.
- de Saint-Crépin-le-Grand, à Soissons, II, 164.
- de Saint-Denis, I, 11, 40. P. J. 2.
- de Saint-Florent, II, 205.

- Sainte-Geneviève, à Paris, I, 41, 43. P. J. 30.
 - Saint-Germain des Prés, à Paris, I, 101.
 - de Saint-Lucien de Beauvais, II, 168.
 - de Saint-Martin d'Auxerre, II, 120.
 - de Saint-Maur, II, 197.
 - de Saint-Médard de Soissons, II, 161.
 - de Saint-Père, à Chartres, II, 177, 181.
 - de Saint-Quentin, à Beauvais, II, 168.
 - Saint-Victor, à Paris, I, 82, 84, 86, 131, 145, 234, 236. P. J. 98, 100.
 - de Sénones, V, 47.
 - de Sepfonds, III, P. J. 160.
- ABREUVOIRS de Paris, I, 72, 107, 229. P. J. 30.
- Guénégaud, I, 154.
 - du Guichet, I, P. J. 75.
 - Mâcon, I, 146.
 - de la Place Maubert, I, P. J. 79.
 - Popin, I, 65, 164.

250 RECHERCHES ET DOCUMENTS SUR LES INONDATIONS.

- ACCROISSEMENT de Paris, I, P. J. 37.
 ADJUDICATIONS, I, 163, 169. P. J. 76.
 AGRICULTURE, I, 159. P. J. 72. — II, P. J. 105. — III, 59, 93. P. J. 189.
 ANNONCE DES CRUES (Voir CRUES).
 APPORT (P) Paris, I, 97.
 AQUEDUCS de Paris, I, 72.
 AQUEDUC d'Arcueil, I, 240.
 ARCADE Saint-Jean, à Paris, I, 144, 212. P. J. 65, 79.
 ARCHE Beaufils, à Paris, I, 94, 100, 102. — Bourbon, à Paris, I, 66. — Dorée, à Paris, I, 66. — Marion, à Paris, I, P. J. 70.
 ARCHES du Drac, IV, 45. P. J. 223.
 ARCHEVÊCHÉ (P), à Paris, I, 83, 186. P. J. 70.
 ARDOISIÈRES de Trélazé, III, 175, 177. P. J. 198.
 ARSENAL (P), à Paris, I, 38, 51, 79, 80, 84, 87, 88, 97, 162, 107, 126, 129, 143, 144, 150, 180, 181, 194, 196, 217, 221, 225. P. J. 29, 80, 31, 37, 40, 70.
 ASSAINISSEMENT des bâtiments, III, P. J. 189. — des caves, IV, P. J. 249. — des eaux, IV, P. J. 249. — des fosses d'aisance, IV, P. J. 249. — des fourrages, III, P. J. 189. — des rez-de-chaussée, IV, P. J. 249. — du sol, IV, P. J. 249. — des subsistances, IV, P. J. 249.
 ATELIERS nationaux, II, 96. — de charité, III, P. J. 193. — V, P. J. 293. — publics, I, P. J. 30.
 AVE-MARIA (P), à Paris, I, 98.

B

- BAILLIAGE (jardin du), à Paris, I, 106.
 BALISAGE de la Loire, III, 15. P. J. 157.
 BARRAGE éclusé de la Seine, à Paris, I, 226, 227. — de la Cisse, III, 160.
 BARRIÈRES DE PARIS : — de Bercy, I, 194. — des Bonshommes, I, 182. — de la Cunette, I, 188. — de Charenton, I, 179. — de la Gare, I, P. J. 91. — II, 60, 63. — de Grenelle, I, 188. — des Invalides, I, P. J. 79. — de Passy, I, P. J. 91, 97. — de la Rápée, I, 176. P. J. 91, 97. — des Ministres, I, 188. — de Monceau, I, P. J. 96. — Saint-Bernard, I, 145. P. J. 65. — Saint-Martin, I, 189. — des Sergents, I, 83. — de Sèvres, I, 212. — II, 95.
 BASSES eaux de la Loire, II, 266. — du Rhin, V, 12. — de la Seine, à Paris, I, 52, 195.
 BASSIN de la Garonne, IV, 203 à 267. P. J. 269 à 286. — de la Loire, II, 187 à 267. P. J. 140 à 150. — III, 3 à 183. P. J. 151 à 212.

- du Rhin, V, 3 à 128. *P. J.* 289 à 300.
- du Rhône, III, 185 à 232. *P. J.* 213 à 216. — IV, 3 à 201. *P. J.* 217 à 238.
- de la Seine, I, 3 à 244. *P. J.* 1 à 104.
- II, 3 à 185. *P. J.* 105 à 139.
- BASSINS secondaires, V, 139 à 263. *P. J.* 301 à 334.
- BASSINS DE RETENUE (Votr RÉSERVOIRS).
- BASTILLE (la), à Paris, I, 38, 54, 170.
- BÂTIMENTS (assainissement des), I, *P. J.* 61. — IV, *P. J.* 242.
- BESTIAUX (soins et nourriture à donner aux), III, *P. J.* 139.
- BOULEVARDS de Paris, I, 51, 93, 154, 190, *P. J.* 7, 30, 56.
- extérieurs, I, 194.
- de l'Hôpital, I, 183, 221. *P. J.* 79.
- Malesherbes, I, *P. J.* 96.
- BOUCHERIES de Paris, I, 163. *P. J.* 70, 81.
- BUREAU de la ville de Paris, I, 79, 80, 102, 143, 152, 196, 235. *P. J.* 7, 30, 44, 99. — II, 154. *P. J.* 125, 126.

C

- CAGNARD (le), à Paris, I, 146, 184.
- CALENDRIER, I, 29, 31. *P. J.* 66. — II, 70, 104. — V, 9.
- CANAL dit la *petite Seine*, à Paris, I, 101.
- autour de Paris, I, 79, 87, 89, 92, 154, 155, 196, 197, 198, 199, 200, 202, 206, 207. *P. J.* 29, 30, 31, 32, 37, 38, 39, 40.
- de dérivation de la Seine, à Paris (projet d'un), I, *P. J.* 93.
- de jonction de la Marne à la Seine (projet d'un), I, *P. J.* 93.
- d'Ardres, V, *P. J.* 315, 316.
- d'Arles à Bouc, III; *P. J.* 205. — IV, 123. *P. J.* 259.
- du Berry, III, 40, 97. *P. J.* 205.
- du Bourgidou, V, *P. J.* 331.
- de Bourbourg, V, *P. J.* 311.
- de la Bruche, V, 82.
- de Calais à Saint-Omer, V, 152. *P. J.* 316.
- du Centre, III, 91.
- de Chauny, II, 170.
- de Cornillon, II, 153.
- de Crapone, IV, *P. J.* 236.
- du Décours, V, *P. J.* 318.
- de Digoïn, III, 115.
- de Fourchambault, III, 119.
- de la Grande-Roubine, V, *P. J.* 331.
- de la Grande-Traitoire, V, *P. J.* 318.
- de Haut-Brisach, V, 53.
- de la Haute-Deule, V, *P. J.* 316.
- Jourdan, à Grenoble, IV, 45.
- de Langlée, V, 191.
- des Launes, IV, 37.
- de Lens, V, *P. J.* 316.
- du Loing, II, 140, 142. *P. J.* 108.
- de la Loire et du Cher, III, 132.
- de Luçon, V, 190, 193.
- du Midi, V, 234, 226.
- de Morig, V, 190.
- du Nivernais, II, 135. — III, *P. J.* 205.
- d'Orléans, III, 125.
- de l'Ourcq, I, 192, 197. *P. J.* 93 — II, 150.
- du Rhône au Rhin, V, 107. — IV, 74.

- de la Robine, V, 225.
- Sainte-Anne, à Tours, II, *P. J.* 144. — III, 40.
- Saint-Denis, I, *P. J.* 93.
- Saint-Martin, I, 217. *P. J.* 93, 96.
- de Saint-Quentin, V, *P. J.* 317.
- de Senonches, II, 182.
- de Vix, V, 194.
- CANALISATION du petit bras de la Seine,**
à Paris, I, 225, 226, 227.
- de la Bièvre, I, 244.
- CANAUX de Troyes,** II, 27, 35, 45.
- CARRIÈRES de Paris,** I, *P. J.* 37.
- CARTES du Rhin,** V, 48, 49.
- du Drac, IV, 29.
- de l'Isère, IV, 77.
- de la Loire, III, 23, 90, 137.
- CAUSES des inondations de Paris,** I, 91, 202, 208.
- CAVES inondées à Paris,** I, 213, 214, 215. *P. J.* 37, 86, 96.
- à Lyon, IV, *P. J.* 248, 275.
- (vidange des), I, 153, 178. *P. J.* 28, 41, 56, 60, 86.
- (assainissement des), IV, *P. J.* 249.
- CHAMBRE des comptes (la),** à Paris, I, 185.
- CHAMP de l'Alouette (le),** à Paris, I, 237.
- de Mars (le), à Paris, I, 148, 187, 188, 194, 222.
- CHAMPS-ÉLYSÉES (les),** à Paris, I, 134, 140, 148, 160, 182, 194, 204, 213, 223.
- CHANOINES de Notre-Dame de Paris,** I, 40, 111, 219.
- de Saint-Victor, à Paris, I, 235.
- CHAPELLE du Saint-Esprit,** à Paris, I, 144.
- CHAPITRE de Notre-Dame de Paris,** I, 73, 97, 106, 107, 111. *P. J.* 25.
- CHASSE de Sainte-Anne,** I, *P. J.* 5.
- de Saint-Blanchart, I, *P. J.* 5.
- de Sainte-Geneviève, I, 17, 22, 23, 26, 31, 32, 40, 52, 55, 66, 90, 121, 122, 133, 137. *P. J.* 5, 15. — II, *P. J.* 118.
- de Saint-Landry, I, *P. J.* 5.
- de Saint-Marcel, I, 121, 133. *P. J.* 5, 15. — II, *P. J.* 118.
- de Saint-Passant, I, *P. J.* 5.
- de la Vierge-Marie, I, 48
- CHATEAU-GAILLARD (le),** à Paris, I, *P. J.* 44.
- des Galériens (le), à Paris, I. *P. J.* 70.
- CHATELET de Paris (grand),** I, 30, 55, 71, 84, 112, 133, 190. *P. J.* 70.
- de Paris (petit), I, 30, 42, 67, 96, 152, 166, 168. *P. J.* 4, 79, 81.
- CHAUSSÉES de l'Ardèche,** IV, 144.
- d'Arles, IV, 180.
- de Beaucaire, IV, 122.
- de la Camargue, IV, 179.
- de la Dayette, IV, 38.
- de Dizy, II, 153.
- de la Durançe, IV, 63, 121.
- du Gard, IV, 179.
- de Mézoargues, IV, 141.
- de la Montagnette, IV, 176, 135.
- de Nogent, II, 22, 23.
- du Rhône, III, 85, 120, 128, 217, 218, 228, 229, 230. — IV, 23, 59, 85, 120, 122, 128, 178, 179. *P. J.* 264, 236.
- de Saint-Privat, IV, 144.
- de Tarascon, IV, 59.
- de Troyes, II, 36.
- (Voir Dieux et Levées.)
- CHEMINS DE FER :**
- Bolges, V, 154, 155.
- de Bessèges à Alais, IV, 141.
- de Cette, V, 247.
- du Dauphiné, IV, 199. *P. J.* 259, 261.
- de l'Est, II, 157. — V, 111.
- de Genève, IV, 199.
- de Graissessac à Béziers, V, 238.

- de Lyon, I, 180 — II, 137. — IV, 159, 165, 181, 194, 199. *P. J.* 257, 259.
- de la Méditerranée, IV, 167, 169, 170, 176, 182. *P. J.* 259, 261, 264.
- du Midi, V, 217, 238, 239, 240, 247, 252.
- d'Orléans, I, 183. — III, 125, 128, 129, 134, 140, 141, 142, 146, 152, 160, 161, 167, 168, 170, 171. *P. J.* 197, 198. — IV, 254. — V, 202.
- de l'Ouest, II, 98.
- de Saint-Étienne, III, 113, 181. — IV, 167, 168.
- de Saint-Rambert à Grenoble, IV, *P. J.* 261.
- Victor-Emmanuel, IV, 194, 199.
- CLIMAT de la Gaule, II, 6. — III, 186 — V, 5.
- de Paris, I, 34.
- de la Touraine, II, 191.
- CLÔTRE Notre-Dame, à Paris, I, 61, 83, 90, 109, 111, 145, 185.
- COCHES de la Haute-Seine, I, *P. J.* 70.
- COLLÈGES DE PARIS :
- des Bernardins, I, *P. J.* 98.
- des Bons-Enfants, I, *P. J.* 98.
- du cardinal Lemoine, I, *P. J.* 98.
- Mazarin, I, 106.
- des Quatre - Nations, I, 100, 135. *P. J.* 74.
- COLONS DE METTRAY, III, 162.
- COMÈTES, II, 14. — II, 189, 212. — III, 214. IV, 212. — V, 146.
- COMMISSION de comptabilité nationale, I, 185.
- COMMISSION HYDROMÉTRIQUE de Lyon, IV, 140, 142, 143.
- CONCIERGERIE (la), à Paris, I, 212.
- CONSEIL des bâtiments civils, I, 220.
- des Cinq-Cents, I, 159. *P. J.* 71.
- CONSULAT (le), I, 221. *P. J.* 79.
- CORVÉES, III, *P. J.* 151. — V, *P. J.* 291, 295.
- COTES des crues (Voir HAUTEURS).
- COUR des Comptes, I, 185.
- COURS-LA-REINE (le) à Paris, I, 81, 97, 134, 137, 140, 148, 201, 213. *P. J.* 30, 37.
- COURS ANCIEN de l'Azergue, IV, 110.
- de la Bièvre, I, 234, 235. *P. J.* 98, 104.
- du Cher, II, 218.
- du Drac, III, 99, 207. — IV, 14.
- de l'Escaut, V, *P. J.* 317.
- de la Garonne, IV, *P. J.* 274.
- du Gier, IV, 113.
- de l'Isère, IV, 40.
- de la Loire, II, 187, 194, 196, 197, 198, 204.
- du Rhin, V, 10, 11, 13, 16, 18, 48, 69, 126.
- de la Saône, IV, 74.
- de la Seine, à Paris, I, 103, 149, 158, 218, 225. *P. J.* 30.
- du Suzon, à Dijon, IV, 24.
- COUVENTS de Paris :
- des Augustins, I, 52, 62, 74, 103, 105, 106. *P. J.* 49.
- des Bernardins, I, 122, 131.
- de Bellechasse, I, 131, 136.
- des Capucins, I, 189.
- des Carmes, I, 37.
- des Célestins, I, 39, 83, 102, 136. *P. J.* 82, 65. — II, 18, 37.
- des Chartreux, I, 136.
- des Cordelières, I, 237.
- des Filles pénitentes de Saint-Magloire, I, 84, 85.
- des Jacobins, I, 86.
- des Minimes de Nigeon, I, 97.
- des Miramiones, I, 146, 184.
- des Petits-Augustins, I, 121.
- des Religieuses anglaises de la Conception, I, 128, 130.
- du Saint-Sépulchre, I, 85.

- CRÉTINE, II, 93.
- CAOIX des Carmes (la), à Paris, 47, 55.
P. J. 5.
- de Grève (la), à Paris, I, 48, 50, 52,
54, 127, 129. — II, 22.
- Hémon (la) à Paris, I, 39, 46.
- CRUES de la Loire (mode de transmission
de l'annonce des), III, 91. P. J. 211,
212.
- de la Haute-Meuse, V, P. J. 303.
- CULTURE de la vigne, II, 76.
- CURAGE des cours d'eau, II, 25.

D

- DÉBACLES, I, 32, 34, 41, 50, 53, 68, 73, 90,
121, 156, 157, 158, 159, 179, 205, 206,
207, 209. P. J. 3, 66, 94. — II, 15, 16,
21, 25, 26, 44, 54, 82, 84, 86, 89, 92, 101,
150, 152, 153, 154, 162, 211, 225, 251, 266.
— III, 13, 14, 28, 43, 51 à 57, 72, 73, 74,
79, 89. P. J. 172, 173, 174, 175, 176,
177. — IV, 12, 34, 46, 61, 78, 88, 92, 206,
210, 213, 215, 216, 239. P. J. 218, 235. —
V, 9, 32, 48, 56, 74, 87, 134.
- DÉBIT de la Garonne, IV, 244.
- DÉBOISEMENTS, II, 18, 193. — IV, 4, 6, 7,
21. — V, 13, 14, 257.
- DÉCHARGEURS, III, 21, 22, 35, 69, 96.
- DÉFENSE des villes, III, 132, 179, 200, 201.
P. J. 209, 210. — IV, P. J. 268.
- DÉFRICHEMENTS, I, 5, 6. — IV, 4, 7, 21,
22, 83. P. J. 273. — V, 127, 256, 257.
- DÉGELS. (Voir DÉBACLES.)
- DÉGREVEMENTS D'IMPÔTS (Voir IMPÔTS).
- DÉPÊCHES TÉLÉGRAPHIQUES. — III, P. J.
198. — IV, 162. P. J. 259, 286.
- DÉPENSES pour la réparation des dom-
mages. III, 120, 125, 129, 136. P. J. 194,
195. — IV, 75, 79, 124, 131, 176, 181.
V. P. J. 300, 320.
- DÉRIVATION de la Seine, à Paris, I. P. J.
93.
- DESSÈCHEMENT des vallées de la Hayne
et de l'Escaut (association des intéres-
sés au), V. P. J. 309.
- DESSÈCHEMENTS, II, 42, 142, 175. — V, 143,
144, 150, 151, 152, 189, 191, 192, 193,
223, 225, 247. P. J. 309, 315, 316, 318.
- DESSÈCHEMENT de l'Ardrésis, V, P. J. 316.
- du Calaisis, V, P. J. 316.
- du lac de Grandlieu, III, 180.
- des marais de Vix et Maillezais, V. P.
J. 322.
- de la vallée de la Scarpe, V. P. J.
318.
- DÉVERSOURS (Voir DÉCHARGEURS).
- DEVOIRS des Maires, II. P. J. III. — IV.
P. J. 242.
- DIGUE d'Ancone, IV, 161.
- de Balafroy, IV, 182.
- du Banc-Rouge, IV, 182.
- du Bayard, IV, 182.
- de Bernin, IV, 148.
- de Biousse, IV, 182.
- de Bonneville, IV, 194.
- de Boulbon, IV, 135.
- de Bourg-d'Oisans, IV, 172.
- des Brotteaux, à Lyon, IV, 181.
- de la Buissonnée, IV, 182.
- de la Burge, IV, 182.
- de Chavanay, IV, 182.

- de Chollet, IV, 182.
- de Colles, IV, 172, 199.
- de Cruas, IV, 182.
- des Dames, IV, 182, 123.
- de Dianouse, IV, 182.
- de Domène, IV, 172.
- de Donzère, IV, 182.
- d'Estressin, IV, 182.
- de Feyzin, IV, 182.
- de Fléviou, IV, 168, 182, 123.
- du Fontanil, IV, 172.
- de Fournery, IV, 183.
- de Frayol, IV, 183.
- de Fraysse, IV, 182.
- de Frémigièrre, IV, 182.
- de Frogas, IV, 172.
- de Geton, IV, 182.
- de Grangeage, IV, 52.
- de l'Île-Roi, IV, 182.
- Laurent, IV, 182.
- de Loriol, IV, 182.
- de Matier, IV, 182.
- de Malaubert, IV, 182.
- de Meylan, IV, 172.
- de Moirans, IV, 172.
- d'Onllins, IV, 182.
- du Passerou, IV, 182.
- des Pêcheurs, IV, 182.
- de Pinay, III, 13. *P. J.* 207, 155.
- de la Poule, IV, 182.
- de la Roche-de-Glun, IV, 182, 461.
- des Roches-de-Condrieu, IV, 182.
- de Rochemaure, IV, 182.
- de Saint-Vallier, IV, 123.
- de Sangatte, V. *P. J.* 316.
- de Serves, IV, 182.
- de Souteyrane, IV, 182.
- de Tain, IV, 123.
- de Tauras, IV, 123.
- de Tencin, IV, 154.
- de la Table-Ronde, IV, 182.
- de la Tête-d'Or, à Lyon, IV, 96, 184, 165, 148.
- de Tournon, IV, 182, 123.
- de Touvet, IV, 172, 199.
- de Verdun, IV, 41.
- de la Vitriolerie, à Lyon, IV, 182.
- de Voreppe, IV, 172.
- de Wadrineau, à Metz, V, 37.
- DIGUES de l'Agout, IV, 236.
- de l'Arve, IV, 194.
- de la Bourbre, IV, 173.
- du Doubs, IV, 41, 61, 72, 106.
- du Drac, IV, 42, 46, 52, 53, 72, 87, 138, 152, 153. *P. J.* 228, 241.
- de la Drôme, IV, 171.
- de la Durance, IV, 70, 136, 174.
- de l'Escaut, V, *P. J.* 307, 310, 316, 317.
- de la Garonne, IV, 242, 254. *P. J.* 288.
- de l'Isère, IV, 52, 53, 84, 138, 139, 153, 171, 199. *P. J.* 233, 234, 259, 261.
- du Lez, IV, 31.
- de la Loire, II, 203, 204, 208. — III, *P. J.* 154, 155, 158, 175, 199.
- du Rhin, V, 72, 84, 91, 94, 127, 73, 74, 75, 76, 106, 107, 108, 110. *P. J.* 289, 296, 297.
- du Rhône, IV, 7, 11, 16, 35, 96, 121, 123, 124, 128, 131, 132, 135, 145, 150, 161, 162, 168, 176, 180, 181, 182, 195. *P. J.* 236, 257, 259, 260, 264.
- de la Romanche, IV, 72, 94, 149, 154, 172, 200.
- de la Scarpe, V, *P. J.* 318.
- de la Somme, V, *P. J.* 321.
- de Troyes, II, 15, 21, 29, 43, 45, 47, 57, 59, 62, 63.
- DIGUES du Rhône (rupture des), III, 197.
- IV, 121, 123, 124, 128, 131, 132, 135, 161, 162, 168, 176, 181, 182, 195.
- du Doubs, IV, 41.
- du Drac, IV, 28, 42, 23, 87, 138, 139.
- de l'Isère, IV, 137, 139, 171, 199, 200.

- DIGUES sur les torrents des Hautes-Alpes** (construction et entretien des), IV. *P. J.* 239. *P. J.* 159, 170, 171, 177, 180, 181, 182, 192, 193, 197, 198, 205, 206, 209. — IV, 20, 49, 65, 66, 73, 79, 80, 86, 103, 104, 117, 123, 124, 154, 178, 180, 181, 188, 216, 225, 238, 239, 255, 265, 266. *P. J.* 222, 227, 228, 232, 236, 237, 242, 256, 257, 259, 260, 261, 262, 270, 271, 272, 274, 275, 278, 288. — V, 107, 108, 135, 147, 154, 162, 167, 174, 194, *P. J.* 292, 293, 294, 295, 299, 305, 308, 314, 316, 320, 321.
- DIRECTOIRE** (le) I, 159, 217, 218. *P. J.* 71, 79.
- DISSETTES**, I, 15. — II, 17, 27, 37, 86, 118, 127, 160, 167, 179, 220. — IV, 205, 213. — V, 17, 20, 44.
- DISTANCE** entre chaque pont dans Paris, I. *P. J.* 97.
- DOMMAGES ET PERTES**, II, 20, 44, 54, 56, 58, 86, 124, 125, 130, 145, 154, 155, 160, 177, 180, 200, 220, 221. *P. J.* 120, 123, 120 à 137, 139, 145. — III, 7, 30, 38, 49, 50, 53, 65, 66, 105, 115, 139, 446, 182.
- DOMMAGES** (constatation des) IV. *P. J.* 242.
- (réparation des) III, *P. J.* 205.
- DONS**, II. *P. J.* 113. — V, 87, 109.

E

- EAUX pour boissons** (assainissement des), IV, *P. J.* 248. — des Cordelières, I, 238.
- ÉCHELLES** des ponts de Paris, I, 131, 133, 156, 160, 173, 174, 175, 176, 179, 186, 191, 192, 193, 196, 200, 201, 203, 205, 210. *P. J.* 57, 64, 66, 70, 87, 92. — II, *P. J.* 115, 211, 213. — Notre-Dame, I, 34, 48, 52, 121, 133, 135. *P. J.* 5, 15, 87. — II, *P. J.* 146.
- du Petit Saint-Antoine, I, 83, 86.
- du Saint-Esprit, I, 83, 144.
- Saint-Eustache, I, 86.
- Saint-Denis de la Chartre, I, 61.
- Saint-Jean de la Chartre, I, *P. J.* 9, 65, 79.
- Sainte-Geneviève, I, 133. *P. J.* 5, 15
- Saint-Germain l'Auxerrois, I, 130.
- Saint-Landry, I, 145.
- Saint-Laurent, I, 6, 25.
- Saint-Louis d'Antin, I, 169.
- Saint-Paul, I, 49.
- Saint-Philippe-du-Roule, I, 169.
- Saint-Pierre du Gros-Cailhou, I, 187.
- Saint-Médard, I, 237.
- Saint-Nicolas du Chardonnet, I, 235. *P. J.* 98, 99.
- ÉCHELLES** métriques de la Loire, III, *P. J.* 196.
- ÉCREVINS** de Paris, I, 56, 72, 92, 94, 96, 102, 136, 162. *P. J.* 31, 32, 34, 35, 36, 37, 39, 42, 43, 47, 48, 52, 53, 54, 55, 58, 59, 76, 77, 78, 79, 80, 81, 82, 86.
- ÉCOLE** militaire (l'), à Paris, I, 147, 221.
- ÉCORCHERIE** (l'), à Paris, I, 102. *P. J.* 45, 46.
- EFFETS** de commerce, IV, 175.
- ÉGLISES** de Paris :
- de l'Assomption, I, 130, 148.
- des Audriettes, I, 129, 144. *P. J.* 65.
- Écours de Paris, I, 54, 72, 85, 86, 88, 92,

- 129, 132, 135, 144, 145, 146, 148, 159, 160, 181, 183, 185, 187, 189, 190, 191, 194, 212, 215, 229, 235. *P. J.* 50, 37, 38, 70, 79, 93, 96. — II, 56.
- ÉGOUT COLLECTEUR (grand), à Paris, I, *P. J.* 96.
- EMBAGLES DE GLACES, I, *P. J.* 94. — II, 83, 86. — III, 55, 56, 58, 60, 61, 65.
- EMBELLISSEMENTS de Paris, I, 166, 196, 217, 222. *P. J.* 79, 82.
- EMPRUNTS de la ville de Paris, I, 169. *P. J.* 82.
- ENCAISSEMENT de la Seine, à Paris, I, 165, 200, 215, 222, 226.
— de l'Isère, IV, 199.
- ENCEINTE de Paris, I, 28, 46, 51, 96, 235. *P. J.* 98.
- ENDIGUEMENT DES RIVIÈRES, III, *P. J.* 199, 205, 207. — V, *P. J.* 296.
— du Drac, IV, 14.
— de l'Escout, V, *P. J.* 307.
— de la Garonne, IV, 265, 266. *P. J.* 288.
— de l'Isère, IV, 76, 199. *P. J.* 261.
— de la Loire, III, *P. J.* 184, 185.
— du Rhin, V, 110, 126, 127. *P. J.* 299.
— du Rhône, IV, 88, 182.
— de la Scarpe, V, *P. J.* 307.
— de la Seine, I, 165.
— du Têt, V, *P. J.* 329.
- ENTREPÔT des vins (1°), à Paris, I, 234.
- ENSEMENCEMENT des terres inondées, I, *P. J.* 72. — III, *P. J.* 189.
- ÉPAVES, I, 74, 138. *P. J.* 26, 62, 67. — II, 49, 90. *P. J.* 106, 110, 111, 112, 137. — III, *P. J.* 164. — IV, *P. J.* 242, 275.
- ÉPAVES (mesures à prendre pour la conservation des), I. *P. J.* 26, 62, 67. — IV, *P. J.* 242.
- ÉPIDÉMIES, II, 159. — III, 231. — V, *P. J.* 320.
- ÉPIS du Rhin, V, 72, 87, 73.
— du Rhône, IV, 55.
- ÈRE républicaine, I, *P. J.* 66.
- ESPLANADE des Invalides, à Paris, I, 147, 187, 194, 204.
- ESTACADES, à Paris, I, 128, 144, 149, 166, 176, 177, 206, 207, 210. *P. J.* 79, 94, 97.
- ÉTANG de Barbotau, IV, *P. J.* 269.
— du Bellay, II, 233.
— de Bermale, IV, *P. J.* 269.
— de Braque, I, *P. J.* 104.
— de Cuivre, II, 141.
— du Grand-Vivier, II, 175.
— de Gruissan, V, 227.
— de Massy, I, *P. J.* 104.
— de Mauguio, V, 249.
— de la Marette, V, *P. J.* 331.
— d'Ommes, II, 283.
— du Périer, V, *P. J.* 331.
— du Plat-Vivier, II, 175.
— du Plessis, III, 91.
— de Pontoise, II, 168.
— de Regnard, I, *P. J.* 104.
— du Repausset, V, *P. J.* 331.
— de Rillé, II, 233.
— de Saint-Pé, IV, *P. J.* 269.
— de Thau, V, 238.
— du Val, I, *P. J.* 104.
- ÉTANGS (dessèchement des), III, 71. — V, *P. J.* 322.
- ÉTATS d'Artois, V, *P. J.* 316.
— de Bourgogne, II, 123.
— de Bretagne, III, 21.
— du Cambrésis, V, 149, 150. *P. J.* 305.
— du Mâconnais, IV, 108.
— de Provence, IV, 4.
— du Vivarais, III, 213.
- ÉTUDES contre les inondations, III, *P. J.* 205, 207.
- ÉTUDES sur le cours de la Loire (programme des), III, 137, 179, 180. *P. J.* 196.
- EXEMPTIONS d'impôts (Voir Impôts).

- EXHAUSSEMENT des fleuves, II, 184, 197. —
 III, P. J. 184. — IV, P. J. 288.
 — des Levées, III, P. J. 176.
 — de la Loire, III, P. J. 184, 185.
- EXHAUSSEMENT du Rhin, V, P. J. 299.
 — de la Seine, I, 164, 195.
 — du sol, à Paris, I, 6, 164, 180, 199, 200,
 210, 217, 221, 223, 228. — II, P. J. 146.

F

- FAMINES, I, 14, 33, 121, 137. — II, 6, 14, 15,
 21, 23, 28, 83, 169, 190, 192. — III, 190,
 213, 228, 231, P. J. 153. — IV, 205, 216.
 — V, 7, 15, 17, 27, 32, 35, 53, 229, 235.
- FAUBOURGS DE PARIS :
 — de la Conférence, I, 97.
 — Montmartre, I, 93. P. J. 29.
 — Saint-Antoine, I, 85, 127, 139, 186;
 180. P. J. 37. — II, 60, 63.
 — Saint-Denis, I, P. J. 37. — II, 188.
 — Saint-Germain, I, 131, 132, 135, 204.
 P. J. 37.
 — Saint-Honoré, I, 87, 93. P. J. 29.
 — Saint-Jacques, I, 237. P. J. 37.
 — Saint-Lazare, I, P. J. 37.
 — Saint-Marcel ou Marceau, I, 74, 86,
 103, 236, 237, 240, 241, 242, 243. P. J. 37,
 40, 47, 93, 100, 101, 102, 103, 104. — II,
 17, 180.
 — Saint-Martin, I, 85. P. J. 37. — II,
 188.
 — Saint-Michel, I, P. J. 37.
 — Saint-Victor, I, 86, P. J. 99, 106, 104.
 — du Temple, I, P. J. 37.
- FIEF du Charbonnet, à Paris, I, P. J. 28.
 FIN DU MONDE, III, 214, 219.
 FLOT ou BARRE de la Seine, II, 94.
 FLOTTAGE des bois, II, 25, 34, 125. P. J.
 106.
- FOIS mouillés, III, P. J. 189.
 FOIRE de Beaucaire, III, 218. — IV, 61.
 FONTAINES DE PARIS, I, 72. P. J. 39, 43,
 59, 79.
 — de la Place Maubert, I, 139, 146.
 — Saint-Séverin, I, 60.
 — Trogneux, I, 127.
- FONTES de neiges, I, 2, 10, 20. — II, 7,
 53, 115, 135, 154, 213. P. J. 113. — III,
 9, 64, 79, 80, 94, 97, 107, 198, 203, 204,
 212. — IV, 24, 35, 40, 46, 58, 70, 75, 82,
 84, 85, 92, 96, 110, 138, 139, 148, 149,
 151, 153, 174, 196, 247, 259. P. J. 177.
 — V, 50. P. J. 314.
- FOR-L'ÉVÊQUE (le), à Paris, I, 129.
 FORÊTS, I, 5. — IV, 4, 6, 83.
 — de la Hardt, V, 24.
 — Noire, V, 52, 78.
 — de Retz, II, 149.
- FORTIFICATIONS de Paris, I, 54. P. J. 43.
 FOSSES de Paris, I, P. J. 29, 30, 31.
 FOSSES D'AISANCE (assainissement des);
 IV, P. J. 248.
- FOURRAGES mouillés, III, P. J. 189.
 FROIDS, I, 20. P. J. 3. — II, 44, 71, 84, 103,
 153, 160, 162. — III, 53, 55, 56, 186, 228,
 232. P. J. 153. — IV, 12, 85, 213, 237,
 239. — V, 10, 12, 70, 74, 165, 167, P. J.
 291, 293, 312, 313, 320.

G

- GALERIES DU LOUVRE, à Paris, I, 106, 130, 182, 193. *P. J.* 83.
- GARE de Grenelle, I, 210. *P. J.* 94.
- d'Ivry, II, 60.
- GELÉES, I, *P. J.* 2. — II, 34, 41, 42, 44, 203, 112, 152, 161, 169, 171. — III, 9, 52.
- GÉNÉRALITÉ d'Amiens, V, *P. J.* 320, 321.
- d'Auch, V, 205. *P. J.* 324, 325.
- de Bordeaux, IV, 223. — V, *P. J.* 325.
- de Bourges, III, 23.
- de Grenoble, IV, *P. J.* 232.
- de Montauban, V, *P. J.* 325.
- de Moulins, III, 23.
- d'Orléans, III, 23; *P. J.* 171.
- de Paris, I, 148. *P. J.* 48, 50. — II, 44, 49, 52, 123, 130. *P. J.* 105, 108.
- de Rouen, II, 68. *P. J.* 120, 132.
- de Tours, III, 23, *P. J.* 170.
- GLACES, II, 18, 225. — III, 11, 13, 54, 55, 56, 58, 60, 65. — IV, 12, 207, 210, 239 — V, 5, 9, 10. *P. J.* 320.
- GOSÉLINS (les), à Paris, I, *P. J.* 164.
- GORD, I, 45.
- GRANDS-DEGRÉS (les), à Paris, I, 145, 146. *P. J.* 98.
- GRAND-VOYER, I, *P. J.* 35.
- GRANDE-VOIRIE, I, *P. J.* 35.
- GRÈLES, II, 33. — III, *P. J.* 153.
- GRENOUILLÈRE (la), à Paris, I, 147, 218.
- GRÈVE (la), à Paris, I, 110, 139, 150, 153, 156, 184, 204, 211, 226. *P. J.* 5, 32, 47, 70. — II, 18, 57.
- GRÈVES de la Loire, III, *P. J.* 157, 160, 176.
- GROS-CAILLOU (le), à Paris, I, 147, 187, 188, 194, 204.
- GUÉ-DES-AUGUSTINS, à Paris, I, *P. J.* 49.

H

- HALLS DE PARIS, I, 86, 96.
- au blé, I, 170.
- au vin, I, 145. *P. J.* 98.
- HAUTEURS DES CRUES :
- de l'Adour, V, *P. J.* 327.
- de l'Allier, III, *P. J.* 187.
- de l'Arc, V, *P. J.* 332.

- HAUTEURS DES CRUES :
- de l'Ardèche, IV, *P. J.* 265.
- de l'Argens, V, *P. J.* 334.
- de l'Aveyron, IV, *P. J.* 281.
- de la Bayse, IV, *P. J.* 281.
- de la Bidouze, V, *P. J.* 327.
- du Cher, III, *P. J.* 187.

J

- | | |
|---|---|
| <p>JARDIN du roi ou des plantes, à Paris, I, 144, 183, 212, 221, 234. P. J. 104.</p> <p>JARDIN des Tuileries, à Paris, I, P. J. 83.</p> | <p>JRONS PUBLICS, I, 15. P. J. 15.</p> <p>JURILÉ, III, 219. — IV, 55.</p> <p>JURIDICTION du lieutenant-général de police de Paris, I, P. J. 59.</p> |
|---|---|

L

- | | |
|--|--|
| <p>Lac du Ballon, V, 53, 66.</p> <p>— de Constance, III, P. J. 207.</p> <p>— de Genève, III, P. J. 207.</p> <p>— de Gérardmer, V, 68.</p> <p>— de Grandlieu, III, 180, 186.</p> <p>— de Harlem, V, 113.</p> <p>— de Longemer, V, 68.</p> <p>— de Saint-Laurent, III, 192, 196. — IV, 13, 15, 193, 192.</p> <p>LARGEUR du Rhin, V, P. J. 299.</p> <p>— de la Loire, III, 83. P. J. 196.</p> <p>— de la Seine, à Paris, I, 197, 200, 202. P. J. 91.</p> <p>LEVÉES de la Loire, II, 194, 195, 196, 202, 203, 205, 206, 207, 208, 209, 210, 212, 213, 215, 217, 218, 221, 226, 231, 232, 233, 245, 254, 258, 259. P. J. 140, 141, 142, 144, 148, 149. — III, 7, 11, 14, 21, 22, 55, 63, 69, 71, 73, 75, 76, 82, 86, 103, 114, 116, 124, 134, 137, 150, 152, 154, 155. P. J. 151, 156, 157, 160, 163, 167, 168, 170, 174, 176, 177, 182, 188, 192, 197, 198, 202.</p> | <p>LEVÉES (entretien et conservation des), II, P. J. 148, 149. — III, 14. P. J. 151, 156.</p> <p>LEVÉES (rupture des), II, 213, 215, 217, 218, 221, 226, 249, 250, 253, 254, 256, 258, 259, 265, 266. P. J. 148. — III, 5, 6, 9, 10, 11, 16, 17, 25, 30, 32, 34, 37, 38, 52, 55, 57, 65, 67, 98, 105, 115, 117, 120, 123, 124, 126, 127, 128, 134, 150, 151, 154, 155, 157, 158, 159, 160, 161. P. J. 151, 158, 163, 165, 174, 176, 177, 182, 186, 192, 197, 198, 200, 202.</p> <p>LEVÉE des Acacias, III, P. J. 192.</p> <p>— de Pallier, III, 93. P. J. 191.</p> <p>— d'Amboise, III, 38, 67, 127, 128, 160. P. J. 200.</p> <p>— d'Anceis, III, 52.</p> <p>— d'Angers, II, 249.</p> <p>— d'Anjou, III, 42, 51, 75.</p> <p>— d'Arbrezois, III, P. J. 200.</p> <p>— d'Authion, III, P. J. 199.</p> <p>— d'Avray, III, P. J. 192, 199, 200.</p> |
|--|--|

- LEVÉE de Balbigny, III, *P. J.* 199.
 — de Bannay, III, 122. *P. J.* 199.
 — de Beaugency, III, 52, *P. J.* 200.
 — du Bec-d'Allier, III, 120, 152, 154.
 — du Bec-du-Cher, III, 171. *P. J.* 200.
 — de Bécheron, III, *P. J.* 199.
 — de Belle-Poule, III, 75, 105. *P. J.* 199, 200, 202.
 — du Berry, III, *P. J.* 160.
 — de Berthenay, III, *P. J.* 200.
 — de Blois, III, 62, 84, 127. *P. J.* 199, 200.
 — de Bois-d'Avaux, III, 103.
 — de Bois-Chétif, III, *P. J.* 199, 200.
 — de Bondésir, III, *P. J.* 200.
 — de Bourg-Joly, III, *P. J.* 200.
 — des Boutrons, III, *P. J.* 200.
 — de Bréhémont, III, 171. *P. J.* 200.
 — de Brétignolle, III, *P. J.* 160.
 — de Brain, III, 117. *P. J.* 199.
 — de Briou, III, *P. J.* 200.
 — du Canal d'Authion, III, *P. J.* 199.
 — de Candé, III, *P. J.* 200.
 — du Carroir des Tanneurs, III, 130.
 — de Celle, III, *P. J.* 160, 199.
 — de Chambéon, III, *P. J.* 199.
 — du Chardonnet, à Saumur, II, 236. —
 III, 52, 75, 103.
 — de la Chardonnetterie, à Saumur, III,
 103.
 — de Charenton, III, *P. J.* 199.
 — de Chargé, III, *P. J.* 200.
 — de Charrin, III, 116. *P. J.* 199.
 — du Cher, III, 40, 43, 142, 161.
 — de Cinq-Mars, III, 170.
 — de la Cisse, III, *P. J.* 199.
 — des Colons, III, 117. *P. J.* 199.
 — de Conneuil, III, 161. *P. J.* 200.
 — de Cosne, III, 30.
 — de Cuissy, III, *P. J.* 200.
 — de Dampierre, III, *P. J.* 199, 200.
 — de la Divaie, III, 176. *P. J.* 198, 199,
 200.
 LEVÉE d'Ecures, III, 160, 200.
 — d'Enceinte, à Saumur, III, 75.
 — de Germigny, III, *P. J.* 200.
 — de Gien, III, 30, 31, 155.
 — de Gimouille, III, *P. J.* 199.
 — de Givry, III, *P. J.* 199.
 — de Gobier, III, 186. *P. J.* 199, 200, 202.
 — de Grandbois, III, *P. J.* 199.
 — des Grands-Verdiaux, III, 199.
 — des Grèves, III, 120.
 — du Guétin, III, *P. J.* 199.
 — de Guidon, III, 159.
 — d'Héry, III, 121.
 — d'Huisme, III, 90.
 — de l'Hussault, III, *P. J.* 199.
 — de l'Île-Cochard, III, 55.
 — de l'Île-Saint-Martin, III, 90.
 — de l'Indre, III, 48.
 — d'Indre-et-Loire, III, 128. *P. J.* 198.
 — d'Ingrandes, III, *P. J.* 199.
 — de Jargeau, III, 155, 157.
 — de Joigneaux, III, 120.
 — de La Baulle, III, *P. J.* 199.
 — de La Bouverie, III, *P. J.* 199.
 — de La Chapelle-Blanche, III, 6, 10,
 171. *P. J.* 199, 200.
 — de La Charité, III, *P. J.* 199.
 — de La Chaussée, III, 159. *P. J.* 200.
 — de La Crue, III, *P. J.* 199.
 — de La Gare, à Tours, III, 132.
 — de La Garenne, III, *P. J.* 199, 200.
 — de Laleu, III, *P. J.* 160.
 — de Langeais, III, 10. *P. J.* 199, 200.
 — de La Poissonnerie, III, 129.
 — de Latingy, III, *P. J.* 199.
 — de Lazy, III, *P. J.* 200.
 — de Le Glas, III, *P. J.* 200.
 — du Lignon, III, *P. J.* 169.
 — du Loiret, III, 88, 123, 150.
 — de Loir-et-Cher, III, 125.
 — de Lormet, III, *P. J.* 160, 206.
 — de Louressé, III, 124.

- LEVÉE de Luines, III, *P. J.* 199.
 — de Magneux, III, *P. J.* 199.
 — de Maine-et-Loire, III, 103.
 — de Marclop, III, *P. J.* 199.
 — de Mareau, III, *P. J.* 199.
 — de Marmoutiers, III, 133.
 — de Mauboux, III, *P. J.* 199.
 — de Mauves, III, *P. J.* 199.
 — de Meauce, III, *P. J.* 199.
 — de Médine, III, 52.
 — de Ménars, III, 159. *P. J.* 192, 199, 200.
 — de Meung, III, *P. J.* 200.
 — de Milly, II, *P. J.* 200.
 — de Montjean, III, 103. *P. J.* 199, 200, 202.
 — de Montlivault, III, 25, 159. *P. J.* 192.
 — de Montlouis, III, 5, 17, 43, 44, 165. *P. J.* 176.
 — de Montrelais, III, *P. J.* 199.
 — de Mornay, III, *P. J.* 199.
 — de Moulins, III, 119. *P. J.* 191, 199.
 — de Muïdes, III, *P. J.* 200.
 — de Nantes, III, 52, 154.
 — de Nervieux, III, *P. J.* 199.
 — de Nevers, II, 253. — III, 117. *P. J.* 199.
 — de la Nièvre, III, 116.
 — d'Orléans, III, 12, 16, 57, 92, 124.
 — de l'Orléanais, II, 256.
 — d'Oudon, III, *P. J.* 199.
 — d'Ouzouer, III, *P. J.* 200.
 — de Parnay, III, 103.
 — du Poids-de-Fer, III, 93.
 — des Ponts-de-Cé, III, 52.
 — de Port-Boulet, III, *P. J.* 200.
 — de Port-Galet, III, *P. J.* 199.
 — de la Queue-de-Pile, III, *P. J.* 200.
 — des Rappins, III, *P. J.* 199.
 — de Renaison, III, 115.
 — de Rigny, III, 89.
 — de Rivière, III, 52, *P. J.* 165.
 — de Roanne, III, 16, 102, 116. *P. J.* 196,
- LEVÉE de Roche-corbon, III, 133.
 — de Roche-de-Murs, III, 103.
 — de Rochepinard, III, 198.
 — des Rosiers, II, 250. — III, 52.
 — de Rupuanne, III, 93. *P. J.* 188.
 — de Saint-Aubin, III, *P. J.* 199.
 — de Saint-Benoit, III, 147. *P. J.* 199.
 — de Saint-Denis, III, 124, 159.
 — de Saint-Eloi, III, 117. *P. J.* 199.
 — de Saint-Firmin, III, *P. J.* 199.
 — de Saint-Jean-de-la-Croix, III, 103. *P. J.* 199, 202.
 — de Saint-Martin, III, *P. J.* 199.
 — de Saint-Mesmin, III, 150.
 — de Saint-Père, III, 157.
 — de Saint-Pierre-des-Corps, III, 10, 34, 44, 52, 129.
 — de Saint-Privé, III, 124. *P. J.* 200.
 — de Sainte-Radegonde, III, 133.
 — de Saint-Symphorien, III, 129. *P. J.* 188.
 — de Saint-Vrain, III, 124,
 — de Sandillon, II, 226. — III, 124.
 — de Saumur, II, 233. — III, 28, 46, 52, 73, 103.
 — de Savennières, III, 143. *P. J.* 199, 202.
 — de Sermoise, III, 65, 118. *P. J.* 199.
 — de Sigloy, 148. *P. J.* 200.
 — de Sommery, III, *P. J.* 199.
 — de Suèvres, III, *P. J.* 209,
 — de Sully, III, 30, 123. *P. J.* 160, 199.
 — de Tavers, III, *P. J.* 199.
 — de Tharault, III, 16. *P. J.* 199.
 — de Touraine, III, 51.
 — de Tours, III, 12, 17, 52, 13, 129. *P. J.* 199.
 — des Trois-Barbeaux, III, 130.
 — de Turquant, III, 103.
 — d'Ussé, III, 150.
 — d'Uxloup, III, 117. *P. J.* 199.
 — de Varennes-sur-Montsoreau, II, 258. — III, *P. J.* 200.

- LEVÉE de Vaussoudun, III, *P. J.* 200.
 — de Villandry, III, 171.
 — de la Ville-aux-Dames, III, 32.
 — de Villebernier, III, 258.
 LIT du Rhin, V, *P. J.* 299.
 — de l'Isère, III, 195.
 — de la Loire, III, 104.
 — de la Seine, I, 158, 225. *P. J.* 70.
- LIT du Rhône (propriété du), IV, 57.
 — de l'Escaut (ouvrages proposés dans le),
 V, *P. J.* 307.
 LONGUEUR du Rhin, V, *P. J.* 299.
 LOUVRE (le), à Paris, I, 39, 51, 63, 66,
 68, 93, 94, 101, 105, 125, 140, 145, 150,
 157, 162, 217, 221, 224, 231. *P. J.* 29, 42,
 47, 52, 58, 79, 87.

M

- MAGISTRAT du Rhin, V, 84. *P. J.* 297.
 MAIL (le), à Paris, I, 128, 144, 176, 181,
 207, 225.
 MAIRES (devoirs des), II, *P. J.* 112. — IV,
P. J. 242.
 MAISONS sur les ponts (démolition des),
 I, *P. J.* 82.
 MAISONS en pisé (mesures pour régler le
 mode de construction des), IV, *P. J.*
 242.
 MAÎTRE GÉNÉRAL des bâtiments de Paris,
 I, *P. J.* 79.
 MAÎTRE des ponts et des œuvres de la
 ville de Paris, I, 72, 75, 95, 102. *P. J.*
 5, 6, 23, 24, 27, 30, 32.
 — des corps de métiers de Strasbourg,
 V, 52.
 MALADIES contagieuses, I, 73. *P. J.* 99.
 — II, 15, 20, 92, 107, 115, 116, 151, 159,
 160, 161. — III, 108. — IV, 23, 82, 205.
P. J. 249. — V, 58, 70.
 — épidémiques (moyen de prévenir les),
P. J. 249.
 MANUFACTURE des Gobelins, à Paris, I,
 241, 243.
 — des tabacs, à Paris, I, 187.
 MARAIS de Paris, I, 5, 127, 154, 194. *P. J.*
 30, 37.
- MARAIS de l'Aube, II, 101.
 — de l'Authion, II, 195.
 — du Bas-Languedoc, V, 247.
 — de Bassenneville, V, 182.
 — de Bures, V, 182.
 — du Calvaire, I, *P. J.* 37.
 — de Comporté, II, 43.
 — de Creney, II, 42.
 — du Lay, V, 190.
 — de Maillezais, V, 194. *P. J.* 322.
 — de Saint-Antoine, I, *P. J.* 37.
 — de Saint-Mathurin, II, 142.
 — de Saint-Laurent, V, 250.
 — de la Sèvre-Niortaise, V, 190, 193.
 — de la Souterane, V, 251.
 — de Vix, V, 193. *P. J.* 322.
 MARCHÉS DE PARIS, I, *P. J.* 82.
 — aux Fruits, I, *P. J.* 70.
 — au Foin, I, *P. J.* 70.
 — Neuf, I, 61, 92, 96, 163, 166, 175, 218.
P. J. 76, 79, 81, 85.
 — au Pain, I, 51.
 — Saint-Paul, I, 86.
 MÉDAILLES, I, 118. — III, 196. — IV, 104.
 MENDICITÉ (répression de la), IV, *P. J.*
 242.
 MESURES de police, I, 121, 135, 136, 138,
 140, 143, 148, 156, 157, 173, 175, 213,

266 RECHERCHES ET DOCUMENTS SUR LES INONDATIONS.

243. P. J. 29, 41, 56, 59, 60, 61, 62, 63, 67, 72, 85, 88, 95. — II, 39, 53. R. J. 111, 112, 115, 137. — III, P. J. 164. — IV, 61, 78, 95, 96. P. J. 274, 276, 277, 289.
- MESURES contre les ravages des torrents des Hautes-Alpes, IV, P. J. 219.
- de sûreté au sujet des bâtiments atteints par les eaux, IV, P. J. 242.
- pour régler le mode de construction des maisons en pisé, IV, P. J. 242.
- à prendre relativement aux épaves, IV, P. J. 242.
- à prendre pour la santé publique, IV, P. J. 248.
- pour prévenir les maladies épidémiques, IV, P. J. 249.
- d'hygiène et de salubrité, IV, P. J. 250.
- pour remédier aux effets des inondations, III, P. J. 189.
- pour la répression de la mendicité, IV, P. J. 242.
- MESURES d'hygiène et de salubrité, I, 160. P. J. 68, 73. — II, P. J. 124.
- MINISTÈRE des affaires étrangères, à Paris, I, 215.
- de l'intérieur, à Paris, I, 219.
- MIRACLES, I, 17, 23, 26. — II, 68. — IV, P. J. 218.
- MONASTÈRE des Carmélites de Soissons, II, 165.
- de Notre-Dame-du-Parc, à Rouen, II, 74.
- de Saint-Mathieu, à Rouen, II, 71.
- MONTAGNE Sainte-Genève (la), à Paris, I, 197. P. J. 40.
- MOGNE (la), à Paris, I, 218.
- MORTE aux Papelards (la), à Paris, I, 141.
- MOULINS du Temple, à Paris, II, 16.
- de Couppeaulx, à Paris, I, P. J. 98, 102, 104.
- de la Bièvre, à Paris, I, P. J. 104.
- de Troyes, II, 19.
- MUSEE du Louvre, à Paris, I, 182.

N

- NAVIGATION de l'Adour, V, 269. P. J. 325.
- de l'Agout, IV, 236.
- de l'Allier, III, 78, 79.
- de l'Armançon, II, 123.
- de l'Auron, II, 213.
- de l'Aubion, III, 108.
- de la Charente, V, 163. P. J. 322.
- du Cher, II, 218.
- de la Durançe, IV, 19.
- de l'Escaut, V, P. J. 316.
- de l'Eure, II, 179.
- de la Gironne, IV, 239, 250.
- NAVIGATION de l'Isle, IV, 246.
- du Loing, II, 140.
- de la Loire, II, 219. P. J. 149. — III, 7, 8, 15, 81, 89. P. J. 154, 155, 184, 185.
- de la Lys, V, P. J. 369.
- de la Marne, I, P. J. 93. — II, 155. P. J. 126.
- de la Meurthe, V, 69.
- de la Meuse, V, 136.
- de la Moselle, V, 69, 97.
- de l'Ourocq, II, 151.
- du Rhin, V, 91.
- de la Rille, II, 185.

<p>NAVIGATION des rivières de la généra- lité d'Auch et de Pau, V, P. J. 325.</p> <p>— des rivières de Flandre, du Hainaut et d'Artois, V, P. J. 314.</p> <p>— de la Sarre, V, 69.</p> <p>— de la Scarpe, V, P. J. 316.</p> <p>— de la Seille, IV, 112.</p> <p>— de la Seine, I, 160, 227. P. J. 93 — II, 13, 25, 45, 95.</p> <p>— de la Somme, V, 164.</p> <p>— de la Vange, II, 139.</p> <p>— de la Vesle, II, 169.</p> <p>— de la Vienne, III, 31.</p> <p>— de la Voulzie, II, 113.</p> <p>— de l'Yonne, II, 120, 125, 132, 134.</p>	<p>NEMES, I, 14, 31, 33, 129, 126, 134, 139, 141, 148, 149, 156, 172, 193, 195, 202, 203. P. J. 2, 67, 69. — II, 33, 41, 42, 44, 53, 54, 64, 79, 84, 104, 112, 115, 135, 138, 152, 153, 134, 156, 160, 161, 163, 168, 169, 170, 180, 181, 183, 185, 196, 210, 213, 217, 249. P. J. 129. — III, 52, 79, 94, 213, 232. — IV, 35, 40, 46, 139, 196. — V, 5, 8, 9, 22, 71, 146, 148, 165, 166, 170. P. J. 291, 320.</p> <p>NIVELLEMENT de Paris, I, 206. P. J. 87.</p> <p>— des quais et ponts de Lyon, IV, 101. P. J. 247.</p> <p>NOËLS, IV, 27, 48.</p>
---	---

O

<p>OBSERVATOIRE (l'), à Paris, I, 139.</p> <p>OCTROIS ET IMPOSITIONS. (Voir IMPOSITIONS.)</p> <p>OFFICIERS du Châtelet de Paris, I, 102.</p> <p>— des eaux et forêts, II, 38, 39.</p>	<p>OPÉRA (l'), à Paris, I, P. J. 82.</p> <p>ORAGES, II, 152, 162, 167, 168, 161, 192, 212. — III, 26, 96, 102, 110, 138. — IV, 43, 66, 67, 69, 127, 140, 141, 144, 150, 216, 220, 246. — V, 12, 60, 58, 59, 117, 237. P. J. 314.</p>
---	--

P

<p>PALAIS DE PARIS:</p> <p>— de l'Assemblée nationale, I, 215,</p> <p>— Bourbon, I, 131, 147.</p> <p>— de la Chambre des députés, I, 212.</p> <p>— du Corps-Législatif, I, 187.</p> <p>— de l'Institut, I, 36, 226.</p> <p>— de Justice, I, 43, 46, 52, 61, 91, 106,</p>	<p>110, 114, 185, 212, 223. P. J. 3, 12, 30 82, 85.</p> <p>— de la Légion d'honneur, I, 212.</p> <p>— de Luxembourg, I, P. J. 79.</p> <p>— National, I, 215.</p> <p>— d'Orsay, I, 185.</p> <p>— Royal, I, 51, 87, 213.</p>
--	--

- PALAIRES** du Rhône, IV, 11, 16, 55, 56, 120.
- PASSAGE** Saint-Thomas du Louvre, à Paris, I, 145.
- PASSERELLE** de la Cité, à Paris, I, P. J. 79.
- PAVAGE** de Paris, I, 60, 217.
- PÉAGE** des ponts de Paris (abolition du), I, 230.
- PENTE** de la Seine, I, 193, 195. P. J. 88, 92.
- de la Garonne, IV, P. J. 283, 284.
- de la Loire, III, P. J. 184, 185.
- du Rhin, V, P. J. 229.
- PERTES.** (Voir **DOMMAGES.**)
- PESTES**, II, 24, 88, 124, 159, 189, 192, 200, 220. — III, 189, 190. — IV, 55, 205, 206, 213. — V, 6, 7, 15, 22, 25, 27, 53, 70, 145, 148, 229.
- PHARMACIE** centrale des hôpitaux, à Paris, I, 146.
- PLACES DE PARIS :**
- du Châtelet, I, 190.
- du Collège Mazarin, I, P. J. 79.
- de la Concorde, I, 150, 194. P. J. 96.
- des Conquêtes, I, 130.
- Dauphine, I, 105. P. J. 70.
- de Grève, I, 44, 47, 48, 50, 52, 54, 68, 83, 90, 126, 129, 135, 138, 144, 160, 181, 194, 200, 205. P. J. 65. — II, P. J. 125.
- de l'Hôtel-de-Ville, I, 211, 212. P. J. 39.
- de l'Institut, I, P. J. 79.
- Laborde, I, P. J. 96.
- Louis XV, I, 148, 169. P. J. 82.
- Louis-le-Grand, I, 130.
- du Louvre, I, 182.
- Maubert, I, 37, 40, 46, 50, 52, 55, 62, 67, 69, 83, 131, 134, 136, 139, 146, 150, 153, 184, 194, 234. P. J. 5, 65, 97, 98. — II, 87.
- Monflis, I, P. J. 79.
- du Muséum, I, 182.
- du Palais-Royal, I, 130, 134, 196. P. J. 96.
- du Petit-Pont, I, 220.
- du Pont-Saint-Michel, I, 146, 184.
- Saint-Landry, I, 129, 145. P. J. 65.
- aux Veaux, I, 122, 129, 144. P. J. 79.
- Vendôme, I, 130, 184.
- des Victoires, I, 51.
- PLAINE** de Brague, V, 268.
- de Brignolles, V, 263.
- de Coursan, V, 225, 226.
- de Fréjus, V, 263.
- de Gennevilliers, I, 191.
- de Saint-Genouph, III, 134.
- de la Garonne, IV, 243.
- de Genesse, I, 134, 147, 197, 207.
- de Grenelle, I, 134, 147, 197, 207. P. J. 93.
- d'Issy, I, 147.
- d'Ivry, I, 143, 197, 207. P. J. 93.
- de Labor, III, 119.
- de Loriol, IV, 161.
- de Moirans, IV, P. J. 225.
- de Narbonne, V, 226, 227.
- d'Oisans, IV, 138. P. J. 262, 261. — III, P. J. 213.
- de Salanque, V, 222.
- de Saucé, IV, 161.
- de Tomblaine, V, 100.
- de Villeneuve-Saint-Georges, I, 210.
- de Voreppe, IV, P. J. 225.
- PLAN** de Paris, I, 108, 115, 127, 138, 139, 162, 172, 234.
- de Lyon, IV, 97.
- d'Orléans, III, 31.
- de Pontoise, II, 168.
- de Tours, III, 34, 43.
- de Troyes, II, 28.
- PLUIES**, I, 9, 11, 13, 14, 15, 16, 20, 21, 23, 33, 40, 41, 69, 122, 124, 126, 134, 142, 149, 156, 172, 191, 193, 202, 203, 204. — II, 6, 9, 10, 15, 24, 27, 34, 37, 41, 42, 43,

- 44, 57, 60, 70, 75, 84, 92, 96, 107, 112, 118, 121, 122, 124, 127, 128, 135, 136, 138, 151, 153, 154, 156, 159, 160, 161, 162, 163, 166, 167, 177, 179, 183, 188, 199, 201, 255, 266, 222, 201, 37, 136, 189, 190, 191, 192, 194, 198, 199, 200, 209, 213, 214, 247. *P. J.* 125. — III, 9, 13, 26, 30, 44, 45, 48, 76, 79, 95, 98, 99, 102, 106, 110, 114, 118, 140, 145, 152, 180, 186, 188, 191, 192, 197, 198, 203, 204, 206, 213, 215, 216, 219, 232. — IV, 5, 6, 7, 10, 11, 16, 17, 18, 19, 26, 30, 31, 35, 38, 40, 41, 43, 46, 55, 61, 63, 65, 70, 71, 75, 78, 84, 85, 87, 88, 90, 92, 96, 110, 116, 127, 128, 129, 130, 133, 139, 143, 146, 149, 151, 153, 157, 162, 163, 169, 174, 188, 189, 192, 196, 200, 205, 209, 210, 216, 217, 220, 221, 226, 234, 237, 239, 244, 245, 247, 251, 253, 256, 259. — V, 5, 6, 7, 8, 9, 20, 21, 69, 70, 95, 135, 170. *P. J.* 309, 329.
- POLICE DES RIVIÈRES**, I, *P. J.* 95. — II, 38. — IV, 245. *P. J.* 276, 277, 280. — V, *P. J.* 316.
- POMPE** du pont Notre-Dame, à Paris, I, 60, 151. *P. J.* 79, 83. — à feu, de Chaillot, I, *P. J.* 87, 88, 89.
- PONTS DE PARIS**, I, 30, 31, 32, 34, 44, 54, 55, 66, 70, 72, 121, 136, 143, 151, 152, 163, 165, 202, 207, 221. *P. J.* 30, 37, 38, 59, 80, 82, 88, 91. — II, 16. — de l'Alma, I, 252. *P. J.* 97. — d'Arcole, I, 223, 232. *P. J.* 91, 97. — de l'Archevêché, I, 223, 230, 232. *P. J.* 97. — des Arts, I, 182, 192, 203, 206, 208, 217, 221, 226, 228, 230. *P. J.* 87, 91, 94, 97. — d'Austerlitz, I, 192, 195, 196, 206, 208, 221, 230, 232, 233. *P. J.* 87, 88, 89, 91, 94, 97. — Barbier, I, 76.
- PONTS DE PARIS** : — du Carrousel, I, 214, 229. *P. J.* 97. — au Change, I, 55, 61, 63, 66, 68, 74, 77, 80, 81, 82, 94, 97, 99, 100, 102, 111, 112, 113, 115, 123, 135, 140, 151, 163, 166, 206, 213, 216. *P. J.* 12, 13, 17, 19, 23, 24, 26, 32, 37, 45, 46, 48, 70, 77, 79, 80, 82, 91, 97. — aux Choux, I, 126, 143. — de la Cité, I, 217, 219, 221, 229. *P. J.* 91, 94, 97. — de la Concorde, I, 150, 166, 170, 175, 176, 182, 186, 192, 193, 211, 213, 219. *P. J.* 87, 88, 89, 90, 91, 93, 94, 97. — de Constantine, I, 229. *P. J.* 97. — Damiette, I, 229. *P. J.* 97. — au-Double, I, 112, 152, 153, 219, 223, 225, 227, 228, 230. *P. J.* 79, 97. — de l'École-Militaire, I, 219. — de Grammont ou de l'île Louviers, I, 128, 144, 175, 176, 181, 184. *P. J.* 79, 91. — Grand-Pont, I, 25, 40, 42, 45, 48. *P. J.* 2, 3. — de la Grève, I, 223, 230. — de l'Hôtel-Dieu, I, 205, 227. — d'Iéna, I, 187, 208, 218, 219, 221. *P. J.* 91, 97. — des Invalides, I, 223, 230, 232. *P. J.* 91, 97. — du Jardin du Roi. (Voir pont d'Austerlitz.) — Louis XV, I, *P. J.* 82, 83. — Louis XVI, I, 166, 169, 170, 176. *P. J.* 91. — Louis-Philippe, I, 211, 229. *P. J.* 97. — Marchand, I, 112, 113, 115. — aux Marchands, I, 97. *P. J.* 98. — aux Meuniers, I, 63, 71, 112. *P. J.* 23, 24, 25, 50. — Marie, I, 75, 78, 81, 82, 84, 100, 102, 107, 108, 109, 129, 135, 138, 178, 179, 181. *P. J.* 32, 33, 34, 35, 36, 39, 52, 53, 70, 79, 82, 91, 97.

- Pont de Larrazet, IV, 263.
 — de la Lemance, IV, 242.
 — de Livet, IV, 14.
 — de la Loire, III, 228.
 — du Loiret, III, 59, 123.
 — de la Loue, III, 201.
 — de Lunéville, V, 62.
 — de Lyon, III, 210, 226. — IV, 66, 74, 88, 89, 94, 104, 155, 195. *P. J.* 218, 222, 235, 245, 247, 254, 262.
 — de Malzeville, V, 67.
 — de Manosque, IV, 135.
 — de Mantes, I, *P. J.* 51.
 — de Meaux, II, 153.
 — de Mées, IV, 135.
 — de Melun, II, 22, 28, 49, 55.
 — de Mésage, IV, 14, 200.
 — de Metz, V, 20, 21, 28, 30, 31, 32, 33, 44, 37, 169; 160.
 — de Meulan, II, 87.
 — de la Meuse, V, 196.
 — de Mirabeau, IV, 135.
 — de Moissac, IV, 210.
 — de Montauban, IV, 208.
 — de Montbard, II, 26.
 — de Montrison, III, 112.
 — de Montignac, IV, 238.
 — de Montluçon, III, 147.
 — Morand, à Lyon, IV, 88, 89.
 — de Moulins, III, 23, 66. *P. J.* 191.
 — de Mulhouse, V, 56.
 — de Nancy, V, 53, 94.
 — de Nantes, III, 50, 73, 93, 101.
 — de Nemours, II, 143.
 — de Nemours, à Lyon, IV, 195.
 — de Neuilly, I, 191. — II, 86.
 — de Nevers, II, 201, 211, 214. — III, 65, 117, 118, 253.
 — d'Olivet, II, 221.
 — d'Orléans, II, 211. — III, 6, 31, 143, 226.
 — du Pecq, I, *P. J.* 94.
- Pont de Perpignan, V, *P. J.* 328, 329.
 — de Perthuis, IV, 135.
 — Pinard, à Semur, II, 122.
 — de Poissy, I, *P. J.* 14. — II, 87, 88. *P. J.* 119.
 — de Pontoise, I, *P. J.* 14. — II, 159, 168.
 — de Provins, II, 112, 114. *P. J.* 128.
 — de Pouzin, IV, 174, 182.
 — de Quinsac, IV, 254.
 — de Rennes, V, 187.
 — de Rethel, II, *P. J.* 129.
 — de Richy, III, 119.
 — du Rhin, V, 17, 20, 42, 46, 48.
 — du Rhône, IV, 66, 78, 94, 98, 174.
 — de Roanne, III, 65, 116.
 — de Rochemaure, IV, 182.
 — des Roches, III, 39.
 — de Rognonat, IV, 135.
 — de la Romanche, IV, 42, 72.
 — des Rosiers, III, 105.
 — de Rouen, II, 71, 74, 77, 78, 85, 86, 89, 99.
 — de la Route d'Espagne, V, 219, 221.
 — Rupré, à Châlons-sur-Marne, II, 155.
 — de Ruy, IV, 173.
 — Sainte-Anne, à Tours, III, 39.
 — de Saint-Barthélemy, IV, 14, 200.
 — de Saint-Bel, IV, 38.
 — Saint-Benezet, à Avignon, III, *P. J.* 315. — IV, 24, 27.
 — de Saint-Calais, III, 106.
 — de Saint-Cloud, I, *P. J.* 14, 24, 30, 37.
 — de Saint-Cybard, à Angoulême, V, 197.
 — de Saint-Esprit, IV, 24.
 — de Saint-Just, IV, 91.
 — de Saint-Mathurin, III, 105.
 — de Saint-Maur, I, *P. J.* 14.
 — de Sainte-Maxence, I, *P. J.* 14.
 — de Sainte-Ménéhould, II, 169. *P. J.* 129, 136.
 — de Saint-Mesmin, II, 221. — III, 6.

- Pont de Saint-Nicolas, à Nancy, V, 54. —
 — de Saint-Privat, IV, 144.
 — de Saint-Satur, III, 121.
 — de Saint-Sulpice, III, 135.
 — de Saint-Symphorien, III, 165.
 — de la Saône, IV, 8, 78, 97.
 — de Saumur, II, 212, 217. *P. J.* 146. —
 III, 46, 47, 74, 102, 104. *P. J.* 170.
 — de la Seine, II, 13, 83, 88.
 — de Semur, II, 122.
 — de Sens, II, 121, 126, 127, 133, 135.
 — de Sévres, II, 86, 90.
 — de Sillery, II, *P. J.* 129.
 — de Soissons, II, 163, 165, 172.
 — de Sorges, III, 51.
 — de Strasbourg, V, 43, 52.
 — de Sully, III, 155.
 — de Tartas, V, 208.
 — de Thionville, V, 49.
 — de Toucy, II, 146.
 — de Toulouse, IV, 205, 209, 248. *P. J.*
 275, 279.
 — de Touraine, III, 40.
 — de Tournon, IV, 114.
 — de Tours, II, 201. — III, 37, 63, 96, 167.
 — de Tranchebourée, IV, 130.
 — des Treilles, à Angers, III, 11.
 — de Troyes, II, 14, 18, 21, 20, 36. *P. J.*
 107.
 — de Vaison, IV, 17.
 — de Valence, IV, 43.
 — de Vayres, IV, 255, 258.
 — de Vénéon, IV, 172.
 — de Venosc, IV, 154.
 — de Verdun, V, 134. *P. J.* 295.
 — de Vernon, II, 81, 82, 83, 84. *P. J.* 117.
 — de Vescia, IV, 130.
 — de Vichy, III, 119.
 — de Vienne, III, 203, 216, 228. — IV,
 114.
 — de Vienne, à Blois, III, 56.
 — de Villeneuve-sur-Lot, IV, 203, 212.
- Pont de Villeneuve-de-Marc, IV, 130.
 — de Voreppe, IV, 31.
 — de Vouziers, II, *P. J.* 129.
- PORTS DE PARIS, I, 54, 62, 92, 93, 207
 213, 214, 222, 229. *P. J.* 30, 78, 94.
 — au Blé, I, 78, 99, 135, 144, 160, 191,
 224, 192, 194, 200 204, 205, 266, 210.
P. J. 39, 65, 70, 79.
 — des Barrés, I, 49, 63.
 — des Bernardins, I, 95.
 — des Célestins, I, 71.
 — des Cochets d'eau, I, *P. J.* 70.
 — de l'Étoile, I, 181.
 — aux OEufs, I, 61.
 — de l'École, I, 123.
 — au Foin, I, 63, 71, 94, 97, 99, 102,
 103.
 — de la Grenouillère, I, 47.
 — de la Grève, I, 76, 99, 103, 173, 181,
 214, 225.
 — de l'Hôtel-de-ville, I, 214.
 — de l'Hôpital, I, 173, 183.
 — du Jardin des plantes, I, *P. J.* 70.
 — du Louvre, I, 214.
 — Malaquais, I, 99.
 — de la Patoche, I, *P. J.* 70.
 — au Plâtre, I, 99.
 — d'Orsay, I, 214.
 — de la Râpée, I, 173.
 — Saint-Bernard, I, 71, 166, 173, 176.
 — Saint-Landry, I, 97, 109, 110, 186. *P. J.*
 70.
 — Saint-Gervais, I, 95.
 — Saint-Paul, I, 38, 102, 144, 214. *P. J.*
 65, 70, 79.
 — Saint-Nicolas du Louvre, I, 99, 100,
 145, 217, 194. *P. J.* 83.
 — de la Salpêtrière, I, *P. J.* 70.
 — aux Tuiles, I, 194, 220. *P. J.* 70, 79.
 — de la Tournelle, I, 184.
 — au Vin, I, 225. *P. J.* 70.
 — des Théatins, I, 186.

- PORT de Bercy, I, 214.**
 — de Rouen, II, 77.
PORTES DE PARIS :
 — de la Conférence, I, 79, 81, 96. *P. J.*
 30, 37.
 — des Carmes, I, 131.
 — Gaillon, I, *P. J.* 37.
 — Montmartre, I, 81. *P. J.* 29, 37.
 — Montorgueil, I, *P. J.* 37.
 — Neuve, I, 94, 98. *P. J.* 29.
 — de Nesle, I, 101, *P. J.* 24, 44.
 — Richelieu, I, 81. *P. J.* 37.
 — Saint-Antoine, I, 51, 80, 85. *P. J.* 29,
 30.
 — Saint-Bernard, I, 83, 94, 99, 100, 154,
 134, 135, 166. *P. J.* 79, 98, 104.
 — Saint-Denis, I, 51, 81, 84, 93. *P. J.* 29,
 30.
 — Saint-Honoré, I, 39, 81, 87, 93, 134.
P. J. 39. — II, 17.
 — Saint-Jacques, I, 49.
 — Saint-Martin, I, 51, 81, 84. *P. J.* 29, 37.
 — Saint-Victor, I, *P. J.* 98.
 — du Temple, I, 81, 93. *P. J.* 29, 30, 37.
PRAIRIE d'Offard, III, 198, 204.
PRÉ-AUX-CLERCS, à Paris, I, 92, 101.
PRÉFET de police, I, 172, 173, 175, 176,
 177. — II, *P. J.* 114.
 — de la Seine, I, *P. J.* 96.
PRÉFECTURE de police, à Paris, I, 145,
 185, 212, 213.
- PREMIER Consul, I, 216, 218.**
PRÉVOT de Paris, I, 40, 74. *P. J.* 2, 4, 16,
 25, 26, 28.
 — des marchands de Paris, I, 56,
 72, 88, 92, 93, 94, 95, 96, 97, 102, 103,
 130, 136, 162, 235. *P. J.* 1, 4, 6, 27, 31,
 32, 84, 35, 36, 37, 39, 40, 42, 43, 47, 48,
 51, 52, 53, 84, 85, 58, 59, 76, 77, 78, 79,
 80, 81, 82, 83.
PRÊTRES de l'Oratoire, à Paris, I, *P. J.*
 78.
PRÊTRES PUBLIQUES, I, 133, 139, 237. *P. J.*
 23. — II, 27, 44, 86. *P. J.* 118. — III, 33,
 192. — IV, 64, 67, 99, 117.
PRISON Mazas, à Paris, I, 189.
PROCESSIONS, I, 49, 55, 66, 90, 121, 122,
 133, 237. *P. J.* 5, 15, 102, 103. — II, 19,
 24, 42, 71, 82, 107, 112. — III, 192, 206.
 — IV, 41, 99, 122, 205, 206. *P. J.* 270. —
 V, 23, 26, 29, 46, 41, 236.
PROCUREUR du roi et de la ville de Paris,
 I, 102.
PROFONDEUR du Rhin, V, *P. J.* 299.
PROJETS pour garantir Paris des inonda-
tions, I, 80, 186, 202, 206, 207. *P. J.* 30,
 35.
PROVERBES ET DICTONS, II, 215. — IV, 19,
 24, 25, 212.
PUITS (visite des), I, 138. *P. J.* 63, 86.
PUITS de Lyon, IV, *P. J.* 222.
 — de Strasbourg, V, *P. J.* 50.

Q

- QUAIS DE PARIS, I, 35, 54, 62, 63, 72, 78,**
 91, 92, 93, 97, 98, 99, 102, 106, 107, 115,
 149, 150, 151, 152, 161, 163, 164, 165,
 200, 207, 208, 210, 214, 221, 222, 223, 228.
P. J. 1, 30, 37, 38, 43, 56, 59, 76, 78, 82,
 88, 93. — III, *P. J.* 210.

QUAIS DE PARIS :

- d'Alençon, I, 101.
- d'Anjou, I, 101, 184. *P. J.* 97.
- de l'Archevêché, I, 219, 228.
- des Augustins, I, 70, 101, 104, 131, 134, 140, 146, 154, 184, 194, 218, 226. *P. J.* 50, 70, 82.
- d'Austerlitz, I, 144, 166, 212.
- des Balcons, I, 101.
- de Beroy, I, 182.
- Bignon, I, *P. J.* 79, 82.
- de Billy, I, 88, 97, 212, 218.
- Bonaparte, I, 219.
- des Bonshommes, I, 97, 182, 218.
- Bourbon, I, 101, 110.
- Catinat, I, 219.
- des Célestins, I, 38, 97, 102, 128, 129, 144, 181, 225, 228. *P. J.* 79, 97.
- de la Cité, I, 217.
- de Condé, I, *P. J.* 79.
- de la Conférence, I, 194, 218, 223. *P. J.* 70.
- Conti, I, 101, 166, 226. *P. J.* 44, 79.
- Dauphin, I, 101, 133. *P. J.* 79.
- Derrière la Mortellerie, I, 62.
- Desaix, I, 141, 246. *P. J.* 79.
- de l'École, I, 63, 102, 145, 162, 181, 183, 194, 224. *P. J.* 75.
- de la Ferraille, I, 63, 134. *P. J.* 70.
- aux Fleurs, I, 61.
- de la Gare, I, 213.
- de Gèvres, I, 100, 102, 103, 151, 152, 152, 174, 181, 206, 224, 231. *P. J.* 32, 45, 46, 70, 79, 82.
- Gloriette, I, 96.
- de la Grenouillère, I, 147, 161.
- de la Grève, I, 62, 68, 73, 74, 78, 90, 94, 67, 98, 102, 205, 206, 210, 211, 224, 225, 228.
- Guénégaud, I, 101.
- Henri IV, I, 226, 228.

QUAIS DE PARIS :

- de l'Hôpital, I, 194.
- de l'Horloge, I, 100, 115, 163, 223. *P. J.* 77, 82.
- de l'Hôtel-de-Ville, III, *P. J.* 210.
- des Invalides, I, 219.
- Le Peletier, I, 102, 129, 144, 152, 181, 224. *P. J.* 3, 45, 47, 70, 77, 79, 82.
- du Louvre, I, 93, 102, 130, 134, 140, 159, 160, 162, 166, 173, 191, 192, 200, 217, 228. *P. J.* 42, 43, 50, 75.
- Malaquais, I, 101, 150. *P. J.* 44, 74.
- du Marché-Neuf, I, 100, 218, 228. *P. J.* 81.
- de la Mégisserie, I, 55, 63, 94, 102, 115, 129, 134, 152, 166, 181, 224. *P. J.* 45, 49, 65, 70, 79, 82.
- Montébello, I, 145, 220, 221, 225.
- Morland, I, 225.
- des Morfondus, I, 100, 138. *P. J.* 70.
- des Miramiones, I, 220.
- Napoléon, I, 111, 217. *P. J.* 79.
- de Nesle, I, 101, 104.
- Neuf, I, 102.
- de Nevers, I, 101.
- de Nigeon ou de Chaillot, I, 97.
- des Orfèvres, I, 99, 100, 134, 154, 185, 218. *P. J.* 70, 79.
- d'Orléans, I, 101.
- des Ormes, I, 49, 102, 103, 109, 122, 144, 166, 181, 206, 224. *P. J.* 52, 79.
- d'Orsay, I, 131, 147, 161, 162, 173, 186, 178, 188, 218, 218. 219. *P. J.* 24, 79, 82.
- des Quatre-Nations, I, 221.
- de la Porte-Neuve, I, 98.
- de la Râpée, I, 166, 194, 212, 217. —II, 60.
- de la Reine-Marguerite, I, 101.
- Saint-Bernard, I, 63, 95, 131, 134, 145, 183, 194, 212, 225.
- Saint-Louis, I, 218.
- Saint-Michel, I, 96, 99, 100, 146, 221.

QUAIS DE PARIS :

- Saint-Paul, I, 98, 102, 194, 213. *P. J.* 32.
 - de la Saulnerie, I, 63.
 - de la Savonnerie, I, 97.
 - des Théâtres, I, 101.
 - de la Tournelle, I, 95, 101, 109, 146, 166, 213, 226. *P. J.* 79.
 - des Tuileries, I, 102, 162, 182, 217. *P. J.* 74.
 - des Ursins, I, 217. *P. J.* 79.
 - de la Vallée, I, 160.
 - de la Vallée-de-Misère, I, 87.
 - Voltaire, I, 101.
- QUAIS d'Angers, III, 106.
- d'Avignon, IV, 73.
 - d'Auxerre, II, 130.
 - de Beaucuire, IV, 122.
 - de Bergerac, IV, 225.
 - de Blois, III, 55, 62, 159.
 - de Bordeaux, IV, *P. J.* 283, 288.
 - de Chalon-sur-Saône, IV, 106.
 - de Cosne, III, 66, 122.
 - de Gien, III, 143, 150.
 - de Givors, IV, 182.
 - de Grenoble, IV, 197.
 - de Libourne, IV, 217.
 - de Lyon, III, *P. J.* 210. — IV, 82, 85, 94, 97, 100, 123, 133, 142, 150, 157, 159, 160, 163, 164, 168, 169. *P. J.* 222, 247, 259.
 - de Melun, II, 55.
 - de Nantes, III, 38, 101.
 - d'Orléans, III, 95, 102, 124, 143, 155.
 - de Redon, V, 138.
 - de Rouen, II, 72, 73, 76, 77, 80, 85, 89, 90, 91, 92, 93, 94, 96, 97, 88, 99.
 - de Sainte-Colombe, IV, 182.
 - de Saint-Rambert, IV, 187.
 - de Saint-Vallier, IV, 182.
 - de Saumur, II, 235. — III, 47, 102, 104.

QUAIS de Semur, II, 122.

- de Tain, IV, 182.
- de Toulouse, IV, *P. J.* 270, 275.
- de Tours, III, 5, 33, 39, 42, 93, 129, 164, 167, 168.
- de Trévoux, IV, 110.
- de Vaise, IV, 158.
- de Valence, IV, 162, 170.
- de Vienne, IV, 73, 86.

QUARTIERS DE PARIS :

- de l'Arsenal, II, 31.
 - de la Cité, I, 43, 60, 61, 63, 97, 99, 100, 105, 108, 111, 166, 228.
 - de la Grenouillère, I, 131, 147. *P. J.* 37.
 - du Gros-Cailion, I, 131, 147.
 - des Halles, I, 97.
 - de l'Hôtel-de-Ville, I, 79, 204, 211.
 - des Invalides, I, 134.
 - du Louvre, I, 204.
 - du Marais, I, 39, 55, 132, 138. *P. J.* 30.
 - de la Nouvelle-France, I, *P. J.* 37.
 - de la Pépinière, I, 204.
 - du Roule, I, 87. *P. J.* 37, 83.
 - Saint-Antoine, I, *P. J.* 47.
 - Saint-Germain-des-Prés, I, *P. J.* 74, 83.
 - Saint-Bernard, I, 44, 86.
 - Saint-Honoré, I, 97. *P. J.* 83.
 - Saint-Marcel, I, 233, 239.
 - Saint-Paul, I, 46, 108. *P. J.* 35.
 - Saint-Victor, I, 233.
 - de la Tournelle, I, *P. J.* 35.
 - de l'Université, I, 43, 60, 69, 91, 92, 99, 100, 101. *P. J.* 30, 37, 78.
 - de la Ville, I, 43, 51, 60, 69, 82, 99, 181. *P. J.* 37.
 - de la Ville-l'Évêque, I, 87. *P. J.* 83.
 - de la Ville-Neuve, I, 92.
- QUINZE-VINGTS (hospice des), à Paris, I, 86, 127.

R

- RAVINES**, I, 240. *P. J.* 72. — II, 163. *P. J.* 127. — V, *P. J.* 307.
RÉCOLLETS (les), à Paris, I, *P. J.* 37.
REBOISEMENT, IV, 4, 5, 6.
RÉCOMPENSES honorifiques, III, *P. J.* 194. — IV, 125.
RECTIFICATION du Rhin, V, 85. *P. J.* 290, 299.
REDRESSEMENT de l'Escaut, V, *P. J.* 307. — de la Lys, V, *P. J.* 316. — de l'Isère, IV, 76, 77. *P. J.* 233, 234. — de l'Orne, V, 175.
REMÈDES contre les inondations, III, 81. *P. J.* 184, 185, 189.
REMPARTS de Paris, I, 51, 72, 84, 93. — d'Avignon, III, 198. — IV, 175. — de Tours, II, 221. — III, 43, 44.
REPÈRES des crues de la Loire, III, 15, 27, 34, 39. *P. J.* 202, 203. — du Rhône, III, 216, 217, 222, 232. — IV, 35, 80. *P. J.* 251, 258. — de la Saône, III, 190. — IV, *P. J.* 246.
RÉSERVOIRS, III, 81, 82, 91.
RÉTRAISSÉMENT de la Seine, à Paris, I, 105, 119, 150, 151, 153, 164, 165, 196, 195, 197, 200, 202, 206, 207, 208.
RÉGIME de l'Ardèche, IV, 18, 69. *P. J.* 257. — de l'Adour, V, 209, 210. — de l'Ain, IV, 69. — de l'Argens, V, *P. J.* 334. — de l'Arros, V, 209. — de l'Arve, V, 193. — de la Bièvre, I, *P. J.* 104. — du Cher, II, 218. — de la Drôme, IV, 79. — de la Durance, IV, 10, 121. — de l'Escaut, V, 153. *P. J.* 317. — de la Garonne, IV, 211, 216, 243, 259. *P. J.* 274. — de l'Isère, IV, 42, 71. — de la Canche, V, *P. J.* 316. — de la Loire, II, 187, 197. — III, 27. — de la Lys, V, 153. *P. J.* 308, 309, 319. — de la Meuse, V, 137, 142. *P. J.* 303. — de la Moselle, V, 99. — de l'Oise, II, 158. — de l'Orne, V, 184. — du Rhin, V, 78, 86, 91, 105, 136. *P. J.* 299. — du Rhône, III, 217. — IV, 27, 34, 36, 53, 54, 55, 69, 75, 82, 84, 85, 87, 105, 117, 122, 158, 167, 179, 193. — des rivières du Nord, V, 152. — de la Romanche, IV, 149. — de la Saône, IV, 7, 8, 34, 36, 80, 106, 108, 161. — de la Scarpe, V, 153. *P. J.* 318. — de la Seine, I, 53, 119, 195, 229. *P. J.* 65. — II, 12, 56, 94. — de la Sèvre-Niortaise, V, 196. — de la Somme, V, 164, 169. — de la Vilaine, V, 183.
RIVES du Rhin (entretien et surveillance des), V, *P. J.* 296.
ROUTES de Saint Germain-en-Laye, I, 137. — de Versailles, I, 135, 137, 140, 160, 173. *P. J.* 79.

278. RECHERCHES ET DOCUMENTS SUR LES INONDATIONS.

RUES DE PARIS :

- de l'Abreuvoir-Mâcon, I, 146, 185.
- d'Amboise (cul-de-sac), I, 184.
- d'Angoulême, I, 182.
- d'Anjou-Saint-Honore, I, 189.
- de l'Arcade, I, 189, 194.
- de l'Arcade-Saint-Jean, I, 50.
- d'Astorg, I, 189.
- Aubry-le-Boucher, I, 85.
- des Audriettes, I, 181.
- du Bac, I, 86, 161, 186. *P. J.* 74.
- des Barrés, I, 144, 181.
- Basse-des-Ursins, I, 109, 186, 217.
- de la Barillerie, I, 61, 115, 218.
- de Beaune, I, 76.
- de Beauvais, I, 130.
- de Beauvau, I, 180.
- de Bellechasse, I, 186, 494, 212.
- de Bercy, I, 179, 180.
- des Bernardins, I, 146, 184. *P. J.* 98.
- Bertin-Poirée, I, 129, 181.
- de Bièvre, I. 62, 134, 139, 155, 146, 184, 213, 234, 235. *P. J.* 98.
- Bonaparte, I, 101.
- du Bon-Puits, I, 131.
- de la Boucherie, I, 187.
- des Boucheries-Saint-Paul, I, 132.
- de Bourbon, I, 131, 187.
- Bourbon-Villeneuve, I, 51.
- de Bourgogne, I, 147, 187, 194. *P. J.* 79, 83.
- des Bourdonnais, I, 129.
- du Bout-du-Monde, I, 86.
- de la Bûcherie, I, 180, 112, 152, 184. *P. J.* 70, 79.
- de Buffon, I, 183, 234. *P. J.* 104.
- du Cadran, I, 86.
- de la Calandre, I, 61.
- des Capucines, I, 189.
- du Cardinal-Lemoine, I, 235.
- de Castiglione, I, *P. J.* 96.
- Caumartin, I, 189.

RUES DE PARIS :

- Censier, I, 183.
- des Champs-Élysées, I, 190.
- du Champ-de-l'Alouette, I, 243.
- des Chanoinesses, I, 186.
- des Chantres, I, 186.
- des Charbonniers, I, 99, 180. *P. J.* 79.
- de Charenton, I, 87, 127, 128. *P. J.* 37.
- II, 60.
- de Charonne, I, 127, 133.
- du Château-d'Eau, I, 190.
- du Chat-qui Pêche, I, 146.
- du Chemin-Vert, I, 190, 194.
- du Cloître, I, 445.
- Copeau, I, *P. J.* 104.
- du Coq, I, 83, 187.
- de la Colombe, I, 132, 143.
- Contrescarpe, I, 137.
- de Courty, I, 188.
- Cuvier, I, 184. *P. J.* 79.
- Dauphine, I, 104. *P. J.* 79.
- de l'Échaudé, I, 191.
- de l'Échelle, I, 86.
- de l'Égout, I, 189, 190.
- d'Enfer, I, 109, 145, 186, 217.
- de l'Étoile, I, 144, 181, 187.
- du Faubourg-Saint-Honoré, I, 189, 190.
- du Faubourg-du-Roule, I, 194.
- du Fer-à-Moulin, I, *P. J.* 104.
- des Filles-Anglaises, I, 180.
- des Filles-du-Calvaire, I, 132.
- des Fossés-Saint-Bernard, I, 184, 235. *P. J.* 70, 79:
- du Fourre, I, 135, 184.
- Froidmanteau, I, 130, 134, 145, 159, 182, 192, 193, 194, 200.
- des Fuseaux, I, 181.
- Galande, I, 134, 184.
- de la Gare, I, 183.
- Geoffroy-l'Asnier, I, 94, 129, 144.
- Geoffroy-Saint-Hilaire, I, 183. *P. J.* 104.

RUES DE PARIS :

- de Gèvres, I, 92, 152, 166. *P. J.* 30, 45, 47, 79, 82.
- Gît-le-Cœur, I, 140, 147, 185.
- de Glatigny, I, 56, 61.
- des Grands-Degrés, I, 134, 145, 146, 184, 185, 194, 223.
- Grange-aux-Meuniers, I, 179.
- Grillée, I, 181.
- Guénégaud, I, *P. J.* 44, 72.
- de Harlay, I, 405.
- de la Harpe, I, 146. *P. J.* 3, 15.
- de l'Hôtel-Colbert, I, 135.
- de l'Hôtel-de-Ville, I, 181.
- de la Huchette, I, 95, 100, 146, 184. *P. J.* 73, 79, 81, 82.
- de Hurepoix, I, 100, 166, 185, 218. *P. J.* 82.
- du Jardin des Plantes, I, 183. *P. J.* 104.
- Jean-de-l'Épine, I, 68, 129, 141, 181, 194. *P. J.* 79.
- de Jérusalem, I, 185, 212, 218.
- Joubert, I, 189.
- Jouffroy, I, 183.
- de la Juiverie, I, 60, 62. *P. J.* 10, 11.
- Lacépède, I, *P. J.* 104.
- Lamartine, I, *P. J.* 96.
- de la Lanterne, I, 61, 62.
- de Lappe, I, 191.
- des Lavandières, I, 184.
- Lavoisier, I, *P. J.* 96.
- de Lille, I, 186.
- des Lions, I, 129, 181.
- de Longpont, I, 78, 184. *P. J.* 65.
- de Mâcon, I, 184.
- de la Madeleine, I, 190.
- Malesherbes, I, *P. J.* 96.
- du Marché-Neuf, I, *P. J.* 81.
- du Marché-Palu, I, 61.
- des Marais, I, 102, 191.
- de Mâigny, I, 189.

RUES DE PARIS :

- du Martoy, I, 181. *P. J.* 79, 65.
- Mazarine, I, 191.
- Milet, I, 189.
- de Miromesnil, I, 188.
- de la Montagne-Sainte-Genève, I, 83, 131, 184.
- Montmartre, I, 86, 97.
- Moreau, I, 180.
- de la Mortellerie, I, 50, 52, 129, 144, 181, 194, 211, 212. *P.* 79, 65.
- des Morts, I, 181.
- Mouffetard, I, 183.
- du Mouton, I, 83, 129, 181.
- de Nazareth, I, 185.
- Neuve-Notre-Dame, I, *P. J.* 81.
- Neuve-Sainte-Croix, I, 139.
- Neuve-du-Colysée, I, 51.
- Neuve-Saint-Eustache, I, 51.
- Neuve-des-Mathurins, I, 189.
- des Nonnains d'Hyères, I, *P. J.* 52, 53.
- des Noyers, I, 83, 86, 184.
- de l'Orangerie, I, 148.
- aux Ours, I, 82, 86.
- de Lourcine, I, 183, 237.
- Papillon, I, *P. J.* 96.
- de Paradis, I, *P. J.* 96.
- Pascal, I, 237.
- Pavée, I, 146, 184, 185.
- de la Pelleterie, I, 216. *P. J.* 82, 79.
- de la Pépinière, I, 189, 194. *P. J.* 96.
- Pernelle, I, 181.
- de la Perle, I, 55.
- Perdue, I, 134, 146, 184, 220. *P. J.* 65, 98.
- des Petits-Augustins, I, 101, 186. *P.* 44.
- du Petit-Bourbon, I, 182.
- des Petits-Degrés, I, 184.
- des Petites-Écuries, I, 190.
- du Petit-Pont, I, 60. *P. J.* 81.
- du Petit-Musc, I, 181, 225. *P. J.* 70.
- Pierre-à-Poisson, I, 190.

280 RECHERCHES ET DOCUMENTS SUR LES INONDATIONS.

RUES DE PARIS :

- Planche-Mibray, I, 62, 122. *P. J.* 70.
- de Poitiers, I, 186, 194, 212.
- de Poliveau, I, 183. *P. J.* 98.
- de la Pologne, I, 189.
- du Ponceau, I, 86.
- du Pont-Livaut, I, *P. J.* 98.
- Popincourt, I, 190.
- du Port au-Plâtre, I, 99.
- du Port-Saint-Landry, I, 109.
- des Poulies, I, 86, 194. *P. J.* 75.
- des Prêcheurs, I, 84, 86.
- de Provence, I, 190.
- des Quatre-Fils, I, 132.
- des Quenouilles, I, 181.
- des Rats, I, 135, 184.
- de Reuilly, I, 180.
- de Richelieu, I, 87.
- Richer, I, 190.
- de Rivoli, I, 83, 224, 231.
- du Rocher, I, 189.
- Roquepine, I, 189.
- de la Roquette, I, 191.
- Royale, I, 87. *P. J.* 96.
- Ruinfort, I, *P. J.* 96.
- de la Saulnerie, I, 55, 115, 129, 190.
- de Savoie, I, 185.
- de Seine, I, 101, 132, 185, 184, 191, 194. *P. J.* 44, 79.
- Saint-André-des-Arts, I, 55, 86, 132, 146, 184, 185. *P. J.* 5.
- Sainte-Anne, I, 185.
- Saint-Antoine, I, 38, 39, 83, 86. *P. J.* 53.
- Saint-Antoine-des-Champs, I, 39.
- Saint-Barthélemy, I, 115.
- Saint-Christophe, I, 61.
- Saint-Claude (cul-de-sac), I, 180.
- Saint-Denis, I, 39, 82, 83, 84, 85, 86, 97, 112. *P. J.* 96, 37.
- Saint-Dominique, I, 131, 132, 137, 186, 187, 188.

RUES DE PARIS :

- Saint-Florentin, I, 148, 160, 190, 194.
- Saint-Georges, I, 190.
- Saint-Germain, I, 63.
- Saint-Germain-l'Auxerrois, I, 63.
- Saint-Honoré, I, 51, 86, 87, 130, 147, 160, 190.
- Saint-Jacques, I, *P. J.* 3, 15.
- Saint-Jean, I, 187.
- Saint-Julien-le-Pauvre, I, 86.
- Saint-Landry, I, 61, 109, 186.
- Saint-Lazare, I, 189. *P. J.* 96.
- Saint-Leufroy, I, 55.
- Saint-Louis, I, 86, 92, 99, 100, 166, 175, 186, 218. *P. J.* 30, 70, 79, 82, 85.
- Saint-Magloire, I, 85.
- Sainte-Marguerite, I, 127.
- Saint-Martin, I, 82, 84, 86, 231.
- Saint-Nicaise, I, 39, 87, 130.
- Saint-Nicolas, I, 127, 180, 187.
- Saint-Nicolas-d'Antin, I, 190.
- Saint-Paul, I, 38, 129, 181, 213.
- des Saints-Pères, I, 121, 186.
- Saint-Pierre-Popincourt, I, 190.
- Saint-Sabin, I, 190.
- Saint-Sauveur, I, 86, 97.
- Saint-Sébastien, I, 126.
- Saint-Séverin, I, 146.
- Saint-Thomas-du-Louvre, I, 87, 182.
- Saint Victor, I, 86, 131, 184, 234, 235. *P. J.* 98.
- de la Sonnerie, I, *P. J.* 65.
- de la Tannerie, I, 100, 103, 129, 144, 181. *P. J.* 3, 47, 65.
- du Temple, I, 86. *P. J.* 37.
- des Terres Fortes, I, 180.
- de la Tixeranderie, I, 88, 129.
- de la Tournelle, I, 100.
- de Tournon, I, *P. J.* 79.
- Traversière-Saint-Antoine, I, 99, 127, 180, 194. — II, 60.

RUES DE PARIS :

- des Trois-Canettes, I, P. J. 78.
- des Trois-Chandeliers, I, 146. P. J. 78.
- des Trois-Maures (ruelle des), I, 181.
- des Trois-Portes, I, 184.
- de l'Université, I, 86, 131, 147, 186, 187, 193, 194.
- de la Vannerie, I, 46, 50, 129, 114, 181. P. J. 79.
- de Verneuil, I, 131, 186.

RUES DE PARIS :

- Verte (grande rue), I, 189, 194.
- Verte (petite rue), I, 189, 194.
- de la Vieille Bouclerie, I, 146, 184.
- Vieille du Temple, I, 86, 132.
- de la Vierge, I, 187.
- des Victoires, I, 190.
- de la Ville-Évêque, I, 189, 194.
- Zacharie, I, 146. P. J. 78.

RUPTURE des levées. (Voir LEVÉES.)

- des digues. (Voir DIGUES.)

S

- SAINTE CHAPELLE (la), à Paris, I, 46, 47, 185. P. J. 49.
- SAINTE-ESPRIT (le), à Paris, I, P. J. 5.
- SAINTE-PÉRINE, à Paris, I, P. J. 37.
- SALANÇAS (les), V, 221.
- SALANQUES, V, 221.
- SALINES de Peccais, III, 218. — IV, 34. — V, 249, 250. P. J. 331.
- SALOBRES (les), V, 221.
- SALPÊTRIÈRE (hospice de la), à Paris, I, 131, 134, 170, 182, 183, 194, 221, 236.
- SALUBRITÉ (mesures de), II, P. J. 111. — IV, P. J. 250.
- SAMARITAINE (la), à Paris, I, 123, 130. P. J. 58.
- SANTÉ PUBLIQUE (mesures relatives à la) IV, 104. P. J. 248, 249, 250.
- SAVONNERIE (la), à Paris, I, 80, 88, 132, 196. P. J. 30, 37, 40.
- SECOURS, I, 157. P. J. 69 — II, 56, 131. P. J. 108, 109, 113, 130, 132. — III, 68,

- 69, 92, 96, 99, 136, 170, 176, 177, 178, 218. P. J. 178, 179, 183, 193, 204, 206. — IV, 49, 59, 72, 75, 79, 88, 124, 131, 185, 220, 225, 237, 248, 249, 261. P. J. 232, 236, 242, 270, 271, 272, 373, 278. — V, 61, 87, 109, 256. P. J. 295, 312, 320.
- SECOURS (instruction sur la répartition et la distribution des), III, P. J. 193. — IV, P. J. 193.
- SERVICE hydrométrique de la Seine, II, 50.
- SORCIERS, V, 27, 28, 35.
- SOUSCRIPTIONS publiques, I, 157. — II, P. J. 113. — III, 136, 178. — IV, 124. P. J. 242, 255. — V, 199.
- STATISTIQUE des inondations par ordre chronologique, VI, 3.
- par nom de rivières, VI, 47.
- SYNDICATS des rivières, III, P. J. 199. — V, P. J. 309.
- de la Cisse, III, P. J. 201.
- du Rhône, IV, 85.

T

- TABLEAUX SYNOPTIQUES de Hydrographie de la France, VI, 103.
- TANNEURS, I, 103, 241. *P. J.* 47.
- TAXE de navigation, I, 159. *P. J.* 71.
- TEINTURIERS, I, 103, 241. *P. J.* 47, 59, 104.
- TEMPLE (le), à Paris, II, 88.
- TERRAIN (le), à Paris, I, 100, 111, 145, 219.
- TERRASSE du Louvre, à Paris, I, 145, 162. *P. J.* 75.
- TERRE FLEIN (le), à Paris, I, 105.
- TORRENTS (mesures à prendre contre les ravages des), IV, *P. J.* 281, 240.
- des Hautes-Alpes, III, 186. — IV, 130, 134, 149, 199.
- du Dauphiné, IV, 51, 73, 151, 152. *P. J.* 231, 252, 262.
- du Haut-Rhin, V, 30, 237.
- de la Provence, IV, 151, *P. J.* 221. — V, 255, 256.
- TOURNELLE (la), à Paris, I, 94, 107, 108, 110. *P. J.* 52, 70, 29.
- TOURS DE PARIS :
- de Billy, I, 38.
- Barbeau, I, 38.
- du Bois, I, 39.
- de Nesle, I, 104, 106.
- TRAITS de courage et de dévouement, III, 168. — IV, 125.
- TRAVAUX du Drac, III, 206, 209, — IV, 29.
- de l'Isère, IV, 50, 76.
- de la Saône, IV, 108.
- de la Garonne, 214, 250, 251, 263, 264. *P. J.* 274.
- du Rhin, V, 71, 84, 126, 128. *P. J.* 296, 297, 299, 300.
- de la Lys, V, *P. J.* 309, 316, 319.
- de la Lawe, V, *P. J.* 316.
- de la Canche, V, *P. J.* 316.
- de l'Escaut, V, *P. J.* 317.
- de la Scarpe, V, *P. J.* 318.
- de la Charente, V, *P. J.* 323.
- TRAVAUX de défense, sur la Seine, à Paris, I, 215.
- TREMBLEMENTS DE TERRE, I, 173. *P. J.* 103. — II, 29, 218, 219. — III, 30. — IV, 55. — V, 146.
- TRÉSORIERS de France, I, 75, 240. *P. J.* 46, 50.
- TUERIE (la), à Paris, I, 102.
- TULLERIES (les), à Paris, I, 38, 81, 84, 99, 100, 116, 205, 218, 148, 150, 162. *P. J.* 29, 83.
- TURCIES ET LEVÉES. (Voir LEVÉES.)

V

- VAL DE GRACE (le), à Paris, I, 237.
- VAL de Loire, II, 216.
- de Baule, III, 92.
- VAL de Tavers, III, 92.
- VALLÉE d'Anjou, II, 203, 214. — III, *P. J.* 160.

- VALLÉE d'Auge, V, 174, 180.
 — d'Authie, V, P. J. 321.
 — du Ballon, V, 12.
 — de Condades, V, 245.
 — de Corbon, V, 178.
 — de Daours, V, P. J. 321.
 — de la Dive, V, 179.
 — de l'Escaut, V, P. J. 309, 317, 318.
 — de Fécamp, V, 171.
 — de la Garonne, IV, 243, 264.
 — de Graisivaudan, IV, P. J. 225, 234, 255, 261.
 — de la Hayne, V, P. J. 309.
 — de Maurienne, III, 196.
 — de Munster, V, 101.
 — de l'Osme, V, 202.
 — du Roule, V, 176.
 — de Saint-Amarin, V, 98.
 — de Saint-Claude, III, 159.
 — de Saint-Diez, III, 84.
 — de Saint-Julien, III, 176.
 — de Saint-Nazaire, V, 263.
- VALLÉE de la Scarpe, V, P. J. 318.
 — de Vineuil, III, 159.
 — de Werh, V, 19.
 VALLÉE-DE-MISÈRE (la), à Paris, I, 55, 63, 76, 94, 100, 114.
 VENTS (influence des), I, 11, 20. — III, 71, 110, 149, 218. — IV, 57, 61, 70, 71, 82, 109, 128, 133, 137, 153, 196, 243, 254. — V, P. J. 303, 331.
 VICOMTE de l'eau, à Rouen, II, 81, 184. P. J. 116.
 VICOMTÉ de l'eau, de Rouen, II, 76.
 VIDANGE des caves, I, 77, 90, 121. P. J. 86.
 VITESSE de la Loire, III, P. J. 198.
 — de la Garonne, IV, 244.
 — du Rhin, V, P. J. 299.
 — du Rhône, IV, 143.
 — de la Seine, I, P. J. 88.
 — de la Saône, IV, 143.
 VOLUME d'eau du Rhin, V, P. J. 299.
 VOYAGES de l'Empereur Napoléon III. — III, 169, 178. — IV, 183, 184, 185, 186, 187.

TABLE DES MATIÈRES.



	Pages.
Tableaux statistiques des inondations.	1
Statistique chronologique.	3
— par rivières.	47
Tableaux résumés.	100
Tableaux synoptiques de l'hydrograph de la France.	103
Bassin de la Seine.	105
— de la Loire.	113
— du Rhône.	120
— de la Garonne.	127
— du Rhin	132
Bassins secondaires.	137
Tables générales.	149
Avertissement pour l'usage des tables.	150
I. Table des noms propres et des auteurs cités.	153
II. Table géographique des noms de lieux et de rivières.	184
III. Table alphabétique des matières.	247

Cet ouvrage a été imprimé par
I.S.I
pour le compte de Phénix Éditions ,

Paris, 2000

phénix éditions

3, allée de la Seine 94854 Ivry Cedex

téléphone : (33) 01 56 20 51 41

Fax : (33) 01 56 20 50 79

E-mail : contacts@librissimo.com



Dès sa sortie en 1858, l'ouvrage de Maurice Champion *Les Inondations en France du VI^e siècle à nos jours* suscita l'intérêt des ingénieurs et administrateurs. Un succès lié en grande partie à la succession de catastrophes fluviales que connaissait la France depuis la fin des années 1830, mais aussi à l'ampleur de son érudition sur un sujet encore considéré à l'époque comme une "curiosité".

Pour la première fois, à l'échelle des cinq grands bassins hydrographiques français, un panorama historique détaillé des inondations était proposé.

Plusieurs aspects de ce travail demanderaient sans doute un éclairage nouveau, cependant l'ensemble reste un acquis irremplaçable et un témoin de la mémoire de son temps. Et l'on est encore ébloui par la richesse des témoignages ainsi rassemblés.

Comme le rappelait l'auteur lui-même, *ce livre n'est ni une œuvre scientifique, ni une œuvre littéraire*. Il entendait avant tout faire œuvre utile et considérait ses recherches non comme un aboutissement mais comme le point de départ d'une nouvelle approche de la connaissance et de la gestion des inondations. Une vision moderne à plus d'un titre.

Aujourd'hui, les progrès des sciences de l'histoire et des sciences de l'ingénieur, les possibilités offertes par les technologies de l'information, ouvrent des perspectives nouvelles dans l'appréhension spatiale et temporelle des territoires. Au moment où les enjeux liés à la maîtrise des inondations ont pris une place sans précédent au cœur de nos sociétés, le temps est peut-être venu de forger les outils que Maurice Champion appelait de ses vœux.

Cet ouvrage est réédité par le Cemagref dans le cadre de la Décennie Internationale de Prévention des Catastrophes Naturelles.



30,49 € TTC
200 FF TTC