



HAL
open science

Inventaire des canaux d'irrigation du Sud de la France 2009-2010 :Fiches d'identité des canaux

David Dorchies, Pierre-Olivier Malaterre

► To cite this version:

David Dorchies, Pierre-Olivier Malaterre. Inventaire des canaux d'irrigation du Sud de la France 2009-2010 :Fiches d'identité des canaux. [Rapport de recherche] irstea. 2011, pp.150. hal-02598131

HAL Id: hal-02598131

<https://hal.inrae.fr/hal-02598131v1>

Submitted on 3 Jan 2022

HAL is a multi-disciplinary open access archive for the deposit and dissemination of scientific research documents, whether they are published or not. The documents may come from teaching and research institutions in France or abroad, or from public or private research centers.

L'archive ouverte pluridisciplinaire **HAL**, est destinée au dépôt et à la diffusion de documents scientifiques de niveau recherche, publiés ou non, émanant des établissements d'enseignement et de recherche français ou étrangers, des laboratoires publics ou privés.



Distributed under a Creative Commons Attribution - NonCommercial - NoDerivatives 4.0
International License



Convention 2009-2010 Cemagref – MAP BSE

Action n°5 – Volet « canaux d'irrigation »

Inventaire des canaux d'irrigation du Sud de la France 2009-2010 : *Fiches d'identité des canaux*

Janvier 2011

David DORCHIES
Pierre-Olivier MALATERRE

CEMAGREF

UMR G-eau

361 rue Jean-François Breton
BP 5095, 34196 MONTPELLIER cedex 5



Table des matières

Introduction	5
1 - Synthèse de l'inventaire	6
1.1 Champs de l'inventaire	6
1.1.1 Critère technique.....	6
1.1.2 Critère géographique.....	6
1.2 Procédure de collecte des données	6
1.3 La base de données HYDRA PACA	7
1.4 Bilan des retours d'enquête	7
2 - Les canaux identifiés	11
2.1 Région Aquitaine	11
2.1.1 Pyrénées-Atlantiques (64).....	11
2.2 Région Languedoc-Roussillon	12
2.2.1 Aude (11).....	12
2.2.2 Gard (30).....	13
2.2.3 Hérault (34).....	14
2.2.4 Lozère (48).....	14
2.2.5 Pyrénées-Orientales (66).....	15
2.3 Région Midi-Pyrénées	17
2.3.1 Haute-Garonne (31).....	17
2.3.2 Gers (32).....	18
2.3.3 Hautes-Pyrénées (65).....	18
2.3.4 Tarn-et-Garonne (82).....	18
2.4 Région Provence-Alpes-Côte d'Azur	19
2.4.1 Alpes-de-Haute-Provence (04).....	19
2.4.2 Hautes-Alpes (05).....	24
2.4.3 Alpes-Maritimes (06).....	30
2.4.4 Bouches-du-Rhône (13).....	32
2.4.5 Var (83).....	39
2.4.6 Le Vaucluse (84).....	42

3 - Fiches d'identité des canaux.....	46
3.1 Région Aquitaine.....	50
3.1.1 Pyrénées-Atlantiques (64).....	50
3.2 Région Languedoc-Roussillon.....	53
3.2.1 Aude (11).....	53
3.2.2 Gard (30).....	56
3.2.3 Hérault (34).....	60
3.2.4 Pyrénées-Orientaux (66).....	62
3.3 Région Midi-Pyrénées.....	74
3.3.1 Haute-Garonne (31).....	74
3.4 Région Provence-Alpes-Côte d'Azur.....	75
3.4.1 Alpes-de-Haute-Provence (04).....	75
3.4.2 Hautes-Alpes (05).....	95
3.4.3 Alpes-Maritimes (06).....	101
3.4.4 Bouches-du-Rhône (13).....	102
3.4.5 Var (83).....	111
3.4.6 Vaucluse (84).....	114
Annexes.....	122

Introduction

Ce rapport fait partie des résultats de la convention 2008 – 2009 « Agriculture et gestion durable de l'eau » signé entre la direction générale des politiques agricole, agroalimentaire et des territoires (D.G.P.A.A.T.) du ministère de l'alimentation de l'agriculture et de la pêche (M.A.A.P.) et le CEMAGREF.

Ce programme d'études fait l'objet de sept actions dont l'action 2 : « Inventaire et évaluation technique des canaux et des équipements d'irrigation et analyses coût-bénéfice des incitations à leur modernisation » qui s'est étalée sur deux ans.

La situation française en matière de modernisation de l'irrigation aussi bien des canaux que des équipements à la parcelle n'a pas fait l'objet d'analyses récentes. L'action se propose de réaliser un inventaire des ouvrages et des équipements d'irrigation pour évaluer les marges possibles d'économie d'eau, le coût de cette modernisation et les niveaux d'incitation financière nécessaires. La première année d'action est destinée à acquérir les références techniques et la seconde à approfondir certains cas d'étude et réaliser des analyses économiques de type coût – avantage.

L'action comprend deux volets : un volet canaux d'irrigation, objet de ce rapport, et un volet équipement d'irrigation qui s'attache aux équipements à la parcelle.

En 2009, le CEMAGREF a réalisé une mise à jour de l'inventaire des canaux d'irrigation réalisé pour la première fois en 1997. Lors de cet inventaire, les gestionnaires des canaux ont été invités à exposer leur mode de gestion, les caractéristiques hydrauliques et physiques des canaux gérés, les ouvrages de modernisation déjà mis en place, les actions engagées pour répondre aux exigences de réduction et d'optimisation des prélèvements ainsi que les besoins futurs.

Cette mise à jour a donné lieu à l'élaboration des fiches d'identité des canaux ayant répondu à l'enquête, à une synthèse de ces retours d'enquête et à une étude de cas concernant l'acceptabilité de l'intégration des collectivités territoriales et des nouveaux usages dans la gestion des ASA.¹

En 2010, le CEMAGREF a complété cet inventaire en contactant par téléphone les gestionnaires de canaux et en récupérant les données de la base Hydra PACA.

¹ *Inventaire et évaluation technique des canaux d'irrigation du Sud de la France*, Rapport de synthèse, Convention 2008 Cemagref – MAP BSE - Action N°5 – Volet canaux d'irrigation, Octobre 2009, 151 pages.

1 - Synthèse de l'inventaire

1.1 Champs de l'inventaire

Les critères de sélection des canaux à recenser est la même que celle de l'inventaire réalisé en 1997.

1.1.1 Critère technique

Tous les canaux d'irrigation possédant au moins un canal principal à surface libre et ayant un débit supérieur à 100 l/s.

1.1.2 Critère géographique

La zone géographique de l'inventaire concerne les régions du Sud de la France :

- Aquitaine
- Languedoc-Roussillon
- Midi-Pyrénées
- Provence-Alpes-Côte d'Azur

La Corse est aussi théoriquement concernée mais aucun canal n'a été identifié sur cette région.

1.2 Procédure de collecte des données

En 2009, 334 canaux avaient été identifiés à partir de plusieurs sources :

- Canaux identifiés lors de l'inventaire de 1997 ;
- Les données de l'étude réalisée en 2001 par A. Honneger : « État des lieux des Associations Syndicales Autorisées en Languedoc-Roussillon » ;
- Le fichier des adhérents de la Fédération Départementale des Structures Hydrauliques des Bouches-du-Rhône (FDSH13) ;
- Registre du commerce et des sociétés disponible sur Internet.

Le questionnaire avait été envoyé à ces canaux identifiés et une cinquantaine de canaux avaient répondu.

1 - Synthèse de l'inventaire

En 2010, les gestionnaires manquants ont été contactés et enquêtés par téléphone et quelques canaux ont été enquêtés sur place (Société du canal de Provence et ASA du Canal du Bourgidou).

La liste des canaux identifiés en 2009 a été complétée par les données de la base HYDRA PACA.

1.3 La base de données HYDRA PACA

HYDRA PACA est une base de données sur l'hydraulique agricole de la région Provence-Alpes-Côte d'Azur gérée par la chambre régionale d'agriculture. Elle a été conçue dans le but de fournir une connaissance approfondie et précise de l'état des réseaux d'irrigation. La base se présente sous la forme d'un SIG en ligne disponible à l'adresse suivante : <http://hydra.dynmap.com/>.

Les données de cette base proviennent partiellement d'un inventaire réalisé par l'Agence de l'Eau Rhône-Méditerranée-Corse qui a recensé tous les canaux de plus d'1 m³/s.

Pour tout renseignement concernant cette base de données, contacter :

Monsieur Lionel Rodriguez - Chargé de mission

Chambre régionale d'Agriculture PACA - 22 avenue Henrie Pontier - 13680

Téléphone Standard: 04 42 17 15 00

Téléphone : 04 42 17 15 03 - Email : l.rodriguez@paca.chambagri.fr

1.4 Bilan des retours d'enquête

Le fichier des canaux identifiés en 2009 est constitué de tous les canaux trouvés via les différentes sources citées au §1.2. Aucune garantie ne peut être apportée sur le fait que ces canaux identifiés soient actifs et sur le respect des critères techniques décrits au §1.1.1.

La fusion du fichier constitué en 2009 avec la base de données Hydra PACA donne un total de 662 canaux d'irrigation identifiés sur toute la zone d'étude. Pour la région Provence-Alpes-Côte d'Azur, les surfaces identifiées correspondent aux surfaces communiquées par l'enquête complétée par les surfaces présentes dans la base Hydra PACA. La part de la surface des canaux enquêtée sur la surface des canaux identifiés permet d'avoir une bonne idée de la représentativité de l'enquête sur cette région.

Pour les autres régions, les surfaces identifiées correspondent aux surfaces enquêtées et il n'y est donc pas possible d'évaluer la représentativité de l'enquête.

1 - Synthèse de l'inventaire

Département	Canaux identifiés		Canaux enquêtés		Part enquêtés / identifiés	
	Nombre	Surface irriguée (ha)	Nombre	Surface irriguée (ha)	Nombre	Surface irriguée
<i>Aquitaine</i>						
64 Pyrénées-Atlantiques	5	812	3	812	60%	100%
Total :	5	812	3	812	60%	100%
<i>Languedoc-Roussillon</i>						
11 Aude	9	340	3	340	33%	100%
30 Gard	26	1	4	1	15%	100%
34 Hérault	14	2817	2	2817	14%	100%
48 Lozère	1		0	0	0%	0%
66 Pyrénées-Orientales	44	1603	12	1603	27%	100%
Total :	94	4761	21	4761	22%	100%
<i>Midi-Pyrénées</i>						
31 Haute-Garonne	9	0	1	0	11%	0%
32 Gers	1	0	0	0	0%	0%
65 Hautes-Pyrénées	8	0	0	0	0%	0%
82 Tarn-et-Garonne	1	0	0	0	0%	0%
Total :	19	0	1	0	5%	0%
<i>Provence-Alpes-Côte-d'Azur</i>						
4 Alpes-de-Haute-Provence	116	6535	20	4099	17%	63%
5 Hautes-Alpes	144	8695	6	4962	4%	57%
6 Alpes-Maritimes	45	61	1	0	2%	0%
13 Bouches-du-Rhône	95	59020	9	47146	9%	80%
83 Var	73	336	2	2	3%	1%
84 Vaucluse	71	6864	6	5307	8%	77%
Total :	544	81511	44	61516	8%	75%
<i>Total Inventaire</i>						
	662	87083	69	67088	10%	77%

Tableau 1: Bilan par département des canaux identifiés et enquêtés

1 - Synthèse de l'inventaire

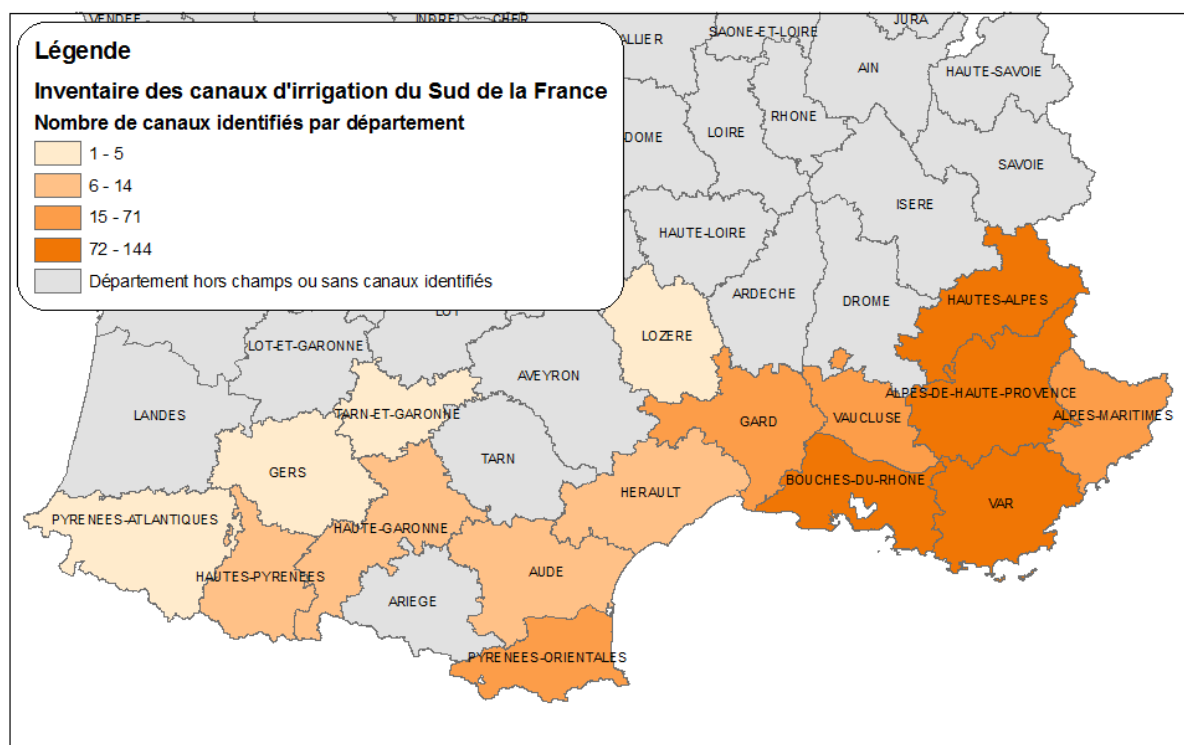


Figure 1: Carte du nombre de canaux identifiés par département

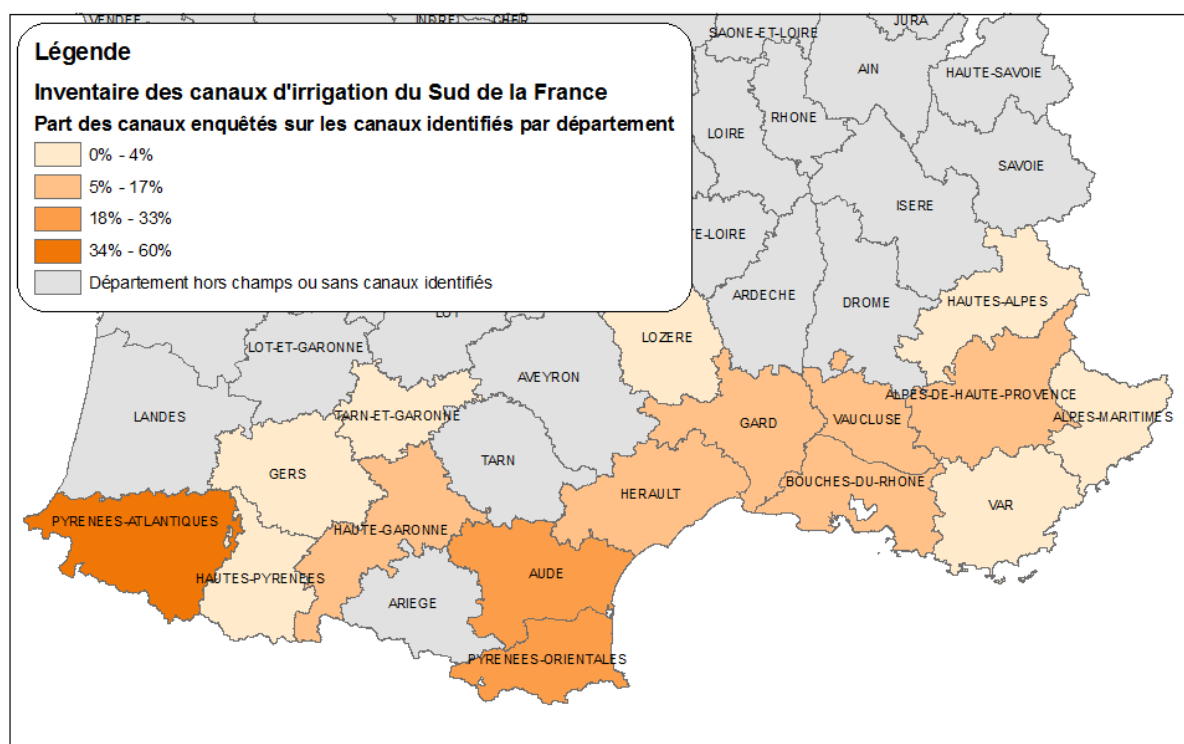


Figure 2: Carte de la part des canaux enquêtés sur les canaux identifiés par département

Sur la région Provence-Alpes-Côte d'Azur, la base Hydra PACA fournissant les surfaces irriguées des canaux identifiés, il est possible d'évaluer la part de la surface des canaux enquêtés sur les canaux identifiés ce qui est représenté sur la carte suivante.

1 - Synthèse de l'inventaire

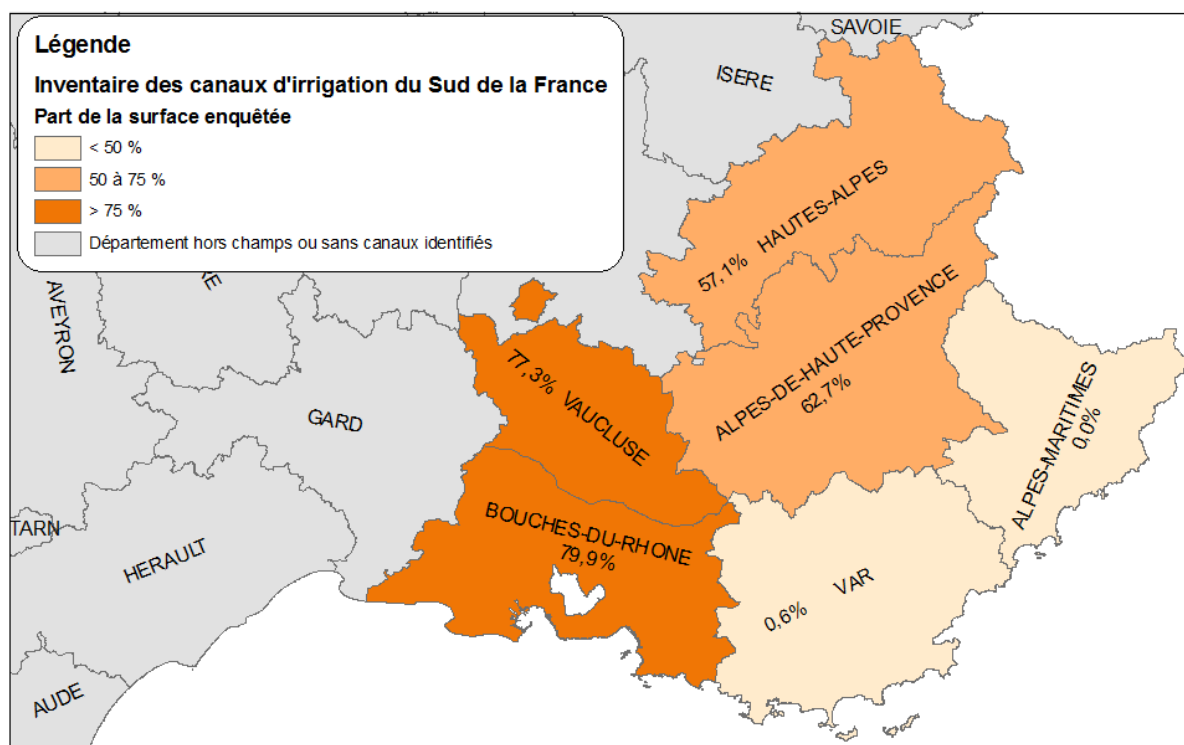


Figure 3: Carte de la part des surfaces enquêtées sur les surfaces identifiées pour la région PACA et par département

2 - Les canaux identifiés

Les listes des canaux identifiés est présentée par département dans cette partie. Les trois dernières colonnes des tableaux représentent les identifiants des canaux dans les différentes bases utilisées :

- « Inv. » correspond à l'identifiant du canal dans la base constituée par le CEMAGREF en 2009 et 2010 pour identifier les canaux.
- « Fic. » correspond à l'identifiant d'un canal enquêté en 2009 ou 2010 et pour lequel une fiche d'identité a été constituée.
- « HP » correspond à l'identifiant dans la base Hydra PACA constituée par la chambre régionale de Provence-Alpes-Côte d'Azur.

2.1 Région Aquitaine

2.1.1 Pyrénées-Atlantiques (64)

Nom du canal	Adresse	Téléphone	Surface irriguée (ha)	Inv.	Fic.	HP
ASA du canal du Baniou	Hôtel de Ville 64510 BOEIL BEZING	0559220377	112	138	43	
Canal de la plaine du lagoïn	mairie de Boeil-bezing 64510 BOEIL-BEZING	0559684307	700	139	26	
SOCIETE D'IRRIGATION DE LA PLAINE DU LAGOÏN	Hôtel de Ville 64510 BORDES			137		
ASA DU CANAL DU COTEAUX	12 av General De Gaulle 64110 MAZERES LEZONS			140		
Canal du Coteaux et de la Gave	Mairie de Rontignon 21 rue des Pyrénées 64110 RONTIGNON	0559820062		136	71	

Tableau 2: Liste des canaux identifiés dans les Pyrénées-Atlantiques (64)

2.2 Région Languedoc-Roussillon

2.2.1 Aude (11)

Nom du canal	Adresse	Téléphone	Surface irriguée (ha)	Inv.	Fic.	HP
ASA DU CANAL D ARROSAGE D ARGELIERS	11120 ARGELIERS			164		
ASA DE L'ETANG DE MARSEILLETTE	Domaine Ranchin Fonfile 11700 BLOMAC			163		
ASA DU CANAL DU CANET	Avenue de la Distillerie 11200 CANET			162		
ASA DU CANAL D IRRIGATION D ESCOULOUBRE	11140 ESCOULOUBRE			166		
ASA CANAL LUC SUR ORBIEU	RUE DES VIGNERONS 11200 LUC SUR ORBIEU			160		
ASA DU RAONEL	Zone Artisanale Bonne Source 11100 Narbonne			167		
ASA du Canal de Pezetis, Ouveillan, Salleles	Mairie d'Ouveillan 11590 OUVEILLAN	0607097628	40	528	78	
ASA du Canal de Puicheric La Redorte	Mairie de Puicheric Av. François Mitterrand 11700 PUICHERIC	0468914358	150	529	77	
ASA Canal du lac	Mairie de SIGEAN Place de la Libération 11130 SIGEAN	0468484450	150	161	25	

Tableau 3: Liste des canaux identifiés dans l'Aude (11)

2 - Les canaux identifiés

2.2.2 Gard (30)

Nom du canal	Adresse	Téléphone	Surface irriguée (ha)	Inv.	Fic.	HP
ASA du Canal du Bourgidou	Domaine du Bosquet Listel 30220 AIGUES-MORTES	0466536080		171	67	
ASA DU CANAL D IRRIGATION DE LA FOUX	30770 AUMESSAS			187		
ASA DU CANAL IRRIGATION DU MOULIN	30120 AVEZE			191		
CANAL D'IRRIGATION DU PRAT PIALOUX	MAIRIE 30120 AVEZE			178		
ASA du Canal de Beaucaire	60 route de st Gilles 30300 BEAUCAIRE	0466591237		168	65	
ASA du Canal de la Nourriguière	60 route de st Gilles 30300 BEAUCAIRE	0466591237		170	64	
ASA CANAL D IRRIGATION DU MARTINET NEU	30450 CHAMBON			186		
ASA DU CANAL DE CHAMBON VILLAGE	30450 CHAMBON			180		
ASA CANAL DE BAYARDET	30450 GENOLHAC			190		
ASA CANAL IRRIGATION DE LA CHENEVRIERE	30450 GENOLHAC			181		
ASA DU CANAL DE CORGNARET	30450 GENOLHAC			176		
ASA DU CANAL DE ROBERT	30450 GENOLHAC			177		
ASA CANAL D IRRIGATION DE TESSAN	1 PLACE QUATREFAGES 30120 LE VIGAN			184		
ASA DU CANAL D IRRIGATION DES CAMBONNE	30120 MARS			185		
ASA CANAL DE LA CAPETTE	1120 ROUTE DE SAINT GILLES BP48078 30932 NIMES CEDEX 9			169		
ASA DU CANAL DU TOURREL	30160 PEYREMALE			182		
CANAL D'IRRIGATION DE TOUREL	MAIRIE 30160 PEYREMALE			172		
ASA CANAL D IRRIGATION REGION POTELIER	Hôtel de Ville 30500 POTELIERES			192		
ASA CANAL D IRRIGATION DU PRAT	30570 ST ANDRE DE MAJENCOULES			179		
CANAL D'IRRIGATION DE MAZAURIC	LE MAZAURIC Chez M. ATGER 30940 ST ANDRE VALBORGNE			174		
ASA DU CANAL DE LARNAC A ST HILAIRE	PLACE DE LA MAIRIE 30560 St HILAIRE DE BRETHMAS			173		
ASA DU CANAL VOLTE ET SAUMANELLE	30125 SAUMANE			183		
ASA DU CANAL D'IRRIGATION DU MAS ROUX	Hôtel de Ville 30110 SOUSTELLE			193		
ASA CANAL D IRRIGATION DE LA BARAQUE	30140 THOIRAS			189		
Canal d'irrigation de la Salendrinque	Le puech 30140 THOIRAS	0466616139	0,6	188	29	
ASA CANAL D IRRIGATION DE L ARC EN CIE	30570 VALLERAUGUE			175		

2 - Les canaux identifiés

Tableau 4: Liste des canaux identifiés dans le Gard (30)

2.2.3 Hérault (34)

Nom du canal	Adresse	Téléphone	Surface irriguée (ha)	Inv.	Fic.	HP
ASA DU CANAL DE JOLI CANTEL	PLACE DU FOUR VIEIL 34600 BEDARIEUX			199		
ASA DU CANAL DE CAZILHAC	15 AVENUE DES COMBATTANTS 34190 CAZILHAC			205		
ASA du canal de Gignac	3, place Saint Pierre 34150 GIGNAC	0467575021	2800	207	54	
ASA DU CANAL DE VALENCE	Hôtel de Ville 34600 HEREPHAN			195		
ASA CANAL DE LA TOUR SUR ORB	34260 LA TOUR SUR ORB(MONS LA TRIVALLE)			206		
ASA canal d'irrigation de la plaine des aires	Mairie des aires 34600 LES AIRES	0698380595	17	201	30	
ASA DES CANAUX DE GRAND ET BUISSONADES	Hôtel de Ville 34310 MONTADY			197		
ASA DU CANAL DE MALPAS ET FONTANILLES	MAIRIE 34310 MONTADY			198		
ASA DU CANAL D ARROSAGE DE COMBEJEAN	34360 PIERRERUE			204		
ASA DES CANAUX DE ST ANDRE ET POUJOULA	Hôtel de Ville 34460 ROQUEBRUN			194		
ASA CANAL D'IRRIGATION DE L'ABBE	MAIRIE-PLACE DES BENEDICTIN 34360 ST CHINIAN			200		
ASA DU CANAL DE L'ABBE	Hôtel de Ville - BP 15 34360 SAINT CHINIAN			196		
ASA CANAL IRRIGAT LA BASTIDE ST RAPHAEL	34600 VILLEMAGNE L ARGENTIERE			203		
ASA DU CANAL IRRIGATION DE GLORIETTE	HOTEL DE VILLE 34600 VILLEMAGNE L ARGENTIERE			202		

Tableau 5: Liste des canaux identifiés dans l'Hérault (34)

2.2.4 Lozère (48)

Nom du canal	Adresse	Téléphone	Surface irriguée (ha)	Inv.	Fic.	HP
ASA CANAUX SAINT LOUP SAPET	48800 PIED DE BORNE			208		

Tableau 6: Liste des canaux identifiés en Lozère (48)

2 - Les canaux identifiés

2.2.5 Pyrénées-Orientaux (66)

Nom du canal	Adresse	Téléphone	Surface irriguée (ha)	Inv.	Fic.	HP
CANAL CAN DAY	6 RUE DU CANIGO 66110 AMELIE LES BAINS			225		
ASA DU CANAL DE LA FORGE	Chez M. COSTE JEAN 66150 ARLES SUR TECH			217		
CANAL PONT NEUF	RUE DU 11 NOVEMBRE Chez M. GARRIGUE Alin 66150 ARLES/TECH			215		
CANAL DE CANOHA	22 PLACE DE LA REPUBLIQUE Chez M. PIPO FERNAND 66500 CATLLAR			221		
Canal Rec de Dalt Catllar	Mairie de Catllar 66500 CATLLAR	0468963915	35	223	32	
ASA DE LAPINOUSE ET CASTEL FIZOL	PLACE DE LA MAIRIE 66220 CAUDIES DE FENOUILLEDES			245		
ASA DU CANAL DE LA PINOUZE ET DE CASTEL FIZEL	66220 CAUDIES DE FENOUILLEDES			231		
CANAL DE CAUDIES	7 AV DU ROUSSILLON Chez M. JOURET PIERRE 66220 CAUDIES DE FENOUILLEDES			235		
ASA du Canal de Ceret	285 Avenue du Vallespir 66400 CERET	0468870041	550	524	74	
CANAL DES AMBOULICAYRES	285 AV DU VALLESPER 66400 CERET			242		
ASA RUISSEAU	4 PLACE DE LA REPUBLIQUE 66530 CLAIRA			233		
CANAL CAMP GRAND	5 LOT EL BORGUER Chez M. SERRA ROGER 66820 CORNEILLA DE CONFLENT			236		
CANAL DES ASCARINES	CHEZ M. AYMA PIERRE 66820 CORNEILLA DE CONFLENT			226		
CANAL ST PIERRE	10 CAMP D'EN MATEU chez MASSO Florial 66820 CORNEILLA DE CONFLENT			212		
ASA canal d'arrosage Corneilla de la rivière	1 rue de la poste 66550 Corneilla de la rivière	0468573108		243	40	
ASA Canal du Pla Espira	Mairie ESPIRA DE CONFLENT Bureau des ASA Rue jardins de la mairie 66320 VINCA			224	41	
CANAL OUIL DE LA MOLLE	21 RUE BERANGER IZARN Chez M. LAFARGUE 66600 ESPIRA DE L'AGLY			218		
ASA du Canal d'Eus et Marquixanes	Mairie d'Eus 66500 EUS	0468961536	200	522	72	
ASA canal de Cassagnes	Rue des jardins de la mairie 66320 FINESTRET			219	38	

2 - Les canaux identifiés

Nom du canal	Adresse	Téléphone	Surface irriguée (ha)	Inv.	Fic.	HP
ASA DU CANAL MAJEUR SECTEUR FINESTRET	66320 FINESTRET			248		
CANAL DEL MOULI	69 ANCIEN CHEMIN VILLEFRANCHE Chez M. CALVET JEAN 66820 FUILLA			214		
ASA ARROSAGE REIGLEILLE CANAL DU MOULI	LA VILLE 66130 ILLE SUR TET			250		
ASA DU CANAL DE LA SYBILLE	LA VILLE 66130 ILLE SUR TET			251		
ASA DU CANAL DEL PEU DELS TARRES	LA VILLE 66130 ILLE SUR TET			253		
ASA DU CANAL DES ESCATLLARS	LA VILLE 66130 ILLE SUR TET			252		
CANAL DE LA SYBILLE	LA SYBILLE Chez M. VETAULT PIERRE 66130 ILLE SUR TET			220		
ASA du canal d'Ille	16 rue du Jeu de Paume 66130 ILLE-SUR-TÊT			247	300	
ASA DE LA BRANCHE NOUVELLE	5 RUE DES ECOLES 66320 MARQUIXANES			249		
ASA DU CANAL MILAS NEFIACH	PLACE A VIALS 66170 NEFIACH			240		
ASA du Canal de Palau Del Vidre	Mairie 24 av Joliot Curie 66690 PALAU DEL VIDRE	0468221417	775	526	76	
ASA DU CANAL QUATRE CAZALS	10 RUE JOSEPH COMA 66100 PERPIGNAN			244		
ASA DU CANAL DE PEZILLA LA RIVIERE	1 RUE DU 8 MAI 66370 PEZILLA DE LA RIVIERE			238		
ASA du Canal de Vernet et Pia	mairie de Pia, 18 Avenue du Maréchal Joffre 66380 PIA	0468631619		523	73	
ASA de Las-Dous	Mairie de Rabouillet Place de la commune 66730 Rabouillet	0468977517	27	213	37	
CANAL D'EN GORNER	2 RUE LES ALOES 66500 RIA			216		
CANAL REC COUMOU	CHEMIN DE CANOHA CHEZ M. GRATIOLET BERNARD 66500 RIA			228		
ASA DU CANAL DE RIVESALTES	AVENUE LEDRU ROLLIN 66600 RIVESALTES			211		
ASA du canal de Las Coumes	ASA canal de las coume Mairie de sahare 66360 sahare	0468057120	16	232	31	
ASA DU CANAL DES ALBERES	82 AV DES ALBERES 66740 ST GENIS DES FONTAINES			239		
CANAL ST JEAN	LE VILLAGE Chez M. ARNAUDIES JACQUES 66400 ST JEAN PLA DE CORTS			237		
CANAL DE NYER HAMEAU MARIANS	CHEZ M. FABREGAT DANIEL 66360 SOUANYAS			229		
CANAL DE SOUANYAS	HAMEAU MARIANS Chez M. BOBE GUY 66360 SOUANYAS			222		

2 - Les canaux identifiés

Nom du canal	Adresse	Téléphone	Surface irriguée (ha)	Inv.	Fic.	HP
ASA du Canal de Thuir	19 avenue Amiral Nabona 66300 THUIR	0468530596		525	75	
CANAL MAJEUR DE LA PLAINE	CHEMIN DE SAHORLE Chez M. VIDAL Henri 66320 VINCA			227		

Tableau 7: Liste des canaux identifiés dans les Pyrénées-Orientales (66)

2.3 Région Midi-Pyrénées

2.3.1 Haute-Garonne (31)

Nom du canal	Adresse	Téléphone	Surface irriguée (ha)	Inv.	Fic.	HP
ASA d'Avignonet Lauragais	Mairie 31290 AVIGNONET LAURAGAIS			147		
GersASA de Bazus	Mairie 31380 BAZUS			148		
AF de Bourg St Bernard	Mairie 31570 BOURG ST BERNARD			145		
ASA de Buzet	Mairie 31660 BUZET			142		
ASA de la Vallée de la Lèze	Mairie 31870 LAGARDELLE/LEZE			143		
ASA de Saint Sernin	Mairie 31570 LANTA			146		
ASA de l'Esperes	Mairie 31370 RIEUMES			149		
ASA d'en Beldou	Mairie 31790 SAINT JORY			144		
Canal de Saint-Martory	SDEA 3 rue A. Villet 31400 Toulouse	056117303 0		141	12	

Tableau 8: Liste des canaux identifiés dans la Haute-Garonne (31)

2 - Les canaux identifiés

2.3.2 Gers (32)

Nom du canal	Adresse	Téléphone	Surface irriguée (ha)	Inv.	Fic.	HP
CANAL DE CASSAGNAC	3, pl 8 Mai 1945 32160 PLAISANCE DU GERS			150		

Tableau 9: Liste des canaux identifiés dans le Gers (32)

2.3.3 Hautes-Pyrénées (65)

Nom du canal	Adresse	Téléphone	Surface irriguée (ha)	Inv.	Fic.	HP
ASA DE L'INTERBAÏSE	Route du stade 65330 GALAN			155		
ASA MAUBOURGUET CASTELNAU RIVIERE BASSE	Hôtel de Ville 65700 HERES			154		
ASA DE HIIS ARCIZAC ADOUR	Hôtel de Ville 65200 HIIS			156		
ASA DE SOUES HORGUES LALOUBERE	Hôtel de Ville 65310 LALOUBERE			153		
ASA D'AURENSAN-MARSAC	Hôtel de Ville 65500 MARSAC			152		
ASA DU CANAL DU BOILA	Hôtel de Ville 65150 SAINT LAURENT DE NESTE			151		
CANAL DE L'ALARIC	3, rue Brauhauban 65000 TARBES			157		
CANAL DE LA NESTE	Chemin de l'Alette - BP 449 65004 TARBES			158		

Tableau 10: Liste des canaux identifiés dans les Hautes-Pyrénées (65)

2.3.4 Tarn-et-Garonne (82)

Nom du canal	Adresse	Téléphone	Surface irriguée (ha)	Inv.	Fic.	HP
CANAL LATERAL A LA GARONNE	Delbessous Sud 82200 MOISSAC			159		

Tableau 11: Liste des canaux identifiés dans le Tarn-et-Garonne (82)

2.4 Région Provence-Alpes-Côte d'Azur

2.4.1 Alpes-de-Haute-Provence (04)

Nom du canal	Adresse	Téléphone	Surface irriguée (ha)	Inv.	Fic.	HP
ASA du canal de la tourture	Chez MARIE Geneviève Rue Caponne 4240 Annot	0492832552	2	316		246
ASA du Canal de Vélimande	Chez M. Daniel Scheck Les gueines Lot les glaires 4240 Annot	0492832794	12			264
ASA du Canal des Gastres	Chez Honnorati André Les Scaffarels 4240 Annot	0492832203	10	317		247
ASA du canal des granges	Rue Basse 4240 Annot	0492832369	3			253
ASA de la scierie et des jardins de Barcelonnette	Hotel de Ville de Barcelonnette 4400 Barcelonnette	0492815558	30			169
ASA des moulins de Barcelonnette	4130 Barcelonnette		30	260	24	547
ASA du Canal de L'Alp	Place Valle de Bravo 4400 Barcelonnette	0492807900	18	275		503
ASA DU CANAL DU BEAL GROS	04400 BARCELONNETTE			263		
ASA du Canal du Plan	Hotel de Ville 4400 Barcelonnette		15			539
ASL du Canal du Moulin Chabre	place Valle de Bravo 4400 Barcelonnette					621
ASL DU CANAL DE BEAUDUN	Mairie Le village 4380 BARRAS	0492347347	30			485
ASL DES CANAUX DE BEAUJEU A LA JAVIE	Mairie Le village 4420 BEAUJEU	0492349174	35			483
ASA Canal du Plan de Beynes	Chez Gérard MOUGEL 4270 BEYNES	0492355438	20	270		226
ASA Canal du Plan Pinier	Chez Daniel MANENT 4330 Blieux	0492342404	10			222
ASA Canal du Thon	Chez RICHARD Henry Le Thon 4330 Blieux	0492342199	10			221
ASA du Moulin et Paluds	Mairie 4270 Bras d'Asse	0492344024	100	266		232
ASA du Canal de la Plaine de Bras d'Asse	La Mairie Le village 4270 BRASd'ASSE	0492344024	30	301		230
ASA de Braux	Hotel de ville 04240 BRAUX	0492833827	20	314	36	257
ASA du Canal du Plan et du Couvent	Mairie du Brunet 4210 Brunet	0492748813	78			229
ASA des Canaux des Listes	Mairie de Castellane – Place Marcel Sauvaire 4120 Castellane		28	312	10	482

2 - Les canaux identifiés

Nom du canal	Adresse	Téléphone	Surface irriguée (ha)	Inv.	Fic.	HP
ASA du Plan de Castellane	Point public rue du 11 novembre 4120 Castellane		13			502
ASA canal des Balmes	Mairie 04320 CASTELLET LES SAUSSES	0493054571	4	295	33	249
ASA DU CANAL DU BAS AGNERC	04320 CASTELLET LES SAUSSES			264		
Canal du Riou	Mairie 04320 CASTELLET LES SAUSSES	0493054268	10	268	35	250
ASA du Canal du Clot d'Enriez	Chez VIGLIETTI Francis 4320 Castellet-les-sausse	0493054303	6			252
ASA DU CANAL DE CHÂTEAU ARNOUX	Hôtel de Ville 04160 CHÂTEAU-ARNOUX			292		114
ASA du canal des graviers	Mairie 4300 CHAUDON-NORANTE	0492342475	8	298		224
ASA du canal de Clamensane (ex moulin Fabre)	Mairie de Clamensane 4250 CLAMENSANE	0492683093	18	281		43
ASL du Canal du Gion	Mairie de Clumanc 4330 CLUMANC	0492342216	25			223
ASA CANAL DE L ADROIT	04370 COLMARS			284		
ASA Canal des Baumes	1 route des fonts 4000 Digne les bains	0492313604	8			219
ASA du canal de la Grande Iscle	1, route des fonts les oliviers 4000 Digne les bains	0492313604	54			218
ASA du Canal de la Plaine de Gaubert	Chez Reynaud Nicolas les hostelleries 4000 Digne les bains		75	299		214
ASA du canal des Arches	chez Marius Martin 10 rue de l'espérance 4000 Digne les bains	0492311386	10			211
ASA du Canal des Sieyes	ASA DU CANAL DES SIEYES Mairie annexe des Sieyes Place Théodore Aubanel 04000 DIGNE-LES-BAINS	0492313667		280	20	217
ASL DE BARBEJAS PIGEONNIER	Chez GIRARD Jean-Claude 20 av des Thermes 4000 DIGNE LES BAINS		1			513
ASL du canal des Epinettes	Chez Pierre MIFFRED 3 Avenue Chamois 4000 Digne les bains	0492312458	2			212
ASA DU CANAL DU BOURG ET DE LA PLAINE	Hôtel de Ville 04000 DIGNE-LES-BAINS			297		
ASL de la rive droite du Mourrouès	Mairie annexe des Dourbes 4000 Digne-les-Bains		15			480
ASA CANAL BEAL NEUF CONCHE	04400 ENCHASTRAYES			261		
ASA du Canal de Terres Plaines	Mairie d'Enchastrayes Le village 4400 ENCHAYASTRES	0492810548	5			619
ASA du canal des oliviers	Rue du Milieu 4320 Entrevaux	0608952260	2			256

2 - Les canaux identifiés

Nom du canal	Adresse	Téléphone	Surface irriguée (ha)	Inv.	Fic.	HP
ASA du canal du bas agnerc	Chez Robardet André quartier bas agnerc 4320 Entrevaux	0675521772	6			244
ASA du Canal du Moulin d'Entrevaux	Chez M. BUISSON Pharmacie d'Entrevaux 4320 Entrevaux	0493054215	15			245
ASA du Canal du Plan de Puget	Chez Mme Maynard Le Plan de Puget 4320 Entrevaux	0493054153	40			238
ASA du Canal du Ragot	Chez M. Grac Yvan RN 202 4320 Entrevaux	0493054802	11			241
ASA des Canaux d'Estoublon	La Mairie 4270 Estoublon		13			228
ASA DES CANAUX DE BELLEGARDE	Mairie Grand Rue 4270 ESTOUBLON	0492345231	20			481
ASA du gros canal	Mairie du Fugeret 4240 Fugeret	0975886715	10	287		254
ASA des riverains du verdon	Mairie de Gréoux 4800 GREOUX	0492780025	5			64
ASA des Fustes Villedieu Rousset	Ancienne école de Rousset chez Gilles Du Chaffaut 4800 Gréoux	0492725177	92			62
ASA DU CANAL DE PONTOISE	Hôtel de Ville 04800 GREOUX-LES BAINS			309		
ASA du Clos de Gueynier	Mairie de Jausiers Le Village 4850 Jausiers		34			507
ASA du canal de la plaine de l'Escale	Hotel de Ville 4160 L'Escale	0492642935	135	293		66
ASA du canal de Chaudol	Chez Robert AUZET Rte Chaudol 4420 La javie	0492320553	80	294		215
ASA du canal du Verdon	Mairie de la Mure-argens 4170 La Mure-Argens	0492891072	15			266
ASA de la Croix Clarette	Mairie de la Robine sur Galabre Le Village 4000 La Robine sur Galabre					618
ASA du Canal de Galabre	Mairie de La Robine sur Galabre Le Village 4000 La Robine sur Galabre	0492312403	2			617
ASA Canal du Nigas	Mairie 4150 LE CHAFFAUT-ST-JURSON		95	300		213
ASA Canal des Pourcelles	LES POURCELLES 04190 LES MEES		98	304	50	109
ASA Canal du Trou de Laurent	Ancienne école Hameau des Pourcelles 04190 LES MEES		45	503	48	108
ASA des plaines du canton des Mées	Ancienne école Hameau des Pourcelles 04190 LES MEES		711	502	52	
ASA du canal du moulin des Mées	Hôtel de Ville 04190 LES MEES		263	303	47	106

2 - Les canaux identifiés

Nom du canal	Adresse	Téléphone	Surface irriguée (ha)	Inv.	Fic.	HP
ASA du canal du Thor et du moulin de Dabisse	Hôtel de Ville 04190 LES MEES		312	305	49	107
ASA DU CANAL DES PRATS	Hôtel de Ville 04400 LES THUILES			256		
ASA CANAL DES GRANGES	PLACE DE L HOTEL DE VILLE 04350 MALIJAI			273		
ASA DU CANAL DES FAISSES	Mairie 4350 MALIJAI		6			472
ASA du Canal de la Brillane	Domaine de St Jean Chemin des Vannades 04100 MANOSQUE	0492720316	400	255	61	163
Canal de Manosque	Domaine Bouteille 04100 MANOSQUE	0492743934	1500	254	70	430
ASA Canal du bourg	Mairie de Marcoux Le village 4420 Marcoux	0492354105	190	296		216
ASL DU CANAL DE LA RIVE DROITE DE LA BLEONE	Mairie 4420 MARCOUX	0492354105	8			469
Canal de Briel	ASA des CANAUX de MEAILLES Salle des Associations 04240 MEAILLES	0670006286		310	302	
Canal de la Vaire	ASA des CANAUX de MEAILLES Salle des Associations 04240 MEAILLES	0670006286		311	303	
ASA des canaux de Méailles	Mairie de Méailles 4240 Méailles	0492833255	92			255
ASA Canal du Moulin de Mezel	Mairie de Mezel Le village 4270 Mezel	0492355228	10			227
ASA Canal de ND de Liesse	Mairie De Mezel le village 4270 Mézel	0492355308	26			220
ASA DES CANAUX DU VALLON DE BARABINE	04510 MIRABEAU			272		
ASA DES ISCLES DE FONTENELLE	Mairie 4510 MIRABEAU					564
ASA DU CANAL DU PRE DE BOUVET ET DES ROUTES	Mairie Le village 4510 MIRABEAU		25	259		486
ASA DU CANAL D'ARROSAGE DE RICAVE	Mairie 4200 MISON		5	276		568
ASA DES ARROSANTS DE MONTLAUX	Mairie 4230 MONTLAUX					647
ASA CANAL ST MICHEL BEAUVOIR A MOUSTIE	04360 MOUSTIERS STE MARIE			267		
ASA du canal de l'Issole	Mairie de Mure-Argens 4170 Mure-Argens	0492891072	20			269
ASA du canal de Calabris	Mairie de Nibles 4250 Nibles	0492621218	15	258		42
ASA DU CANAL DU BESSAN	04200 NOYERS SUR JABRON			277		
ASA du canal d'Oraison	22 RUE PAUL JEAN 04700 ORAISON		304	306	51	110

2 - Les canaux identifiés

Nom du canal	Adresse	Téléphone	Surface irriguée (ha)	Inv.	Fic.	HP
ASL DU CANAL DE SAINT PANCRACE	Ancienne École de Saint Pancrace 4700 ORAISON		20			490
ASA de Peipin Aubignosc	Mairie de Peipin 4200 Peipin		79	290		65
ASA DES ILES DE LA PALUN ET DES ISCLES DE PEYRUIS	Mairie de Peyruis 4310 PEYRUIS		23			23
ASA du Claux	Mairie de Riez All Louis Gardiol 4500 Riez	0608093588	15			276
Canal du Tournias	Mairie de Saint André les Alpes pl Marcel Pastorelli 4170 Saint André les Alpes		6			484
ASA du Canal de Saint Benoit	Mairie de Saint Benoit 4240 Saint Benoit	0492025034	12	315		258
ASA du Canal du Plan Saint Julien	La Mairie 4270 Saint Julien d'Asse	0492344380	70			231
Canal de Saint Lions	Mairie 4330 Saint Lions	0492308081	10	288		225
ASA du Canal de la Lauze	4530 Saint Paul sur Ubaye		30			488
ASA du rideau	Quartier Faucou 4220 Sainte Tulle	0492782310	50			60
ASA de Bes et Adoux	Mairie de Sausses 4320 Sausses	0493054556	5	313		237
ASA des Moulins et Jardins	Mairie de seyne Grande rue 4140 Seyne	0492350042	80	257		508
ASA Canal de Saint Tropez	Mairie de Sisteron Place de l'hôtel de Ville 04200 SISTERON	0492610037	120	262	60	165
ASA du canal de Sisteron-Ribieu	Mairie BP 100 04200 SISTERON	0422610037	220	265	55	
ASA GRAND CANAL PRADS	LES PRADS 04530 ST PAUL SUR UBAYE			286		
ASA canal de la Lauze	Mairie de St Pons 04400 SAINT-PONS	0492819058	28	274	39	
ASA du Canal de Bouissaye	Mairie 04200 SAINT VINCENT SUR JABRON	0492620821	6	269	45	
ASA DU CANAL DE TARTONNE	Mairie Le village 4330 TARTONNE		10	279		476
ASA CANAL DU MOUZON	04200 THEZE			278		
ASA CANAL DE SAINT THOMAS	04170 THORAME BASSE			285		
ASA d'irrigation de Thorame Haute	Chez Yves Jauffred 4170 Thorame Haute	0492838250	153	271		242
ASA du Béal Haut et Béal Bas	Mairie d'Uvernet Fours Route de la Cayolle 4400 Uvernet Fours	0492808000	45			545
ASA de Beaudina	Mairie 4200 valbelle	0492628659		283		27
ASA de la vallée des prés	Hotel de ville 4500 Valensole	0492748866	20			466

2 - Les canaux identifiés

Nom du canal	Adresse	Téléphone	Surface irriguée (ha)	Inv.	Fic.	HP
ASA DES FUSTES VILLEDIEU ROUSSET	Hôtel de Ville 04210 VALENSOLE			307		
ASL DU CANAL DU MOULIN DU BARS	Chez M Pierre SAUVAT 4210 VALENSOLE		5			489
ASA du canal de Valernes	Hotel de ville 4200 Valernes	0492621416	43	289		167
ASA CANAL DE VAUMEILH	04200 VAUMEILH			282		
ASA des Fossés de Villeneuve	Mairie 4180 Villeneuve	0492784414	20	308		63
ASA du canal de la plaine de Volonne	Mairie de Volonne 4290 Volonne	0492649359	125	318		26

Tableau 12: Liste des canaux identifiés dans les Hautes-Alpes (04)

2.4.2 Hautes-Alpes (05)

Nom du canal	Adresse	Téléphone	Surface irriguée (ha)	Inv.	Fic.	HP
ASA CANAL CHAUVIN	05470 AIGUILLES			373		
ASA DU CANAL DE LACHAUP	05260 ANCELLE			357		
ASA des canaux d'Aspres sur Buëch	Mairie 5140 Aspres sur Buëch	0492586032	30			134
ASA du canal du Gâ	mairie 5230 AVANCON			347		180
Asa du Canal du Liou	Route de Cheneviere 5200 BARATIER	0682079880	70			280
ASA des Canaux du pont de Cervieres	Mairie de Briançon 5100 BRIANCON	0492212308	86			335
ASA du Canal Boulin	Mairie 5100 BRIANCON	0492248783				344
ASA DU CANAL DES REYMONDIERES	29 CHEMIN DE FONCHRISTIANNE 05100 BRIANCON			323		
ASA du Canal Mas des Sagnes	25 B Rue Bermond Gonnet 5100 BRIANCON	0492223005				336
Grand canal de ville de Briançon et St Chaffrey	Mairie de Briançon 05101 BRIANCON	0492202250	130	364	21	306
ASA du Canal des Hauts de Buissard	Mairie 5500 BUISSARD	0492504228	45			303
Asa des Irrigants de Chabestan	Mairie de Chabestan 5400 CHABESTAN	0492572677				493
Asa du Canal de Champcrose	Mairie de Chabestan 5400 Chabestan	0492572677	30			288
ASA DU CANAL DE LA VILETTE	MAIRIE ST MICHEL DE CHAILLOL 05260 CHABOTTES			326		
ASA CANAL RAME	05310 CHAMPCELLA			372		
ASA DU CANAL DES CUBIAS	05260 CHAMPOLEON			344		
ASA DU CANAL DES LAUZES	05350 CHATEAU VILLE VIEILLE			342		

2 - Les canaux identifiés

Nom du canal	Adresse	Téléphone	Surface irriguée (ha)	Inv.	Fic.	HP
ASA DU CANAL NOTRE DAME SAINTE CATHERI	05350 CHATEAU VILLE VIEILLE			359		
ASA DU CANAL	05300 CHATEAUNEUF DE CHABRE			350		
ASA des canaux de Serre et Saint Alban	Mairie Les Aubergeries 5380 CHATEAUROUX	0492432204	29			333
ASA DU CANAL DE CHARBONNEL	MAIRIE Chez M. Sébastien LIZERETTI St Etienne 5380 CHATEAUROUX	0492432204				18
ASA du canal de GRAMOREL	mairie CHEZ M. EDMOND THOLOZAN LA RESTE CHATEAUROUX 5380 CHATEAUROUX	0492432204				16
ASA du canal du grand Béal	mairie de Chateauroux 5380 chateauroux	0492432204				159
ASA DU CHAPELET	MAIRIE Chez M. Richard ANTHOINE Clos Daris 5380 CHATEAUROUX	0492432204				17
canal des Baumes	5380 CHATEAUROUX					185
canal des Bérards	5380 CHATEAUROUX					186
canal du Rigaret	5600 CHATEAUROUX					184
ASA du canal Rouvier	Mairie 5380 Chateauroux les Alpes	0492432204				160
ASA du Canal de la Motte	L'Hopital 5800 CHAUFFAYER	0492553680	200			351
ASA du canal des Herbeys	Mairie 5800 CHAUFFAYER	0681531214	150	381		173
ASA de la Mezerie	Mairie 5230 Chorges	0492506206	11			301
ASA du canal d'Aiguebelle	mairie 5230 CHORGES	0492506030				105
ASA des Rigues	mairie 5200 Crots	0492431305		378		148
ASA du canal de la Plaine	mairie 5200 Crots	0492431305				149
ASA du Canal d'Entraigues	Mairie 5200 EMBRUN	0492446600	52	362		321
ASA du Canal de Jaffeuil	Les Barthelons 5200 EMBRUN		25			495
ASA du Canal de Sainte Marthe	Mairie 5200 EMBRUN	0492446600		363		389
ASA du Canal de sous le Roc et du Canal du Secours	Mairie 5200 EMBRUN	0492446600	100			345
ASA du périmètre de ville	Rue Henri Dunant 5200 EMBRUN	0492432267	39			313
ASL Canal du Moulin	Entraigues 5200 EMBRUN		12			497
ASL du Canal de Bramafan	Pralong 5200 EMBRUN					496

2 - Les canaux identifiés

Nom du canal	Adresse	Téléphone	Surface irriguée (ha)	Inv.	Fic.	HP
ASL du Canal de Fontfroide	Le Petit Puy 5200 EMBRUN		6			524
ASL du Canal de l'Isclé	Les Constantins 5200 EMBRUN		30			527
ASL du Canal de la Caniaure	Le Petit Puy 5200 EMBRUN		8			525
ASL du Canal de la Lame	Route de Chalvet 5200 EMBRUN					498
ASL du Canal de Serre Rousset	Route de Chalvet Les Barthelons 5200 EMBRUN					494
ASL du Canal des Fontaines	Caléryères 5200 EMBRUN					523
ASL du Canal du Pré du Cros	Caléryères 5200 EMBRUN		10			522
ASL du Grand Canal	Château Caléryère 5200 EMBRUN		25			526
ASA des digues et des canaux de la Plaine	Mairie 5190 Espinasses	0492544455		370		136
Union des ASA du bas canton de Chorges	communauté de communes du Pays de Serre-Ponçon Cité du Claps 5190 Espinasses	0492544487				150
ASA de Rochas Mouth	Mairie 5600 EYGLIERS	0492450324				380
ASA des Dignes du Guil et du canal de Plan de Phazy	5600 EYGLIERS	0492454291				155
ASA du canal du Forest	Mairie Manse 5500 FOREST SAINT JULIEN	0492504384	30			176
ASA du Canal de Manse	Mairie 5260 FOREST SAINT-JULIEN	0492504384		331		177
ASA CANAL LA BIAISSE	HOTEL DE VILLE 05310 FREISSINIERES			367		
ASA DU CANAL DE LA GORGE PAR L'ASADHA	7 RUE D'ALON 05000 GAP			351		
ASA du canal de Ventavon	2, rue Lesdiguières 5000 GAP	0492510130				120
ASA DU CANAL DU BUZON	Mairie de Romette 05000 GAP			332		
Canal de Gap	Immeuble le Revelly 2, Avenue Lesdiguières 05000 GAP	0492510130	4500	319	7	143
ASA DU CANAL DE LA PRAIRIE PAR L'ASADHA	HOTEL DU DEPARTEMENT BP 159 05008 GAP CEDEX			337		
ASA des Canaux de Guillestre	3 Rue de la Frairie 5600 GUILLESTRE	0492453618	360	377		369
ASA du Canal du Lauzet	Chalet Les Gierps Chemin de la Lauze 5600 GUILLESTRE	0492453068	18	376		340
ASA du canal la Mure-Saint-Guillaume	trésorerie de Guillestre 5600 Guillestre	0492450020				145

2 - Les canaux identifiés

Nom du canal	Adresse	Téléphone	Surface irriguée (ha)	Inv.	Fic.	HP
ASA du canal de la Prairie	chez Yvon MAUREL la Madeleine 5130 JARJAYES	0492541911	120			178
ASA du Canal de l'Ubac	Hôtel de Ville 5120 L ARGENTIERE LA BESSEE	0492231003				305
ASA de l'Echaillon rive droite	mairie 5120 l'Argentière la Bessée	0492231003				147
ASA du canal de la Bessée	mairie 5120 l'Argentière la Bessée	0492231003				146
ASA du grand Canal de la Bâtie-Montsaléon	Mairie de la Bâtie-Montsaléon Le Village 5700 LA BATIE MONTSALEON	0492571510	80	383		282
ASA DU CANAL DEVEZET	05230 LA BATIE NEUVE			330		
ASA du Canal de la Subteyte	Mairie de la Bâtie-Montsaléon 5700 LA BATIE-MONTSALEON	0492571510	40			199
ASA de la Garenne	Mairie 5700 la Bâtie-Montsaléon	0608646063	6			201
ASA des Dignes et Canaux de la Chapelle	Les Chaussendents 5800 LA CHAPELLE EN VALGAUDEMA	0492552317	12			428
ASA du Canal des Chaussendents	5800 LA CHAPELLE EN VALGAUDEMA	0492552317	10	361		429
ASA des Vignasses	Saint André 5140 LA FAURIE	0492571166	6	336		499
ASL du Canal de la Motte	Chez Bernard NICOLAS Le Serre 5500 LA MOTTE	0492500966	30			390
ASA du canal du Pré Rond	Mairie 5700 LA PIARRE	0492670070	8			204
ASA du grand Canal de la Piarre	Mairie 5700 La Piarre	0492671482	36			203
ASA du Moulin	Mairie de la Piarre 5700 LA PIARRE	0492671482				500
ASA Pallon les Allouvières	Chez Mr Philippe Massé Pallon 5310 LA ROCHE DE RAME	0492202661				337
ASA de la Plaine de la Roche des Arnauds	Mairie 5400 LA ROCHE DES ARNAUDS	0492578234	15			127
ASA des Roux	chez DUPONT Françoise le Roure 5400 la Roche des Arnauds	0492579056				126
ASA du Grand Canal de la Salle Les Alpes	Mairie 15 Rue de la Guisane 5240 LA SALLE LES ALPES	0492255400	40			339
ASA DU CANAL DE VENTAVON	LE VILLAGE 05300 LE POET			327		
ASA du Canal du Seigneur	Le Chef Lieu 5200 LES ORRES	0492440374	40	352		331
ASA DES CANAUX REUNIS DES VIGNEAUX	05120 LES VIGNEAUX			356		
ASA des digues et canaux de Monetier-Allemont	La Cantonniere 5110 MONETIER ALLEMONT	0492664349	36			290

2 - Les canaux identifiés

Nom du canal	Adresse	Téléphone	Surface irriguée (ha)	Inv.	Fic.	HP
ASA d'Assainissement de l'Avance	chez M. Claude Nicolas GLEIZE Le village 5230 MONTGARDIN	0492503332		340		181
ASA du canal de l'Adroit	mairie 5230 Montgardin	0492503781				117
ASA du canal de la Plaine	mairie 5400 Montmaur	0492580559		368		124
ASA DU CANAL DU CEANS	05700 ORPIERRE			345		
ASA du Canal du Béal Neuf de Pelvoux	Mairie de Pelvoux 5340 PELVOUX	0492233107	16			355
ASA DU CANAL DE LA BLACHE	05500 POLIGNY			371		
ASA du canal de Praperier	mairie 5230 Prunières	0492506589				118
ASA du Canal de dessous le Puy	131 Pierre-Feu 5100 PUY SAINT ANDRE	0492201305	15			319
ASA du Canal de la Cime	Chez Mr GASTALDI Denis 131 Pierre-Feu 5100 PUY SAINT ANDRE	0492201305	15	324		318
ASA du Canal des Queyrelles	Local des ASA 86 Route de Puy Saint Pierre 5100 PUY SAINT PIERRE	0492210945	53			356
ASA du Canal Neuf	Mairie Le Pinet 5100 PUY SAINT PIERRE	0492210945	83			317
ASA du canal du Reyssas	Mairie de Puy-Saint-Eusèbe 5200 Puy-Saint-Eusèbe	0492432494		348		198
ASA du Canal des Méans	Mairie 5160 REALLON	0492442393	10	346		381
ASA du Canal de Manouel	Mairie 5600 REOTIER	0492453200	3	369		324
Union des ASA de Ribiers	mairie 5300 RIBIERS	0492632016				141
ASA du canal de Chagne	mairie 5600 Risoul	0492450107				152
ASA des digues et canaux de Bellaffaire	mairie 5190 Rochebrune	0492544546				119
ASA des Dignes et Canaux de Gréoliers	Mairie 5190 ROCHEBRUNE	0492544546				370
ASA des Canaux de l'Estang	Mairie 5150 ROSANS	0492666014	3	355		383
ASA du Canal de Palps	Mairie de St André D'Embrun 05200 SAINT-ANDRE-D'EMBRUN	0492431512	80	321	17	
ASA de Saint-Bonnet	Mairie 5500 SAINT BONNET	0492501324		379		122
ASA de Villard Trottier	Mairie de St Bonnet 5500 SAINT BONNET	0492500053	60			4
ASA du Canal de Chabottes	Mairie 5500 SAINT BONNET	0492500053				123
Canal des Combes	Mairie de St Bonnet 05500 SAINT-BONNET-EN-CHAMPSAUR	0492500819	70	328	16	

2 - Les canaux identifiés

Nom du canal	Adresse	Téléphone	Surface irriguée (ha)	Inv.	Fic.	HP
Canal Gaillard	Mairie de St Chaffrey Rue du pont levis 05330 SAINT-CHAFFREY	0699770505	181	360	18	358
ASA DU CANAL DES CLOTS	LES CLOTS 05600 ST CLEMENT SUR DURANCE			366		
ASA DU CANAL DE LA MOTTE	Hôtel de ville 05500 ST EUSEBE EN CHAMPSAUR			380		
ASL du Grand Canal de Saint Eusèbe	Le Villardon 5500 SAINT EUSEBE EN CHAMPSAUR	0962545466	37			382
ASA des Dignes et Canaux de Lachaud	Lachaud 5800 SAINT JACQUES EN VALGODEM	0492552015				363
ASA du Canal des Ranguis	Chez Mr GIVAUDAN Joseph Les Ranguis 5260 SAINT JEAN SAINT NICOLAS	0492559713	10			354
ASA du canal du Diamant	Mairie 5260 Saint Jean-Saint Nicolas	0492559280	16			171
ASA du Canal des Combettes	Mairie 5500 Saint Julien en Champsaur	0492507069	10	374		172
ASA d'Irrigation par aspersion de Saint Laurent du Cros	Mairie 5500 SAINT LAURENT DU CROS	0492504287	430			175
ASA du Canal de Saint Léger et des Matherons	Mairie 5260 SAINT LEGER LES MELEZES	0492504074	55			372
ASA du Canal de Rabiou	Mairie 5120 SAINT MARTIN DE QUEYRIERE	0492230593	2	375		334
ASA du Canal du Moulin	Le Mas d'Entremont 5140 SAINT PIERRE D'ARGENCON	0492586462				291
Canal des Eygasses	Mairie 5154 SAINT PIERRE D'ARGENCON	0492586581	11			293
ASA DU CANAL DU VILLARET	05200 SAINT SAUVEUR			353		
Canal Vieux de St-Chaffrey	Mairie de Saint-Chaffrey Route du pont-levis 05330 Saint-Chaffrey	0492242014	1	333	59	338
ASA du canal du Béal noir	mairie 5600 Saint-Crépin	0492450271	30			162
ASL du Canal des Chérines	Pellousses 5160 SAVINES	0674646915	127	329		341
ASA de Guire	Mairie 5700 Serres	0492670350		382		157
ASA du canal la Rochelle-Fontainebleau	Mairie de Serres 5700 SERRES	0492670350	25			200
Union des ASA du carrefour Céans Buëch Blaisance (UCBB)	Mairie de Serres 5700 Serres	0492670507	630			93

2 - Les canaux identifiés

Nom du canal	Adresse	Téléphone	Surface irriguée (ha)	Inv.	Fic.	HP
ASA des Sétives	Mairie 5700 SIGOTTIER	0492670378	40			202
ASA des Dignes et des conquêtes de Tallard	mairie 5130 TALLARD					190
ASA du canal du Riou Pierroux	chez M. Jean-Paul CATARELLO les Boulangeons Tél: 0492522535 5130 TALLARD	0683381605				189
ASA du canal du Grand Arrosage	La Mairie 5700 TRECLEOUX	0492662201	19	325		287
ASA du Pré Neuf	Chez Mr Jean-Paul Magallon Le village 5130 VALSERRES	0492543197	15	338		179
ASA des digues de Ventavon	Mairie 5300 VENTAVON	0492664689	14			300
ASA des canaux d'arrosage du Moulin	Mairie 5400 Veynes	0492581022				111
ASA du Bourg	mairie 5400 veynes	0492581022	1			112
ASA DU CANAL DE CHAMPCROSE	CHABESTAN 05400 VEYNES			335		
ASA du canal du Béal	mairie 5400 Veynes	0492581022	30	334		113
ASA du canal du Plan	mairie 5400 Veynes	0492581022				115
ASA des Canaux réunis de Villard Saint Pancrace	7 lotissement l'Eglantier 5100 VILLARD SAINT PANCRACE	0492214278	128	322		342

Tableau 13: Liste des canaux identifiés dans les Alpes-de-Haute-Provence (05)

2.4.3 Alpes-Maritimes (06)

Nom du canal	Adresse	Téléphone	Surface irriguée (ha)	Inv.	Fic.	HP
ASA DU CANAL DE VASCOGNE	9 PLACE DE LA MAIRIE 06910 AIGLUN			391		
ASA du canal de Pierrenchon	chez Marie VACANCE 347 chemin de Pierrenchon 6810 AURIBEAU sur Siagne	0493422546				460
ASA du canal du Véséou Supérieur	mairie 6450 BELVEDERE	0493034123		396	53	422
association de défense du canal et des quartiers des Aguilas et de Sclos	6450 BELVEDERE	0609369049				453
canal du Moulin	6450 BELVEDERE	0493034123	10			454
ASA des arrosants du canal du Mont	quartier Ciaüs, les terres chaudes chez M. Michel BOULANGER 6540 BREIL SUR ROYA	0493049367		389		434

2 - Les canaux identifiés

Nom du canal	Adresse	Téléphone	Surface irriguée (ha)	Inv.	Fic.	HP
ASA du canal de Banca	mairie 6540 BREIL sur ROYA	0493049999		387		425
ASA du canal de Campé	mairie 6540 BREIL SUR ROYA	0493049449				433
ASA du canal du Granille	mairie 6540 BREIL SUR ROYA	0493044369				437
ASL des arrosants du canal Crabaressa, Agandon	194 voie de la première DFL 6540 BREIL SUR ROYA	0493044931				436
ASA du vallon d'Ellena	mairie 45 place de l'école 6340 CANTARON	0493276460				417
ASA du canal de Bérault	mairie 6470 DALUIS	0493054266				452
ASA du canal du Liouc	mairie 6470 DALUIS	0493054266				463
ASA du canal du Bosc	mairie 6670 DURANUS	0493031419				464
ASA des arrosants du canal de Fontan	mairie 6540 FONTAN	0493045737		390		435
ASA du canal de la Ribière et du clos d'Yon	mairie 6470 GUILLAUMES	0493055013	25	388		427
ASA du canal de Rocca Carina, Carva	6440 L'ESCARENE	0493916400				461
ASA des prés inférieurs et des vergers	mairie 6440 L'ESCARENE	0493795577				424
ASA du val de Lucéram	mairie 6440 L'ESCARENE	0493916400				423
ASA du canal de Camp Millo	mairie 6450 la BOLLENE VESUBIE	0681298060				431
canal St Roch	6450 LA BOLLENE VESUBIE	0493030102				458
ASA du canal de Gordolon de Lantosque	mairie 6450 LANTOSQUE	0493030002		395		419
ASA du canal de la Cerisière	6450 LANTOSQUE	0493030064				456
ASA du Rio Frei	mairie 6450 LANTOSQUE	0493030021				441
ASL du canal de Fourcat et de Saint Pancrace	mairie 6450 LANTOSQUE	0493030002				442
ASL du canal de la Sarsa	mairie 6450 LANTOSQUE	0493031661				444
ASA de la colline de l'Annonciade	321 corniche André Tardieux 6500 MENTON	0661149240	10			418
Syndicat des utilisateurs d'eau du canal de Fount derriera	cabinet Drago, immeuble Nice-Europe, 29 rue Pastor 6067 NICE					430
CANAL DE LA VESUBIE	144, boulevard Cessole 06109 NICE Cedex 2			397		
ASA des irrigants du Paillon	mairie 672 avenue de l'hotel de ville Sainte Thècle 6440 PEILLON	0493799130				416
ASA du canal du Fraget	quartier du FRAGET 6260 PUGET-THENIERS	0493050105	6			413

2 - Les canaux identifiés

Nom du canal	Adresse	Téléphone	Surface irriguée (ha)	Inv.	Fic.	HP
ASA du canal du Planet et des Blanqueries	mairie 6260 PUGET-THENIERS	0493050562				432
ASA de Berthemont	mairie 6450 ROQUEBILLIERE	0493035318				439
ASA du canal de Gordolon de Roquebillière	mairie 6450 ROQUEBILLIERE	0493036060				420
ASA du canal de Saint Julien	quartier St Julien chez Mme VIDEAU 6450 ROQUEBILLIERE	0620837392		393		440
ASA du canal du Caire	mairie 6450 ROQUEBILLIERE	0493036060		394		421
ASA du canal du Mounart	mairie 6450 ROQUEBILLIERE	0622614686				443
ASA des eaux d'arrosages de Roquebrune Cap Martin	5 place de la sarriette vieux village 6190 ROQUEBRUNE CAP MARTIN	0493577110				415
ASL des arrosants de Bramus	mairie 6470 SAINT MARTIN D'ENTRAUNES	0493055104	3			426
ASA du canal de Nantelle	mairie 6450 SAINT MARTIN VESUBIE	0493033885		385		438
ASA du canal supérieur des Gourguettes	mairie 6500 SAINTE AGNES	0493413728	7			414
ASL du quartier de la Cerise	chez Mme Merletti place du tilleul 6830 TOUDON					465
ASA DU CANAL DU CIANS	Hôtel de ville 06710 TOUET SUR VAR			384		
canal de la Vignasse	mairie St Jean la Rivière 6450 UTELLE					445
canal du Libaret	1 rue de la mairie mairie 6450 VENANSON	0493032305				455

Tableau 14: Liste des canaux identifiés dans les Alpes-Maritimes (06)

2.4.4 Bouches-du-Rhône (13)

Nom du canal	Adresse	Téléphone	Surface irriguée (ha)	Inv.	Fic.	HP
ASA TEST SIMALIS	70 rue de la Coquillade Hall C 13540 aix en provence	0442543424	50			320
Canal de Provence	Le Tholonet – CS70064 13182 AIX-EN-PROVENCE Cedex 05	0442667000	25000	422	68	
AS YVAREN FOURCHON CHÂTEAU CORNILLON	CHEMIN DE BARRIOL 13200 ARLES			403		
ASA CANAL ARGILAS	CHEMIN DE BARRIOL 13200 ARLES			423		

2 - Les canaux identifiés

Nom du canal	Adresse	Téléphone	Surface irriguée (ha)	Inv.	Fic.	HP
ASA CANAL DE GALEJON	CHEMIN DE BARRIOL 13200 ARLES			402		
ASA du Bassin de la Chapelette	SMGAS Pays d'Arles Pavillon du canal Chemin de barriol BP 30181' 13637 ARLES	0490964491				468
ASA DU CANAL DE FUMEMORTE	DOMAINE DU GRAND MANUSCLAT 13200 ARLES			418		
ASL du Fossé des Chanoines	Mairie de Moulès 13280 ARLES	0490980056				459
ASA Canal d'irrigation du Bras Mort	Syndicat Mixte de Gestion des Associations Syndicales du Pays d'Arles (SMGAS) Pavillon du Canal Chemin de Barriol BP 30 181 Données administratives fournies par le SMGAS du Pays d'Arles 13637 Arles cedex	0490964491				531
ASA d'irrigation de Coste Basse	Syndicat Mixte de Gestion des Associations Syndicales du Pays d'Arles Pavillon du canal - Chemin de Barriol BP 30181 Données administratives fournies par le SMGAS du Pays d'Arles 13637 ARLES CEDEX	0490964491	26	406		566
ASA d'irrigation de la Haute Crau	SMGAS du Pays d'Arles Pavillon du Canal Chemin de Barriol BP 30181 INFORMATIONS ADMINISTRIVES FOURNIES PAR LA SMGASA DU PAYS D ARLES / INFORMATIONS TECHNIQUES : Schéma Directeur de 2007 (Hydrosol ingenierie et HGM environnement) 13637 ARLES cedex	0490964491	1552	401		448
ASA d'irrigation de la Petite Montlong	Syndicat Mixte de Gestion des Associations Syndicales du Pays d'Arles Pavillon du canal - Chemin de Barriol BP 30 181 Données administratives fournies par le SMGAS du Pays d'Arles 13637 ARLES CEDEX	0490964491		400		557
ASA d'irrigation des quartiers de Frigoules, Pioch et Grazier	SMGAS du Pays d'Arles Pavillon du canal Chemin de Barriol - BP 30181 Données administratives fournies par le SMGAS du Pays d'Arles 13637 ARLES CEDEX	0490964491				650

2 - Les canaux identifiés

Nom du canal	Adresse	Téléphone	Surface irriguée (ha)	Inv.	Fic.	HP
ASA d'irrigation du Clos de la Vigne	SMGAS du Pays d'Arles Pavillon du Canal Chemin de Barriol BP 30181 Données administratives fournies par le SMGAS du Pays d'Arles 13637 Arles Cedex	0490964491				519
ASA de la roubine de l'Aube de Bouic	Syndicat Mixte de Gestion des Associations Syndicales du Pays d'Arles (SMGAS) Pavillon du Canal BP 30181 Chemin de Barriol Données administratives fournies par le SMGAS du Pays d'Arles 13637 Arles cedex	0490964491				538
ASA de Rageyrol de Vergières	SMGAS du Pays d'Arles Pavillon du Canal Chemin de Barriol BP 30181 INFORMATIONS ADMINISTRATIVES FOURNIES PAR LE SMGA 13637 ARLES cedex	0490964491				447
ASA des arrosants de Saint-Cézaire et Saliers	Syndicat Mixte de Gestion des Associations Syndicales du Pays d'Arles Pavillon du canal - Chemin de Barriol BP 30181 Données administratives fournies par le SMGAS du Pays d'Arles 13637 ARLES CEDEX	0490964491	320			565
ASA des arrosants du petit Beaumont	Syndicat Mixte de Gestion des Associations Syndicales du Pays d'Arles (SMGAS) Pavillon du Canal BP 30181 Chemin de Barriol Données administratives fournies par le SMGAS du Pays d'Arles 13637 Arles Cedex	0490964491				562
ASA des arrosants et submersionnistes de Saliers	Syndicat Mixte de Gestion des Associations Syndicales du Pays d'Arles Pavillon du canal - Chemin de Barriol BP 30181 Données administratives fournies par le SMGAS du Pays d'Arles 13637 ARLES CEDEX	0490964491				559
ASA des Ségonnaux Nord Arles Trébon	Syndicat Mixte de Gestion des Associations Syndicales du Pays d'Arles (SMGAS) Pavillon du Canal BP 30181 Chemin de Barriol Données administratives fournies par le SMGAS du Pays d'Arles 13637 Arles Cedex	0490964491				549

2 - Les canaux identifiés

Nom du canal	Adresse	Téléphone	Surface irriguée (ha)	Inv.	Fic.	HP
ASA du canal d'irrigation du Mas de Vert	Syndicat Mixte de Gestion des Associations Syndicales du Pays d'Arles (SMGAS) Pavillon du Canal BP 30181 Chemin de Barriol Données administratives fournies par le SMGAS du Pays d'Arles 13637 Arles cedex	0490964491				546
ASA du canal de Langlade	SMGAS du Pays d'Arles Pavillon du Canal Chemin de Barriol BP 30181 INFORMATIONS ADMINISTRATIVES ISSUS DU SMGASA PAYS D ARLES 13637 ARLES CEDEX	0490964491				451
ASA du canal du Sambuc	Syndicat Mixte de Gestion des Associations Syndicales du Pays d'Arles (SMGAS) Pavillon du Canal BP 30181 Chemin de Barriol Données administratives fournies par le SMGAS du Pays d'Arles 13637 Arles Cedex	0490964491		417		536
ASA du Canal en relief de la Grande Montlong	SMGAS du Pays d'Arles Pavillon du Canal - chemin de Barriol BP 30181 Données administratives fournies par le SMGAS du Pays d'Arles 13637 ARLES CEDEX	0490964491		424		550
ASCO de la roubine de Gimeaux	SMGAS du Pays d'Arles Pavillon du canal Chemin de Barriol - BP 30181 Données administratives fournies par le SMGAS du Pays d'Arles 13637 ARLES CEDEX	0490964491				520
ASCO du canal du Japon	Syndicat Mixte de Gestion des Associations Syndicales du Pays d'Arles (SMGAS) Pavillon du Canal BP 30181 Chemin de Barriol Données administratives fournies par le SMGAS du Pays d'Arles 13637 Arles Cedex	0490964491				560
ASCO roubine de la Grande Montlong	Syndicat Mixte de Gestion des Associations Syndicales du Pays d'Arles Pavillon du canal - Chemin de Barriol BP 30181 Données administratives fournies par le SMGAS du Pays d'Arles 13637 ARLES CEDEX	0490964491				561

2 - Les canaux identifiés

Nom du canal	Adresse	Téléphone	Surface irriguée (ha)	Inv.	Fic.	HP
ASCO Roubine de la Triquette	SMGAS du Pays d'Arles Pavillon du canal - Chemin de Barriol BP 30181 Données administratives fournies par le SMGAS du Pays d'Arles 13637 ARLES CEDEX	0490964491	1400			556
ASL du Fossé de Servannes	SMGAS du Pays d'Arles Pavillon du Canal Chemin de Barriol BP 30181 infos administratives fournies par la SMGASA Pays d'Arles 13637 ARLES CEDEX	0490983800		405		462
Union du canal commun Boisgelin Craponne	SMGAS du Pays d'Arles Pavillon du Canal Chemin de Barriol BP 30181 13637 arles cedex	0490964491				85
ASA des arrosants de Gast et Longuelance à Aubagne	Route nationale 96- chez M MARINO Louis 13400 AUBAGNE	0442030824	17	407		274
ASA des filioles d'Aureille	Mairie d'Aureille 13930 AUREILLE	0490599201				543
ASA du corps des arrosants du Grand et du Petit Vallats à Auriol	Le Moulin de Redon 13390 AURIOL	0442047558				139
ASA des vidanges Barbentane	Mairie 13570 Barbentane	0490956183				20
ASA du canal de Gordes à Berre	Mairie 13130 BERRE L ETANG	0660174248	50	419		387
ASA du canal de La Bosque à Berre l'Etang	chez Monsieur Georges SUEUR 796 Avenue Jean-Pierr 13130 BERRE L ETANG	0442854454				205
ASA des arrosants de Cabannes	Mairie 13440 CABANNES	0490904042	1300	412		15
ASA des Arrosants de CHARLEVAL	Mairie de Charleval 13350 CHARLEVAL	0442284121				46
ASL des arrosants de Bonneval à Charleval	Domaine de Bonneval 13350 CHARLEVAL	0624007726	46			323
ASL des arrosants de La Royère à Charleval	chez M.Eric Ginoux Les Royères 13350 Charleval	0442284168				45
ASA de la Durane	Maison de l'agriculture Av Robert Marignon 13160 CHATEAURENARD		1647	411	57	
ASA d'assèchement du Grand Fossé de Confoux	Mairie de Cornillon-Confoux 13250 Cornillon-Confoux	0677269463				394
ASA de Cornillon-Confoux Saint Chamas	Hôtel de ville 13250 Cornillon-Confoux	0490508583	350			132
ASA assainissement des terrains bas d'Eygalières	Mairie 13810 EYGALIERES	0490959695				360
ASA des arrosants d'Eygalières	Hotel de ville 13810 EYGALIERES	0490950489	300			359
ASA des Arrosants de la Crau Canal de crapone - branche d'Arles	Arrosant de la crau-Moulin St Victor-Pont de crau 13200 arles	0490963576	9800	425	34	58
ASA de la grande ravine et du fossé Meyrol	Mairie d'Eyguières 13430 Eyguières	0490598976				48

2 - Les canaux identifiés

Nom du canal	Adresse	Téléphone	Surface irriguée (ha)	Inv.	Fic.	HP
ASA des Arrosants d'Eyguières	Mairie 13430 Eyguières	0490598976	1210			49
ASA des Arrosants d'EYRAGUES	Mairie 13630 EYRAGUES	0490940676	50			52
ASCO des Vidanges d'Eyragues	Mairie 13630 EYRAGUES	0490940676				511
Canal de Saint-Pons	1 Avenue de la 1ère DFL 13420 GEMENOS	0442328096	48	474	58	271
ASA des arrosants de la commune de Grans	Mairie 13450 GRANS	0490558054	1040			51
ASA du fossé de Farigoule à GRANS	Mairie de GRANS 13450 GRANS	0490558054				207
ASCO des Eaux de Ruissellement de Graveson	Mairie 13690 Graveson	0490956183				19
ASA d'assainissement d'Istres-Entressen	Centre administratif- rue Abel Aubrun Mairie 13800 ISTRES	0442560076				395
ASA des Arrosants de Craponne à Istres	Mairie 13800 ISTRES	0442564847	1050			54
ASA des arrosants de La Barben	Mairie de La Barben 13330 La Barben	0490550499	35			393
ASA des arrosants du canal de La Fare Les Oliviers	Mairie de La Fare Les Oliviers 13580 La Fare Les Oliviers	0685705687	300			13
ASA du canal de Craponne à La Roque d'Anthéron	Mairie de La Roque 13640 LA ROQUE D ANTHERON	0442505047	278	420		239
ASA du canal du Moulin à LA ROQUE D'ANTHERON	Quartier Saint Roch 13640 LA ROQUE D ANTHERON	0442284542	157			209
ASA des arrosants de Craponne à Lamanon	Mairie de Lamanon 13113 LAMANON	0607308151	70	408		294
ASA du Vallat Madame à Lamanon	Mairie 13113 LAMANON	0490596370		408		529
ASA des arrosants de Craponne à Lançon	Hotel de ville Place du Champs de Mars 13680 LANCON DE PROVENCE	0490429810				348
ASA canal de Peyrolles Canton de Peyrolles/ Bord de Durance	42 avenue de la République 13610 le Puy Ste Reparade	0442619602	1400	398	15	55
ASA des Vidanges de Maillane	Mairie de Maillane 13910 MAILLANE	0490957419				551
ASA Canal d'irrigation de la vallée des Baux	ZA La Capelette Rue des Micocouliers 13520 Maussane	0490543016	2750	415	46	140
ASA des arrosants de Mollégès	Mairie de Mollégès 13940 MOLLEGES	0490951173	213			315
ASA des arrosants de Noves	1338 Les Anguillons 13550 NOVES	0490929152		413		168
ASA de la filiole de Saint Veran à Orgon	Mairie 13660 ORGON	0490733094				361
ASA de la Péagère à Orgon	Mairie d'Orgon 13660 ORGON	0490730470				406
ASA des arrosants de Bazarde à Orgon	Mairie d'Orgon 13660 ORGON	0490730470				409
ASA des arrosants des Fumades à Orgon	Mairie 13660 ORGON	0490730512	44			362

2 - Les canaux identifiés

Nom du canal	Adresse	Téléphone	Surface irriguée (ha)	Inv.	Fic.	HP
ASA des arrosants de Craponne à Pelissanne	Mairie de Pelissanne 13330 PELISSANNE	0490553531				240
ASA d'irrigation et d'assèchement de Peyrolles	mairie de Peyrolles 13860 PEYROLLES	0628715052				535
ASA des arrosants de PLAN D'ORGON	Hotel de ville 13750 PLAN D ORGON	0490734049	906	414		208
ASA d'irrigation de Rognonas	Mairie 13870 ROGNONAS	0490269024		409		512
ASA du Corps des arrosants de Saint Chamas Miramas	Ancienne poudrerie BPN°7- Rue Auguste Fabre 13250 SAINT CHAMAS	0490509982	450	426	63	289
ASCO des vidanges de Saint Etienne du Grès	Mairie 13150 SAINT ETIENNE DU GRES	0490494906				509
ASL du Fossé de Pillier	Grand Mas Pillier- Chez Mme Annie TEXIER ROUX Irrigation gravitaire du foin de Crau- alimentation de la nappe phréatique 13310 SAINT MARTIN DE CRAU	0490470523	286			446
ASA des Paluds de Saint Remy	Bureau du SI de l'Anguillon Square Verdun BP 20087 13210 SAINT REMY DE PROVENCE	0490906152				542
ASA du Réal à Saint Remy de Provence	Hotel de Ville Place Jules Pellissier 13538 SAINT REMY DE PROVENCE CEDEX	0616786117	130			517
ASA du Canal du Marquis	Mairie 28 rue République 13670 SAINT-ANDIOL	0490951433	1551	538	62	292
Canal des Alpines Septentrionales	Syndicat Intercommunal des Alpines Septentrionales Traverse du cheval Blanc BP 93 13533 Saint-Rémy-de-Provence	0490922576	4500	428	304	88
ASA du canal des Alpines de Salon	Mairie de Salon 13300 SALON DE PROVENCE	0490448900				473
ASA du canal du Congrès des Alpines et du Canalet	Bassin du Merle- Avenue Luc Alabouvette 13300 SALON DE PROVENCE	0490532976		429		90
ASL des Biens neufs	chez M Maurice Tricon Petite carraire Bel Air 13300 SALON DE PROVENCE	0490533941				396
ASL du canal Joly	chez M Maurice Tricon Petite carraire Bel Air 13300 SALON DE PROVENCE	0490533941				397
ASA d'assainissement des Anglades et Lavoir de Senas	Mairie de SENAS 13560 SENAS	0689417281				404
ASA du BEAL du MOULIN de SENAS	Mairie de SENAS 13560 SENAS	0490592382	595			44
ASA du Plan de Senas	Mairie de Senas 13560 SENAS	0490592196				407
ASA du Vallat Meyrol à Senas	Mairie de Senas 13560 SENAS	0490592217				405

2 - Les canaux identifiés

Nom du canal	Adresse	Téléphone	Surface irriguée (ha)	Inv.	Fic.	HP
ASL des arrosants de caderache SENAS	hotel de ville Place Victor HUGO 13560 SENAS	0490595420	99			130
ASA des filioles Arvieux Saint Bernard à Tarascon	27 rue Proudhon 13150 TARASCON	0490910221				515
ASCO des Vidanges de Tarascon	27 rue Proudhon 13150 TARASCON	0490910221				532
ASA des arrosants de Verquières	Hotel de ville 13670 VERQUIERES	0490902250				275

Tableau 15: Liste des canaux identifiés dans les Bouches-du-Rhône (13)

2.4.5 Var (83)

Nom du canal	Adresse	Téléphone	Surface irriguée (ha)	Inv.	Fic.	HP
ASA DES ARROSANTS DU CANAL DE FONTIGON	ROUTE DE TOURTOUR 83111 AMPUS			437		
ASA du Canal de Fontigon	Hôtel de Ville 83111 AMPUS	0494709711	15			567
ASA des Eaux du Cresson, du Sault et de la Ville d'Aups	Hôtel de Ville 83630 AUPS	0494700007				646
Association des Usagers de la Canalisation de Vallauri (loi 1901)	Hôtel de Ville 83630 AUPS	0494700007				611
ASA du Ruisseau des Écrevisses	Hôtel de Ville - Place Capitaine Vincens 83670 BARJOLS	0494728060				598
ASL des canaux de Belgentier	Hôtel de Ville 83210 BELGENTIER	0494331300				623
ASA des Canaux de l'Issole	Hôtel de Ville 83890 Besse sur Issole	0494596273	8			83
ASA du Canal du Plan	Hôtel de Ville 83170 BRIGNOLES	0494862242				600
ASA du Canal des Rimades	Hôtel de Ville 83570 CARCES	0494045014				195
ASL du Canal des Anglades	Chez Mr ZAMMATARO Guy Quartier des Anglades 83570 CARCES	0494043834				586
Grand Canal Communal	Hôtel de Ville 83570 CARCES	0494045014				599
ASA des Arrosants de Carnoules	Hôtel de Ville 83660 Carnoules	0494138000	69			79
ASL des Arrosants Riverains de la Nartuby	Salle communale de Rebouillon 83300 CHATEAUDOUBLE	0498105135				631
ASA du Queyrol	Hôtel de Ville 83670 CHATEAUVERT	0494770202				596
ASA de Correns	Hôtel de Ville 83570 CORRENS	0494372195	7	434		81
ASA des Arrosants de la Foux	3 chemin de Brignoles 83390 CUERS	0494486946				624
ASL du Canal Gravitaire de Rebouillon - Draguignan	Chez Monsieur Guy AGNELLO, Président Quartier du Dragon, 1358 Av. Frédéric Manhes 83300 DRAGUIGNAN	0494671483	20			82

2 - Les canaux identifiés

Nom du canal	Adresse	Téléphone	Surface irriguée (ha)	Inv.	Fic.	HP
ASA du Canal des Ferrages	Hôtel de Ville 83510 ENTRECASTEAUX	0494372288		435		592
ASA du Canal du Pardigon	Hôtel de Ville 83570 ENTRECASTEAUX	0494372288		446		593
ASL de la Camendoule	60, Impasse de la Blanquerie 83440 FAYENCE	0494760240	15			622
ASA des Propriétaires usagers des eaux de l'Issole	Hôtel de Ville 83136 FORCALQUEIRET	0498051399	17			35
ASA du Hameau d'Amphoux	Hôtel de Ville 83670 FOX-AMPHOUX	0494807158				605
ASA de la Basse Vallée de l'Argens	Hôtel de Ville - BP 59 83602 FREJUS	0494176682				640
ASL des Arrosants du Canal Jean Natte	2, rue Saint Rémy 83400 HYERES	0494656077		439		625
ASA du Canal des Mauniers	Hôtel de Ville 83210 LA FARLEDE	0494278585	10			80
ASA du Canal de Redouron	10 rue des micocouliers - Les Restanques du Thouard 83130 LA GARDE	0494214065	20			37
ASL du Canal de Taulane	Hôtel de Ville 83840 La Martre	0494604790				197
ASA des Clos	Hôtel de Ville 83136 LA ROQUEBRUSSANNE	0494370090	5			571
ASA du Canal de Sainte-Croix	Hôtel de Ville 83510 LE THORONET	0494738988				591
ASA du Canal du Moulin	hôtel de ville 83460 LES ARCS	0494475670	32			30
ASL du Canal des Salettes	Hôtel de Ville 83510 LORGUES	0494859292				601
ASA du Canal des Lones	Hôtel de Ville 83340 MAYONS (LES)	0494600093				626
ASA des Arrosants de Mazaugues	Hôtel de Ville 83136 MAZAUGUES	0494868212				597
ASA du Grand Canal	Hôtel de Ville 83570 MONTFORT	0494372290	30	447		196
Canal des Faïsses	Hôtel de Ville 83920 MOTTE (LA)	0494504455				632
Canal de Néoules	Hôtel de Ville 83136 NEOULES	0494372277				604
ASA des Eaux d'Irrigation d'Ollioules	532, chemin St Roch 83190 OLLIOULES	0494631165				633
Canal de Saint-Jean	Mairie, Place urbain Senes 83390 Pierrefeu du Var	0494135313	1	448	14	636
ASA du Canal de Serre-Menu	Hôtel de Ville Place Urbain Sénès 83390 PIERREFEU-DU-VAR	0494135313				637
ASA du Ruisseau de Valavès	Chez Mr LE MERCIER Laurent Le Neuve 83570 RIANES	0494805364				642
ASA du Canal de la Foux	Hôtel de Ville 83136 ROQUEBRUSSANNE (LA)	0494370090				628
ASA de la Plaine	Hôtel de Ville 83470 SAINT-MAXIMIN LA SAINTE BAUME	0494729300		436		641

2 - Les canaux identifiés

Nom du canal	Adresse	Téléphone	Surface irriguée (ha)	Inv.	Fic.	HP
ASA des Eaux de l'Issole	Hôtel de Ville 83136 SAINTE-ANASTASIE-SUR-ISSOLE	0494696441				575
ASA des Canaux de St Romain et Ruou	Hôtel de Ville 83690 SALERNES	0494604000				615
ASA des Vaux Haut et Bas Parouvier	450 Chemin du PAROUVIER 83690 SALERNES	0494604000		443		614
ASA du Canal de Gaudran	Hôtel de Ville 83690 SALERNES	0494604000		442		613
ASA du Canal de la Peyroua	Hôtel de Ville 83690 SALERNES	0494604000		440		594
ASA du Canal de Seignadou	Quartier San-Peyre 83690 SALERNES			438		634
ASA du Canal de St Barthélemy	Hôtel de Ville 83690 SALERNES	0494706046				577
ASA du Canal des Launes	Hôtel de Ville 83690 SALERNES	0494604000	8			576
ASA des Arrosants de Signes	Hôtel de Ville 83870 SIGNES	0494908803	1			635
ASL du Barrage de la Cataracte	83690 SILLANS-LA-CASCADE	0494046304	10			612
ASA de la Ferrage	330 chem des Aiguiers 83210 SOLLIES PONT	0494337728	22	441		84
ASA des Eaux du Canal des Sauvans et Penchiers	Hôtel de Ville 83210 SOLLIES-PONT	0494289014				629
ASA de Florieyes	Hôtel de Ville 83460 TARADEAU			433		639
ASA du Marquis de Villeneuve	Chez Mr et Mme VERSAND - Le Lac de Richod 83440 TOURRETTES					630
ASA des Lecques	Mairie de Tourves 83170 TOURVES	0494062412	1	432	27	
ASA du Canal de Cocul	Hôtel de Ville 83170 TOURVES	0494787070				588
ASA du Canal de la Foux	Hôtel de Ville 83170 TOURVES	0494370000				590
ASA du Canal des Lèques	Hôtel de Ville 83170 TOURVES	0494370000				587
ASA du Canal du Caramy	Hôtel de Ville 83170 TOURVES	0494370000		445		589
ASA des Arrosants de Varages et de la Foux	Hôtel de Ville 83670 VARAGES	0494728510	25			28
ASA du Canal des Condamines	Hôtel de Ville 83550 VIDAUBAN	0494994200		444		610
ASA du Canal des Moulins	Hôtel de Ville 83550 VIDAUBAN	0494999900				579
ASA du Canal de Clavary	Chez Mr MOULARY Louis 3292 La Plaine 83690 VILLECROZE	0494707212				607
ASA du Canal de la Plaine des Cadenières	Hôtel de Ville 83690 VILLECROZE	0494706306				606
ASA du Canal de St Jean	Hôtel de Ville 83690 VILLECROZE	0494706306	11			582
ASA du Canal des Mauquiers	Chez Denis MALLET Quart. des Mauquiers 83690 VILLECROZE	0494706062		431		580

2 - Les canaux identifiés

Nom du canal	Adresse	Téléphone	Surface irriguée (ha)	Inv.	Fic.	HP
ASA du Canal des Prunières	Campagne du Serre - Chemin des Ségalières 83690 VILLECROZE	0494706249	9	430		581
ASA du Canal des Sauvachans	Chez Mr MARTIN Roland Les Sauvachans 83690 VILLECROZE	0494706286				608
ASL du Quartier des Collombiers	Hôtel de Ville 83690 VILLECROZE	0494706306				609
ASA des canaux d'arrosage et de dessèchement de Vinon-sur-Vedon	Hôtel de Ville 83560 VINON-SUR-VERDON					645
Canal communal de Vins sur Caramy	Hôtel de Ville 83170 VINS-SUR-CARAMY	0494370040				595

Tableau 16: Liste des canaux identifiés dans le Var (83)

2.4.6 Le Vaucluse (84)

Nom du canal	Adresse	Téléphone	Surface irriguée (ha)	Inv.	Fic.	HP
Commission Communale des Canaux, des Mayres et du Canal des Gaffins	Mairie 84210 ALTHEN-DES-PALUDS	0490620102				312
ASCO des Cours d'Eau Réunis d'Aubignan	Mairie 84810 AUBIGNAN	0490626114				308
ASCO de la Barthelasse	Villa Avenio - Chemin CD 228 Île de la Barthelasse 84000 AVIGNON	0490854976				322
ASL des Arrosants du Canal Puy	710 Chemin Saint-Michel 84000 AVIGNON	0611891214	103	472		7
ASA du Canal Crillon	Maison de l'Agriculture - Site Agroparc 84912 AVIGNON Cedex 9	0490840400	660	458		12
ASA de la Salette et des Cours d'Eau Réunis	Mairie 84190 BEAUMES-DE-VENISE	0490629434				307
ASCO des Mayres et Fossés de Bédarrides	BP 73 84370 BEDARRIDES	0490330148				377
ASCO des Jardins à Bollène	Hôtel de Ville Place Henri Reynaud de la Gardette 84500 BOLLENE	0490415100	10			262
ASL Bollène-Mondragon Les Massanes	Hôtel de Ville Place Henri Reynaud de la Gardette 84500 BOLLENE	0490415100	9			259
ASA des Lônes et du Canal du Moulin de Buisson	Mairie 84110 BUISSON	0490289020	28	457		270
ASA d'Arrosage et d'Écoulement des Eaux Pluviales de Cadenet et Puyvert	40 Cours Voltaire - BP 45 84160 CADENET	0490680646				32
Syndicat du Canal Mixte du Sud Luberon	40 Cours Voltaire - BP 45 84160 CADENET	0490680646		456		33

2 - Les canaux identifiés

Nom du canal	Adresse	Téléphone	Surface irriguée (ha)	Inv.	Fic.	HP
ASCO des Mayres et Fossés de Caderousse	Chez M. RICOU Jean - Porte d'Orange 84860 CADEROUSSE	0963254380				349
ASA de l'Etang	Mairie 84290 CAIRANNE	0490308212				296
ASA de la Gayère	Mairie 84290 CAIRANNE	0490308212				297
ASA du Muzet	Mairie 84290 CAIRANNE	0490308212				295
ASA des Mayres et Fossés de Camaret	Mairie 84850 CAMARET-SUR-AYGUES	0490372260				353
ASCO des Eaux d'Alcyon	Mairie 84850 CAMARET-SUR-AYGUES	0490372260		455		350
ASCO des Eaux de Caromb	Mairie 84330 CAROMB	0490624028				316
ASCO du Canal de Carpentras	232 Avenue Frédéric Mistral 84200 CARPENTRAS	0490631073		454	56	450
ASA Canal Saint-Julien	274, Faubourg des condamines 84300 cavaillon	0626403299	4500	453	42	38
ASA de la Basse Plaine	31 Faubourg des Condamines 84300 CAVAILLON	0490711171				402
ASA du Canal des Balaruts	Voir ASCO de Saint-Julien (fusion le 21/05/2008). 84300 CAVAILLON		105	459		8
ASA du Canal des Vergers	Voir ASCO de Saint-Julien (fusion le 21/06/2010). 84300 CAVAILLON			452		11
ASA du canal du Cabedan Neuf	31, faubourg des condamines 84300 Cavaillon	0490711171	500	451	44	1
ASA DU CANAL DU PLAN ORIENTAL	31, faubourg des condamines 84300 CAVAILLON			450		
ASA du Sénot	31 Faubourg des Condamines 84300 CAVAILLON	0490711171				392
ASCO de la Mayre des Jourdans	31 Faubourg des Condamines 84300 CAVAILLON	0490711171				391
ASA des Cours d'Eau réunis de Courthézon	Hôtel de Ville - Mairie 84350 COURTHEZON	0490707206				378
ASA du Canal du Moulin de Crestet	Mairie 84110 CRESTET	0490360049				403
ASCO des Cours d'Eau d'Entraigues	Hôtel de Ville - Place du 8 Mai 1945 84320 ENTRAIGUES-SUR-LA-SORGUE	0490836642				347
ASA Ouvèze-Ventoux	Hôtel de Ville 84340 ENTRECHAUX	0490460565		466		411
ASA de la Nesquière	11 ZA Les Ferrailles - 30 Route de Caumont 84800 ISLE-SUR-LA-SORGUE	0490380069				398
ASA des Aubarés	11 ZA Les Ferrailles - 30 Route de Caumont 84800 ISLE-SUR-LA-SORGUE	0490380069				399
ASCO du Canal de l'Isle	11 ZA Les Ferrailles - 30 Route de Caumont 84800 ISLE-SUR-LA-SORGUE	0490380069		465		410

2 - Les canaux identifiés

Nom du canal	Adresse	Téléphone	Surface irriguée (ha)	Inv.	Fic.	HP
ASCO du Grand Mourgon	11 ZA Les Ferrailles - 30 Route de Caumont 84800 ISLE-SUR-LA-SORGUE	0490380069				401
ASCO du Petit Mourgon	11 ZA Les Ferrailles - 30 Route de Caumont 84800 ISLE-SUR-LA-SORGUE	0490380069				400
Union du Canal Mixte	11 ZA Les Ferrailles - 30 Route de Caumont 84800 ISLE-SUR-LA-SORGUE	0490380069		464		92
ASA des Cours d'Eau Réunis et de la Durance de Lauris	Hôtel de Ville - Avenue Joseph Garnier 84360 LAURIS	0490082828	196			6
ASA des Cours d'Eau de Loriol	Mairie 84870 LORIOL-DU-COMTAT	0490657757				388
ASA d'Irrigation de la Basse Prairie de Lourmarin	Domaine Fontvert - Chemin du Pierrouret 84160 LOURMARIN	0490683583				40
ASA du Hameau de Veaux	Mairie 84340 MALAUCENE	0490652017				273
ASCO du Grozeau	Hôtel de Ville 84340 MALAUCENE	0490652017				304
ASA des Irrigations de Mérindol	Hôtel de ville - Place de la Mairie 84360 MERINDOL	0490728107				5
ASA de Mèze	Mairie 84330 MODENE	0490624189				233
ASL Les Genestes et Cluzel	Chez M. Eric MANCELLON - Les Genestes 84330 MONDRAGON	0490400926				346
ASA DU CANAL CRILLON	Site Agroparc, route Marseille 84140 MONTFAVET			461		
Canal de l'Hôpital Durançole	676 avenue ste Catherine 84140 MONTFAVET	0490321731	304	460	69	14
ASA de la Meyne	209-211 Rue Saint-Clément 84100 ORANGE	0490340460				474
ASA des Mayres et Fossés de Pernes	Mairie 84210 PERNES-LES-FONTAINES	0490614500				309
ASA d'Arrosage et d'Assainissement de Pertuis	Annexe de la Mairie - Cours Voltaire 84120 PERTUIS	0490793183				31
ASA d'Irrigation et d'Assainissement de la Plaine de Puget	Hôtel de Ville 84360 PUGET-SUR-DURANCE	0490082196				39
ASA canal du Moulin Rasteau	Mairie de Rasteau 84110 RASTEAU	0687685873	0,5	463	28	278
ASA des Arrosages de Roaix	Mairie 84110 ROAIX	0490461146				279
ASCO du Canal Supérieur de Saint-Roman	Hôtel de Ville Place de Verdun 84290 SAINT-ROMAN-DE-MALEGARDE	0490289228	2	471	23	235
ASA d'Arrosage, d'Assainissement agricole, d'Écoulement des Eaux Pluviales et d'Amenée d'eau	Place de la Mairie 84290 SAINTE-CECILE-LES-VIGNES	0490308017				376
ASA de l'Engrageat	Mairie 84800 SAUMANE-DE-VAUCLUSE	0490203279				332

2 - Les canaux identifiés

Nom du canal	Adresse	Téléphone	Surface irriguée (ha)	Inv.	Fic.	HP
ASA du Canal du Moulin et des Cours d'Eau Réunis de Séguret	Mairie - Rue des Poternes 84110 SEGURET	0490469106		469		385
ASCO d'Entretien et d'Aménagement Hydraulique Sérignanais	Mairie 84830 SERIGNAN-DU-COMTAT	0490701621				236
ASA d'Oiselay	Mairie 84700 SORGUES	0490397100				475
ASA de Grangeneuve	Mairie 84700 SORGUES	0490394021		470		243
ASA de la Buissonnade	Mairie 84850 TRAVAILLAN	0490372401	196			326
ASA de Saint-Jean	Mairie 84850 TRAVAILLAN	0490372401	76			327
ASA de Saint-Paul	Mairie 84850 TRAVAILLAN	0490372401	50			329
ASA des Arrosants du Quartier	Mairie 84850 TRAVAILLAN	0490372260				343
ASA du Plan de Dieu	Mairie 84850 TRAVAILLAN	0490372401	4			328
ASA du Canal du Moulin Saint-Joseph	111 Boulevard du Midi 84740 VELLERON	0490201179		468		263
ASCO de l'Aygues et du Rieu	Mairie 84110 VILLEDIEU	0490289250				268
ASCO du Canal du Moulin de Villedieu	Mairie 84110 VILLEDIEU	0490289250		467		267
ASA des Arrosages et Assainissements de Villelaure	Hôtel de Ville - Place du Général de Gaulle 84530 VILLELAURE	0490098383				29
ASA d'Arrosage de Violès-Sablet	Mairie 84150 VIOLES	0490709211	120			384

Tableau 17: Liste des canaux identifiés dans le Vaucluse (84)

3 - Fiches d'identité des canaux

Index des fiches d'identité des canaux d'irrigation

3 - Fiches d'identité des canaux.....	46
3.1 Région Aquitaine.....	50
3.1.1 Pyrénées-Atlantiques (64).....	50
3.1.1.1 ASA du canal du Baniou.....	50
3.1.1.2 Canal de la plaine du lagoin.....	51
3.1.1.3 Canal du Coteaux et de la Gave.....	52
3.2 Région Languedoc-Roussillon.....	53
3.2.1 Aude (11).....	53
3.2.1.1 ASA du Canal de Pezetis, Ouveillan, Salleles.....	53
3.2.1.2 ASA du Canal de Puicheric La Redorte.....	54
3.2.1.3 ASA Canal du lac.....	55
3.2.2 Gard (30).....	56
3.2.2.1 ASA du Canal du Bourgidou.....	56
3.2.2.2 ASA du Canal de Beaucaire.....	57
3.2.2.3 ASA du Canal de la Nourriguière.....	58
3.2.2.4 Canal d'irrigation de la Salendrinque.....	59
3.2.3 Hérault (34).....	60
3.2.3.1 ASA du canal de Gignac.....	60
3.2.3.2 ASA canal d'irrigation de la plaine des aires.....	61
3.2.4 Pyrénées-Orientales (66).....	62
3.2.4.1 Canal Rec de Dalt Catllar.....	62
3.2.4.2 ASA du Canal de Ceret.....	63
3.2.4.3 ASA canal d'arrosage Corneilla de la rivière.....	64
3.2.4.4 ASA Canal du Pla Espira.....	65
3.2.4.5 ASA du Canal d'Eus et Marquixanes.....	66
3.2.4.6 ASA canal de Cassagnes.....	67
3.2.4.7 ASA du canal d'Ille.....	68
3.2.4.8 ASA du Canal de Palau Del Vidre.....	69
3.2.4.9 ASA du Canal de Vernet et Pia.....	70
3.2.4.10 ASA de Las-Dous.....	71
3.2.4.11 ASA du Canal de Thuir.....	72
3.2.4.12 ASA du canal de Las Coumes.....	73

3 - Fiches d'identité des canaux

3.3 Région Midi-Pyrénées.....	74
3.3.1 Haute-Garonne (31).....	74
3.3.1.1 Canal de Saint-Martory.....	74
3.4 Région Provence-Alpes-Côte d'Azur.....	75
3.4.1 Alpes-de-Haute-Provence (04).....	75
3.4.1.1 Canal des Moulins.....	75
3.4.1.2 ASA de Braux.....	76
3.4.1.3 ASA des Listes.....	77
3.4.1.4 ASA canal des Balmes.....	78
3.4.1.5 Canal du Riou.....	79
3.4.1.6 ASA du Canal des Sieyes.....	80
3.4.1.7 ASA Canal des Pourcelles.....	81
3.4.1.8 ASA Canal du Trou de Laurent.....	82
3.4.1.9 ASA des plaines du canton des Mées.....	83
3.4.1.10 ASA du canal du moulin des Mées.....	84
3.4.1.11 ASA du canal du Thor et du moulin de Dabisse.....	85
3.4.1.12 ASA du Canal de la Brillane.....	86
3.4.1.13 Canal de Manosque.....	87
3.4.1.14 Canal de Briel.....	88
3.4.1.15 Canal de la Vaire.....	89
3.4.1.16 ASA du canal d'Oraison.....	90
3.4.1.17 ASA canal de la Lauze.....	91
3.4.1.18 ASA du Canal de Bouissaye.....	92
3.4.1.19 ASA Canal de Saint Tropez.....	93
3.4.1.20 ASA du canal de Sisteron-Ribieu.....	94
3.4.2 Hautes-Alpes (05).....	95
3.4.2.1 Grand canal de ville de Briançon et St Chaffrey.....	95
3.4.2.2 Canal de Gap.....	96
3.4.2.3 ASA du Canal de Palps.....	97
3.4.2.4 Canal des Combes.....	98
3.4.2.5 Canal Gaillard.....	99
3.4.2.6 Canal Vieux de St-Chaffrey.....	100
3.4.3 Alpes-Maritimes (06).....	101
3.4.3.1 ASA du Canal du Véséou Supérieur des Alpes Maritimes.....	101
3.4.4 Bouches-du-Rhône (13).....	102
3.4.4.1 Canal de Provence.....	102
3.4.4.2 ASA de la Durane.....	103
3.4.4.3 Canal de crapone - branche d'Arles.....	104
3.4.4.4 Canal de Saint-Pons.....	105
3.4.4.5 ASA canal de Peyrolles Canton de Peyrolles/ Bord de Durance.....	106
3.4.4.6 ASA Canal d'irrigation de la vallée des Baux.....	107
3.4.4.7 ASA du Canal du Marquis.....	108

3 - Fiches d'identité des canaux

3.4.4.8 ASA du Canal de Saint Chamas et Miramas.....	109
3.4.4.9 Canal des Alpes Septentrionales.....	110
3.4.5 Var (83).....	111
3.4.5.1 ASA canal de Pardigon.....	111
3.4.5.2 Canal de Saint-Jean.....	112
3.4.5.3 ASA des Lecques.....	113
3.4.6 Vaucluse (84).....	114
3.4.6.1 Canal de l'Hôpital Durançole.....	114
3.4.6.2 ASA Canal de Carpentras.....	115
3.4.6.3 ASA Canal Saint-Julien.....	116
3.4.6.4 ASA du canal du Cabedan Neuf.....	117
3.4.6.5 ASA canal du Moulin Rasteau.....	118
3.4.6.6 ASCO du Canal supérieur.....	119

3.1 Région Aquitaine

3.1.1 Pyrénées-Atlantiques (64)

3.1.1.1 ASA du canal du Baniou

Identifiant Inventaire	43
Nom du canal	ASA du canal du Baniou
Département	Pyrénées-Atlantiques (64)
Communes	BOEIL BEZING
Date de mise en service	1921
Propriétaire	ASA DU CANAL DU BANIOU
Exploitant	ASA DU CANAL DU BANIOU
Mode de gestion	A.S.A.
Débit moyen de la ressource (cours d'eau)	2 m3/s (module)
Droit d'eau du canal	
Débit prélevé par le canal	
Volume annuel moyen transporté (m3)	
Destination de l'eau prélevé	Fuites (85%) Parcelles agricoles (10%) Industriels (5%)
Devenir de l'eau à l'extrémité aval	Principal : Fleuve et/ou rivière
Devenir de l'eau perdue par infiltration	Secondaire : Recharge de nappe utilisée pour l'irrigation
Types d'usagers	Exploitants agricoles (93%) Industriels (7%)
Surface irrigable (ha)	111,51
Surface irriguée (ha)	111,51
Modes d'irrigation	Aspersion (100%)
Principales cultures irriguées	Maïs
Problèmes de maintenance	Principal : Erosion des berges, Dépôts de sédiments / Secondaire : Enherbement - macrophytes, Développement des algues, Autre
Problèmes de distribution	
Tarification	41€/Ha (agricole)
Budget annuel de fonctionnement (€ H.T.)	21300
Budget annuel d'investissement (€ H.T.)	42000
Recouvrement du budget par les redevances (%)	33
Longueur du canal principal (km)	
Présence de contrôleurs électroniques de régulation	Non

3 - Fiches d'identité des canaux

3.1.1.2 Canal de la plaine du lagoin

Identifiant Inventaire	26
Nom du canal	Canal de la plaine du lagoin
Département	Pyrénées-Atlantiques (64)
Communes	de coarraze à aressy
Date de mise en service	1860
Propriétaire	société d'irrigation de la plaine du lagoin
Exploitant	société d'irrigation de la plaine du lagoin
Mode de gestion	A.S.A.
Débit moyen de la ressource (cours d'eau)	
Droit d'eau du canal	
Débit prélevé par le canal	
Volume annuel moyen transporté (m3)	
Destination de l'eau prélevé	Décharge hydraulique (50%) Fuites (20%) Parcelles agricoles (30%)
Devenir de l'eau à l'extrémité aval	Principal : Fleuve et/ou rivière
Devenir de l'eau perdue par infiltration	Principal : Recharge de nappe utilisée pour l'irrigation, Recharge de nappe utilisée pour l'eau potable
Types d'usagers	Exploitants agricoles (74%) Urbains, loisirs (21%) Collectivités (5%)
Surface irrigable (ha)	1000
Surface irriguée (ha)	700
Modes d'irrigation	Aspersion (100%)
Principales cultures irriguées	maïs, prairies
Problèmes de maintenance	Principal : Développement des algues, Dépôts de sédiments / Secondaire : Erosion des berges, Enherbement - macrophytes
Problèmes de distribution	Principal : Colmatage des canalisations / Secondaire : Fuites, Vols d'eau, Non respect du tour d'eau, incapacité à satisfaire des demandes
Tarification	
Budget annuel de fonctionnement (€ H.T.)	227154
Budget annuel d'investissement (€ H.T.)	216210
Recouvrement du budget par les redevances (%)	50
Longueur du canal principal (km)	15
Présence de contrôleurs électroniques de régulation	Non

3 - Fiches d'identité des canaux

3.1.1.3 Canal du Coteaux et de la Gave

Identifiant Inventaire	71
Nom du canal	Canal du Coteaux et de la Gave
Département	Pyrénées-Atlantiques (64)
Communes	Mazaire, Lezons, Uzons, Rontigan, Narcastet
Date de mise en service	
Propriétaire	ASA de Mazerès
Exploitant	ASA
Mode de gestion	A.S.A.
Débit moyen de la ressource (cours d'eau)	
Droit d'eau du canal	
Débit prélevé par le canal	
Volume annuel moyen transporté (m3)	
Destination de l'eau prélevé	
Devenir de l'eau à l'extrémité aval	
Devenir de l'eau perdue par infiltration	
Types d'usagers	Exploitants agricoles (13%) Urbains, loisirs (6,5%)
Surface irrigable (ha)	
Surface irriguée (ha)	
Modes d'irrigation	Gravitaire (100%)
Principales cultures irriguées	Mais
Problèmes de maintenance	
Problèmes de distribution	
Tarification	5€ de cotisation+10€ /ha (agricole) 5€ de cotisation+14€ /ha (urbain)
Budget annuel de fonctionnement (€ H.T.)	1000
Budget annuel d'investissement (€ H.T.)	
Recouvrement du budget par les redevances (%)	
Longueur du canal principal (km)	
Présence de contrôleurs électroniques de régulation	Non

3.2 Région Languedoc-Roussillon

3.2.1 Aude (11)

3.2.1.1 ASA du Canal de Pezetis, Ouveillan, Salleles

Identifiant Inventaire	78
Nom du canal	ASA du Canal de Pezetis, Ouveillan, Salleles
Département	Aude (11)
Communes	Pézétis, Ouveillan, Salleles
Date de mise en service	1870
Propriétaire	ASA
Exploitant	ASA
Mode de gestion	A.S.A.
Débit moyen de la ressource (cours d'eau)	
Droit d'eau du canal	
Débit prélevé par le canal	
Volume annuel moyen transporté (m3)	
Destination de l'eau prélevé	
Devenir de l'eau à l'extrémité aval	
Devenir de l'eau perdue par infiltration	Principal : Recharge de nappe utilisée pour l'eau potable
Types d'usagers	
Surface irrigable (ha)	183
Surface irriguée (ha)	40
Modes d'irrigation	Gravitaire (20%) Aspersions (80%)
Principales cultures irriguées	
Problèmes de maintenance	
Problèmes de distribution	
Tarifcation	
Budget annuel de fonctionnement (€ H.T.)	
Budget annuel d'investissement (€ H.T.)	
Recouvrement du budget par les redevances (%)	
Longueur du canal principal (km)	2
Présence de contrôleurs électroniques de régulation	Non

3 - Fiches d'identité des canaux

3.2.1.2 ASA du Canal de Puicheric La Redorte

Identifiant Inventaire	77
Nom du canal	ASA du Canal de Puicheric La Redorte
Département	Aude (11)
Communes	Puicheric, La Redorte
Date de mise en service	1880
Propriétaire	ASA
Exploitant	SIVU
Mode de gestion	A.S.A.
Débit moyen de la ressource (cours d'eau)	
Droit d'eau du canal	
Débit prélevé par le canal	
Volume annuel moyen transporté (m3)	
Destination de l'eau prélevé	
Devenir de l'eau à l'extrémité aval	
Devenir de l'eau perdue par infiltration	Principal : Recharge de nappe utilisée pour l'eau potable
Types d'usagers	Exploitants agricoles (100%)
Surface irrigable (ha)	150
Surface irriguée (ha)	150
Modes d'irrigation	
Principales cultures irriguées	Vignes, Asperges, Melon
Problèmes de maintenance	
Problèmes de distribution	Principal : Non respect du tour d'eau
Tarification	
Budget annuel de fonctionnement (€ H.T.)	budget bon équilibre
Budget annuel d'investissement (€ H.T.)	
Recouvrement du budget par les redevances (%)	
Longueur du canal principal (km)	
Présence de contrôleurs électroniques de régulation	Non

3 - Fiches d'identité des canaux

3.2.1.3 ASA Canal du lac

Identifiant Inventaire	25
Nom du canal	ASA Canal du lac
Département	Aude (11)
Communes	SIGEAN
Date de mise en service	1887
Propriétaire	
Exploitant	Xavier CARBOU, Président de l'ASA
Mode de gestion	A.S.A.
Débit moyen de la ressource (cours d'eau)	
Droit d'eau du canal	
Débit prélevé par le canal	
Volume annuel moyen transporté (m3)	
Destination de l'eau prélevé	Parcelles agricoles (100%)
Devenir de l'eau à l'extrémité aval	
Devenir de l'eau perdue par infiltration	Principal : Lutte contre le biseau salé
Types d'usagers	Exploitants agricoles (100%)
Surface irrigable (ha)	150
Surface irriguée (ha)	150
Modes d'irrigation	Gravitaire (100%)
Principales cultures irriguées	Vignes
Problèmes de maintenance	Secondaire : Erosion des berges, Enherbement - macrophytes
Problèmes de distribution	Secondaire : Fuites, Non respect du tour d'eau, incapacité à satisfaire des demandes, Colmatage des canalisations
Tarification	32,01 €/Ha (agricole)
Budget annuel de fonctionnement (€ H.T.)	4802.78
Budget annuel d'investissement (€ H.T.)	1970.00
Recouvrement du budget par les redevances (%)	100
Longueur du canal principal (km)	
Présence de contrôleurs électroniques de régulation	Non

3 - Fiches d'identité des canaux

3.2.2 Gard (30)

3.2.2.1 ASA du Canal du Bourgidou

Identifiant Inventaire	67
Nom du canal	ASA du Canal du Bourgidou
Département	Gard (30)
Communes	Aigues Mortes
Date de mise en service	1942
Propriétaire	Etat et VNF et ASA (pour la Divisoire)
Exploitant	ASA
Mode de gestion	A.S.A.
Débit moyen de la ressource (cours d'eau)	
Droit d'eau du canal	
Débit prélevé par le canal	
Volume annuel moyen transporté (m3)	600 000
Destination de l'eau prélevé	
Devenir de l'eau à l'extrémité aval	Principal : Fleuve et/ou rivière / Secondaire : Mer
Devenir de l'eau perdue par infiltration	Principal : Lutte contre le biseau salé
Types d'usagers	Exploitants agricoles (99%) Collectivités (1%)
Surface irrigable (ha)	6400
Surface irriguée (ha)	
Modes d'irrigation	Gravitaire (100%)
Principales cultures irriguées	Riz, maraicher, vigne, jachère
Problèmes de maintenance	Principal : Enherbement - macrophytes
Problèmes de distribution	
Tarification	marais: 5,98€/Ha; vigne/céréales: 41,89€/Ha; champs, jachères: 11,97€/Ha; maraicher: 59 €/Ha; pré/luzerne: 53,93€/Ha; riz: 95€/Ha (agricole) marais: 5,98€/Ha; vigne/céréales: 41,89€/Ha; champs, jachères: 11,97€/Ha; maraicher: 59 €/Ha; pré/luzerne: 53,93€/ha
Budget annuel de fonctionnement (€ H.T.)	total des 2:125000
Budget annuel d'investissement (€ H.T.)	
Recouvrement du budget par les redevances (%)	76
Longueur du canal principal (km)	20
Présence de contrôleurs électroniques de régulation	Non

3 - Fiches d'identité des canaux

3.2.2.2 ASA du Canal de Beaucaire

Identifiant Inventaire	65
Nom du canal	ASA du Canal de Beaucaire
Département	Gard (30)
Communes	Beaucaire
Date de mise en service	
Propriétaire	ASA et privé
Exploitant	ASA
Mode de gestion	A.S.A.
Débit moyen de la ressource (cours d'eau)	
Droit d'eau du canal	2,5 m3/s (été)
Débit prélevé par le canal	2,5 m3/s (été)
Volume annuel moyen transporté (m3)	
Destination de l'eau prélevé	Parcelles agricoles (60%)
Devenir de l'eau à l'extrémité aval	
Devenir de l'eau perdue par infiltration	
Types d'usagers	Exploitants agricoles (60%) Urbains, loisirs (40%)
Surface irrigable (ha)	2000
Surface irriguée (ha)	
Modes d'irrigation	Gravitaire (50%)
Principales cultures irriguées	Riz, tomate, jardins
Problèmes de maintenance	
Problèmes de distribution	Principal : incapacité à satisfaire des demandes
Tarification	131€/Ha (agricole) 41€/Ha si utilisation eau et 15€/Ha si non utilisation (urbain)
Budget annuel de fonctionnement (€ H.T.)	
Budget annuel d'investissement (€ H.T.)	
Recouvrement du budget par les redevances (%)	
Longueur du canal principal (km)	
Présence de contrôleurs électroniques de régulation	Non

3 - Fiches d'identité des canaux

3.2.2.3 ASA du Canal de la Nourriguière

Identifiant Inventaire	64
Nom du canal	ASA du Canal de la Nourriguière
Département	Gard (30)
Communes	Beucaire
Date de mise en service	
Propriétaire	
Exploitant	
Mode de gestion	A.S.A.
Débit moyen de la ressource (cours d'eau)	
Droit d'eau du canal	
Débit prélevé par le canal	
Volume annuel moyen transporté (m3)	
Destination de l'eau prélevé	
Devenir de l'eau à l'extrémité aval	
Devenir de l'eau perdue par infiltration	
Types d'usagers	
Surface irrigable (ha)	
Surface irriguée (ha)	
Modes d'irrigation	
Principales cultures irriguées	
Problèmes de maintenance	
Problèmes de distribution	
Tarification	
Budget annuel de fonctionnement (€ H.T.)	
Budget annuel d'investissement (€ H.T.)	
Recouvrement du budget par les redevances (%)	
Longueur du canal principal (km)	
Présence de contrôleurs électroniques de régulation	Non

3 - Fiches d'identité des canaux

3.2.2.4 Canal d'irrigation de la Salendrinque

Identifiant Inventaire	29
Nom du canal	Canal d'irrigation de la Salendrinque
Département	Gard (30)
Communes	Thoiras
Date de mise en service	1900
Propriétaire	
Exploitant	verdi serge
Mode de gestion	Association d'usagers
Débit moyen de la ressource (cours d'eau)	
Droit d'eau du canal	
Débit prélevé par le canal	
Volume annuel moyen transporté (m3)	
Destination de l'eau prélevé	
Devenir de l'eau à l'extrémité aval	Principal : Fleuve et/ou rivière
Devenir de l'eau perdue par infiltration	Principal : Recharge de nappe utilisée pour l'eau potable
Types d'usagers	Exploitants agricoles (100%)
Surface irrigable (ha)	0,6
Surface irriguée (ha)	0,6
Modes d'irrigation	Gravitaire (100%)
Principales cultures irriguées	Prairie
Problèmes de maintenance	Principal : Autre / Secondaire : Dépôts de sédiments
Problèmes de distribution	
Tarification	
Budget annuel de fonctionnement (€ H.T.)	
Budget annuel d'investissement (€ H.T.)	
Recouvrement du budget par les redevances (%)	
Longueur du canal principal (km)	1.5
Présence de contrôleurs électroniques de régulation	Non

3 - Fiches d'identité des canaux

3.2.3 Hérault (34)

3.2.3.1 ASA du canal de Gignac

Identifiant Inventaire	54
Nom du canal	ASA du canal de Gignac
Département	Hérault (34)
Communes	Gignac Saint Guilhem du Désert
Date de mise en service	1890
Propriétaire	ASA
Exploitant	ASA
Mode de gestion	A.S.A.
Débit moyen de la ressource (cours d'eau)	30 m3/s (module) 3,4 m3/s (QMNA5)
Droit d'eau du canal	5 m3/s (hiver) 3,5 m3/s (été)
Débit prélevé par le canal	1,5 m3/s (été)
Volume annuel moyen transporté (m3)	28 000 000
Destination de l'eau prélevé	Exutoire (34%) Fuites (36%) Parcelles agricoles (30%)
Devenir de l'eau à l'extrémité aval	Principal : Fleuve et/ou rivière
Devenir de l'eau perdue par infiltration	Principal : Recharge de nappe utilisée pour l'irrigation, Recharge de nappe utilisée pour l'eau potable
Types d'usagers	Exploitants agricoles (90%) Urbains, loisirs (10%)
Surface irrigable (ha)	3500
Surface irriguée (ha)	2800
Modes d'irrigation	Gravitaire (72%) Micro-irrigation (25%) Aspersion (3%)
Principales cultures irriguées	Arboriculture, Viticulture, maraîchage, jardins
Problèmes de maintenance	Principal : Enherbement - macrophytes, Développement des algues / Secondaire : Erosion des berges, Dépôts de sédiments
Problèmes de distribution	Principal : Fuites, Colmatage des canalisations / Secondaire : Non respect du tour d'eau, incapacité à satisfaire des demandes
Tarification	201,29 €/Ha et 197,53 €/Ha + 66,90 €/m3 (agricole) 538,40 €/Ha (urbain) 201,29 €/Ha et 197,53 €/Ha + 66,90 €/m3 (industriel)
Budget annuel de fonctionnement (€ H.T.)	600000
Budget annuel d'investissement (€ H.T.)	300000
Recouvrement du budget par les redevances (%)	93
Longueur du canal principal (km)	50 dont 3 cuvelé
Présence de contrôleurs électroniques de régulation	Oui

3 - Fiches d'identité des canaux

3.2.3.2 ASA canal d'irrigation de la plaine des aires

Identifiant Inventaire	30
Nom du canal	ASA canal d'irrigation de la plaine des aires
Département	Hérault (34)
Communes	Les aires Herepian
Date de mise en service	1863
Propriétaire	Propriétaires des terrains
Exploitant	
Mode de gestion	A.S.A.
Débit moyen de la ressource (cours d'eau)	
Droit d'eau du canal	
Débit prélevé par le canal	
Volume annuel moyen transporté (m3)	
Destination de l'eau prélevé	Décharge hydraulique (80%) Fuites (5%) Parcelles agricoles (15%)
Devenir de l'eau à l'extrémité aval	Principal : Fleuve et/ou rivière
Devenir de l'eau perdue par infiltration	Secondaire : Recharge de nappe utilisée pour l'eau potable
Types d'usagers	Exploitants agricoles (10%) Urbains, loisirs (88%) Collectivités (2%)
Surface irrigable (ha)	54
Surface irriguée (ha)	17
Modes d'irrigation	Gravitaire (80%) Aspersion (20%)
Principales cultures irriguées	Prairies Vergers(2.5 ha) jardins(2 ha) maïs(1 ha) vignes(3.5 ha)
Problèmes de maintenance	Principal : Enherbement - macrophytes, Dépôts de sédiments, Autre
Problèmes de distribution	Principal : Non respect du tour d'eau
Tarification	30 €/Ha (agricole) 27 € 30 euros/jardins (urbain) 30 €/Ha (collectivité)
Budget annuel de fonctionnement (€ H.T.)	2941
Budget annuel d'investissement (€ H.T.)	
Recouvrement du budget par les redevances (%)	100
Longueur du canal principal (km)	3
Présence de contrôleurs électroniques de régulation	Non

3 - Fiches d'identité des canaux

3.2.4 Pyrénées-Orientales (66)

3.2.4.1 Canal Rec de Dalt Catllar

Identifiant Inventaire	32
Nom du canal	Canal Rec de Dalt Catllar
Département	Pyrénées-Orientales (66)
Communes	CATLLAR
Date de mise en service	1700
Propriétaire	ASA
Exploitant	Ténaciers du plan périmétral
Mode de gestion	A.S.A.
Débit moyen de la ressource (cours d'eau)	
Droit d'eau du canal	
Débit prélevé par le canal	
Volume annuel moyen transporté (m3)	100 000 Pour 20000 m3 à 30000 m3 prélevés par les tenaciers
Destination de l'eau prélevé	Décharge hydraulique (10%) Exutoire (30%) Fuites (5%) Parcelles agricoles (10%) Usagers urbains (45%)
Devenir de l'eau à l'extrémité aval	Principal : Fleuve et/ou rivière
Devenir de l'eau perdue par infiltration	Principal : Recharge de nappe utilisée pour l'irrigation, Recharge de nappe utilisée pour l'eau potable
Types d'usagers	Exploitants agricoles (1%) Urbains, loisirs (98%) Collectivités (1%)
Surface irrigable (ha)	46
Surface irriguée (ha)	35
Modes d'irrigation	Gravitaire (90%) Micro-irrigation (10%)
Principales cultures irriguées	Arboriculture jardins prairies
Problèmes de maintenance	Principal : Développement des algues, Dépôts de sédiments, Autre
Problèmes de distribution	Secondaire : Non respect du tour d'eau, Colmatage des canalisations
Tarification	70 €/Ha (agricole) 70 €/Ha (urbain) 70 €/Ha (collectivité)
Budget annuel de fonctionnement (€ H.T.)	3400
Budget annuel d'investissement (€ H.T.)	1000
Recouvrement du budget par les redevances (%)	100
Longueur du canal principal (km)	4.850 dont 4.850 cuvelé
Présence de contrôleurs électroniques de régulation	Non

3 - Fiches d'identité des canaux

3.2.4.2 ASA du Canal de Ceret

Identifiant Inventaire	74
Nom du canal	ASA du Canal de Ceret
Département	Pyrénées-Orientales (66)
Communes	Ceret
Date de mise en service	1861
Propriétaire	ASA
Exploitant	ASA
Mode de gestion	A.S.A.
Débit moyen de la ressource (cours d'eau)	
Droit d'eau du canal	2 m3/s (hiver) 2 m3/s (été)
Débit prélevé par le canal	
Volume annuel moyen transporté (m3)	
Destination de l'eau prélevé	
Devenir de l'eau à l'extrémité aval	Principal : Fleuve et/ou rivière
Devenir de l'eau perdue par infiltration	
Types d'usagers	Exploitants agricoles (2200%)
Surface irrigable (ha)	800
Surface irriguée (ha)	550
Modes d'irrigation	
Principales cultures irriguées	250 ha de Vignes, Pêchers, Pommiers, Elevage, 11,88 ha territoire de privilège
Problèmes de maintenance	Secondaire : Erosion des berges, Développement des algues
Problèmes de distribution	Principal : Non respect du tour d'eau / Secondaire : Vols d'eau
Tarification	
Budget annuel de fonctionnement (€ H.T.)	budget bon équilibre
Budget annuel d'investissement (€ H.T.)	
Recouvrement du budget par les redevances (%)	
Longueur du canal principal (km)	
Présence de contrôleurs électroniques de régulation	Non

3 - Fiches d'identité des canaux

3.2.4.3 ASA canal d'arrosage Corneilla de la rivière

Identifiant Inventaire	40
Nom du canal	ASA canal d'arrosage Corneilla de la rivière
Département	Pyrénées-Orientales (66)
Communes	corneilla de la rivière/Millas/Dezilla la rivière
Date de mise en service	1600
Propriétaire	ASA canal d'arrosage corneilla de la rivière
Exploitant	
Mode de gestion	A.S.A.
Débit moyen de la ressource (cours d'eau)	
Droit d'eau du canal	
Débit prélevé par le canal	
Volume annuel moyen transporté (m3)	
Destination de l'eau prélevé	
Devenir de l'eau à l'extrémité aval	Principal : Fleuve et/ou rivière
Devenir de l'eau perdue par infiltration	Principal : Recharge de nappe utilisée pour l'eau potable
Types d'usagers	
Surface irrigable (ha)	
Surface irriguée (ha)	
Modes d'irrigation	Gravitaire (100%)
Principales cultures irriguées	Arboriculture
Problèmes de maintenance	Principal : Enherbement - macrophytes / Secondaire : Développement des algues
Problèmes de distribution	
Tarification	110 €/Ha Montant minimum facture: 6.10 euros (agricole)
Budget annuel de fonctionnement (€ H.T.)	97238.08
Budget annuel d'investissement (€ H.T.)	63768.56
Recouvrement du budget par les redevances (%)	52
Longueur du canal principal (km)	
Présence de contrôleurs électroniques de régulation	Non

3 - Fiches d'identité des canaux

3.2.4.4 ASA Canal du Pla Espira

Identifiant Inventaire	41
Nom du canal	ASA Canal du Pla Espira
Département	Pyrénées-Orientales (66)
Communes	ESPIRA DE CONFLENT
Date de mise en service	
Propriétaire	
Exploitant	
Mode de gestion	A.S.A.
Débit moyen de la ressource (cours d'eau)	
Droit d'eau du canal	
Débit prélevé par le canal	
Volume annuel moyen transporté (m3)	2 376 000
Destination de l'eau prélevé	Parcelles agricoles (100%)
Devenir de l'eau à l'extrémité aval	Principal : Fleuve et/ou rivière
Devenir de l'eau perdue par infiltration	Principal : Recharge de nappe utilisée pour l'eau potable / Secondaire : Recharge de nappe utilisée pour l'irrigation
Types d'usagers	Exploitants agricoles (100%)
Surface irrigable (ha)	110
Surface irriguée (ha)	
Modes d'irrigation	Gravitaire (40%) Micro-irrigation (60%)
Principales cultures irriguées	Arboriculture
Problèmes de maintenance	Principal : Enherbement - macrophytes / Secondaire : Dépôts de sédiments
Problèmes de distribution	Secondaire : Fuites
Tarification	2.74 €/Ha (agricole)
Budget annuel de fonctionnement (€ H.T.)	72037
Budget annuel d'investissement (€ H.T.)	40597
Recouvrement du budget par les redevances (%)	
Longueur du canal principal (km)	3
Présence de contrôleurs électroniques de régulation	Non

3 - Fiches d'identité des canaux

3.2.4.5 ASA du Canal d'Eus et Marquixanes

Identifiant Inventaire	72
Nom du canal	ASA du Canal d'Eus et Marquixanes
Département	Pyrénées-Orientales (66)
Communes	Eus, Cailla, Marquixanes
Date de mise en service	1878
Propriétaire	ASA
Exploitant	ASA
Mode de gestion	A.S.A.
Débit moyen de la ressource (cours d'eau)	1,3 m3/s (QMNA5)
Droit d'eau du canal	1 m3/s (hiver) 1 m3/s (été)
Débit prélevé par le canal	
Volume annuel moyen transporté (m3)	
Destination de l'eau prélevé	
Devenir de l'eau à l'extrémité aval	
Devenir de l'eau perdue par infiltration	
Types d'usagers	
Surface irrigable (ha)	
Surface irriguée (ha)	200
Modes d'irrigation	Gravitaire (30%) Aspersion (70%)
Principales cultures irriguées	Vignes
Problèmes de maintenance	Principal : Enherbement - macrophytes, Développement des algues, Dépôts de sédiments
Problèmes de distribution	Secondaire : Fuites, Vols d'eau, Non respect du tour d'eau, incapacité à satisfaire des demandes
Tarification	150€/ha (agricole)
Budget annuel de fonctionnement (€ H.T.)	17000
Budget annuel d'investissement (€ H.T.)	17000
Recouvrement du budget par les redevances (%)	
Longueur du canal principal (km)	6
Présence de contrôleurs électroniques de régulation	Non

3 - Fiches d'identité des canaux

3.2.4.6 ASA canal de Cassagnes

Identifiant Inventaire	38
Nom du canal	ASA canal de Cassagnes
Département	Pyrénées-Orientales (66)
Communes	Finestret
Date de mise en service	
Propriétaire	
Exploitant	
Mode de gestion	A.S.A.
Débit moyen de la ressource (cours d'eau)	
Droit d'eau du canal	
Débit prélevé par le canal	
Volume annuel moyen transporté (m3)	
Destination de l'eau prélevé	
Devenir de l'eau à l'extrémité aval	Principal : Lac
Devenir de l'eau perdue par infiltration	Principal : Recharge de nappe utilisée pour l'irrigation
Types d'usagers	
Surface irrigable (ha)	
Surface irriguée (ha)	
Modes d'irrigation	Micro-irrigation (100%)
Principales cultures irriguées	Arboriculture et maraîchage
Problèmes de maintenance	Principal : Enherbement - macrophytes / Secondaire : Erosion des berges, Développement des algues
Problèmes de distribution	Principal : incapacité à satisfaire des demandes, Colmatage des canalisations / Secondaire : Fuites
Tarifcation	
Budget annuel de fonctionnement (€ H.T.)	
Budget annuel d'investissement (€ H.T.)	
Recouvrement du budget par les redevances (%)	
Longueur du canal principal (km)	
Présence de contrôleurs électroniques de régulation	Non

3 - Fiches d'identité des canaux

3.2.4.7 ASA du canal d'Ille

Identifiant Inventaire	300
Nom du canal	ASA du canal d'Ille
Département	Pyrénées-Orientales (66)
Communes	Ille-sur-Têt
Date de mise en service	
Propriétaire	
Exploitant	
Mode de gestion	A.S.A.
Débit moyen de la ressource (cours d'eau)	
Droit d'eau du canal	
Débit prélevé par le canal	
Volume annuel moyen transporté (m3)	
Destination de l'eau prélevé	
Devenir de l'eau à l'extrémité aval	
Devenir de l'eau perdue par infiltration	
Types d'usagers	
Surface irrigable (ha)	0
Surface irriguée (ha)	0
Modes d'irrigation	
Principales cultures irriguées	
Problèmes de maintenance	
Problèmes de distribution	
Tarification	
Budget annuel de fonctionnement (€ H.T.)	
Budget annuel d'investissement (€ H.T.)	
Recouvrement du budget par les redevances (%)	
Longueur du canal principal (km)	0
Présence de contrôleurs électroniques de régulation	Non

3 - Fiches d'identité des canaux

3.2.4.8 ASA du Canal de Palau Del Vidre

Identifiant Inventaire	76
Nom du canal	ASA du Canal de Palau Del Vidre
Département	Pyrénées-Orientales (66)
Communes	Palau del Vidre
Date de mise en service	1853
Propriétaire	ASA
Exploitant	ASA
Mode de gestion	A.S.A.
Débit moyen de la ressource (cours d'eau)	9,6 m3/s (module)
Droit d'eau du canal	
Débit prélevé par le canal	
Volume annuel moyen transporté (m3)	8 122 000 000
Destination de l'eau prélevé	
Devenir de l'eau à l'extrémité aval	Principal : Autre
Devenir de l'eau perdue par infiltration	
Types d'usagers	Exploitants agricoles (52%) Urbains, loisirs (48%)
Surface irrigable (ha)	809
Surface irriguée (ha)	775
Modes d'irrigation	Gravitaire (100%)
Principales cultures irriguées	Arboriculture, Vignes
Problèmes de maintenance	Principal : Enherbement - macrophytes / Secondaire : Erosion des berges, Développement des algues, Dépôts de sédiments
Problèmes de distribution	Secondaire : Vols d'eau, Non respect du tour d'eau
Tarifcation	119€/ha/an Arboriculture, 83€/ha/an vigne (agricole) 0€/ha/an (urbain)
Budget annuel de fonctionnement (€ H.T.)	budget bon équilibre
Budget annuel d'investissement (€ H.T.)	
Recouvrement du budget par les redevances (%)	
Longueur du canal principal (km)	14
Présence de contrôleurs électroniques de régulation	Non

3 - Fiches d'identité des canaux

3.2.4.9 ASA du Canal de Vernet et Pia

Identifiant Inventaire	73
Nom du canal	ASA du Canal de Vernet et Pia
Département	Pyrénées-Orientales (66)
Communes	Bao, Pia, Saint Estève, Perpignan, Villeneuve la Rivière
Date de mise en service	1780
Propriétaire	ASA
Exploitant	ASA
Mode de gestion	A.S.A.
Débit moyen de la ressource (cours d'eau)	
Droit d'eau du canal	3 m3/s (hiver) 3 m3/s (été)
Débit prélevé par le canal	
Volume annuel moyen transporté (m3)	18 000 000
Destination de l'eau prélevé	
Devenir de l'eau à l'extrémité aval	Principal : Autre
Devenir de l'eau perdue par infiltration	Principal : Recharge de nappe utilisée pour l'eau potable, Lutte contre le biseau salé
Types d'usagers	Exploitants agricoles (50%) Urbains, loisirs (41%)
Surface irrigable (ha)	550
Surface irriguée (ha)	
Modes d'irrigation	Gravitaire (90%)
Principales cultures irriguées	Maraichage, arboriculture
Problèmes de maintenance	Principal : Enherbement - macrophytes / Secondaire : Développement des algues
Problèmes de distribution	Secondaire : Fuites
Tarification	100€/ha (agricole) 100€/ha (urbain)
Budget annuel de fonctionnement (€ H.T.)	1 budget en réserve
Budget annuel d'investissement (€ H.T.)	
Recouvrement du budget par les redevances (%)	
Longueur du canal principal (km)	19
Présence de contrôleurs électroniques de régulation	Non

3 - Fiches d'identité des canaux

3.2.4.10 ASA de Las-Dous

Identifiant Inventaire	37
Nom du canal	ASA de Las-Dous
Département	Pyrénées-Orientales (66)
Communes	Rabouillet
Date de mise en service	1943
Propriétaire	ASA de LAS-DOUS
Exploitant	ASA de LAS-DOUS
Mode de gestion	A.S.A.
Débit moyen de la ressource (cours d'eau)	
Droit d'eau du canal	
Débit prélevé par le canal	
Volume annuel moyen transporté (m3)	260 000 000
Destination de l'eau prélevé	
Devenir de l'eau à l'extrémité aval	Principal : Fleuve et/ou rivière
Devenir de l'eau perdue par infiltration	Secondaire : Lutte contre le biseau salé
Types d'usagers	
Surface irrigable (ha)	42
Surface irriguée (ha)	27
Modes d'irrigation	Gravitaire (100%)
Principales cultures irriguées	Prairies, potagers
Problèmes de maintenance	Secondaire : Dépôts de sédiments
Problèmes de distribution	Principal : Fuites, Non respect du tour d'eau / Secondaire : Vols d'eau, incapacité à satisfaire des demandes
Tarification	29 €/Ha (agricole)
Budget annuel de fonctionnement (€ H.T.)	12000
Budget annuel d'investissement (€ H.T.)	
Recouvrement du budget par les redevances (%)	100
Longueur du canal principal (km)	10
Présence de contrôleurs électroniques de régulation	Non

3 - Fiches d'identité des canaux

3.2.4.11 ASA du Canal de Thuir

Identifiant Inventaire	75
Nom du canal	ASA du Canal de Thuir
Département	Pyrénées-Orientales (66)
Communes	Thuir, Camelas, Castelnau, Ile sur Têt
Date de mise en service	1884
Propriétaire	ASA
Exploitant	ASA
Mode de gestion	A.S.A.
Débit moyen de la ressource (cours d'eau)	
Droit d'eau du canal	
Débit prélevé par le canal	
Volume annuel moyen transporté (m3)	22 243 190
Destination de l'eau prélevé	
Devenir de l'eau à l'extrémité aval	Principal : Fleuve et/ou rivière, Autre
Devenir de l'eau perdue par infiltration	
Types d'usagers	Exploitants agricoles (100%)
Surface irrigable (ha)	1500
Surface irriguée (ha)	
Modes d'irrigation	Aspersion (30%)
Principales cultures irriguées	Vignes, Pêchers, Salades, Kiwi, Pommes
Problèmes de maintenance	Principal : Enherbement - macrophytes / Secondaire : Dépôts de sédiments
Problèmes de distribution	Secondaire : Vols d'eau, Non respect du tour d'eau
Tarification	99€/ha pour les vergers, 69€/ha pour la vigne, 10€/ha pour la prairie (agricole) C'est la ville qui paye à l'ASA pour les urbains (urbain)
Budget annuel de fonctionnement (€ H.T.)	200000
Budget annuel d'investissement (€ H.T.)	
Recouvrement du budget par les redevances (%)	
Longueur du canal principal (km)	17
Présence de contrôleurs électroniques de régulation	Non

3 - Fiches d'identité des canaux

3.2.4.12 ASA du canal de Las Coumes

Identifiant Inventaire	31
Nom du canal	ASA du canal de Las Coumes
Département	Pyrénées-Orientales (66)
Communes	Sahore
Date de mise en service	1000
Propriétaire	ASA
Exploitant	ASA
Mode de gestion	A.S.A.
Débit moyen de la ressource (cours d'eau)	
Droit d'eau du canal	
Débit prélevé par le canal	
Volume annuel moyen transporté (m3)	
Destination de l'eau prélevé	Exutoire (35%) Fuites (5%) Parcelles agricoles (60%)
Devenir de l'eau à l'extrémité aval	Principal : Fleuve et/ou rivière
Devenir de l'eau perdue par infiltration	Secondaire : Recharge de nappe utilisée pour l'eau potable
Types d'usagers	Exploitants agricoles (100%)
Surface irrigable (ha)	19
Surface irriguée (ha)	16
Modes d'irrigation	Gravitaire (90%) Micro-irrigation (10%)
Principales cultures irriguées	Prairies vergers
Problèmes de maintenance	Principal : Autre
Problèmes de distribution	
Tarification	18,60 €/h (agricole)
Budget annuel de fonctionnement (€ H.T.)	3200
Budget annuel d'investissement (€ H.T.)	
Recouvrement du budget par les redevances (%)	100
Longueur du canal principal (km)	3 dont 1.5 cuvelé
Présence de contrôleurs électroniques de régulation	Non

3.3 Région Midi-Pyrénées

3.3.1 Haute-Garonne (31)

3.3.1.1 Canal de Saint-Martory

Identifiant Inventaire	12
Nom du canal	Canal de Saint-Martory
Département	Haute-Garonne (31)
Communes	25 communes
Date de mise en service	1886
Propriétaire	Etat
Exploitant	Conseil Général de la Haute Garonne
Mode de gestion	Concession à vie
Débit moyen de la ressource (cours d'eau)	
Droit d'eau du canal	
Débit prélevé par le canal	
Volume annuel moyen transporté (m3)	
Destination de l'eau prélevé	
Devenir de l'eau à l'extrémité aval	
Devenir de l'eau perdue par infiltration	
Types d'usagers	
Surface irrigable (ha)	
Surface irriguée (ha)	
Modes d'irrigation	
Principales cultures irriguées	
Problèmes de maintenance	
Problèmes de distribution	
Tarification	
Budget annuel de fonctionnement (€ H.T.)	
Budget annuel d'investissement (€ H.T.)	
Recouvrement du budget par les redevances (%)	
Longueur du canal principal (km)	
Présence de contrôleurs électroniques de régulation	Non

3.4 Région Provence-Alpes-Côte d'Azur

3.4.1 Alpes-de-Haute-Provence (04)

3.4.1.1 Canal des Moulins

Identifiant Inventaire	24
Nom du canal	Canal des Moulins
Département	Alpes-de-Haute-Provence (04)
Communes	Barcelonnette
Date de mise en service	1895
Propriétaire	
Exploitant	ASA du Canal des Moulins
Mode de gestion	A.S.A.
Débit moyen de la ressource (cours d'eau)	
Droit d'eau du canal	
Débit prélevé par le canal	
Volume annuel moyen transporté (m3)	
Destination de l'eau prélevé	
Devenir de l'eau à l'extrémité aval	Principal : Fleuve et/ou rivière
Devenir de l'eau perdue par infiltration	Secondaire : Recharge de nappe utilisée pour l'irrigation
Types d'usagers	Exploitants agricoles (75%) Collectivités (25%)
Surface irrigable (ha)	
Surface irriguée (ha)	
Modes d'irrigation	Gravitaire (100%)
Principales cultures irriguées	Prairies naturelles et jardins
Problèmes de maintenance	Principal : Erosion des berges, Enherbement - macrophytes, Dépôts de sédiments
Problèmes de distribution	Principal : Colmatage des canalisations
Tarification	114 €/Ha (agricole) 114 €/Ha (urbain) 114 €/Ha (collectivité)
Budget annuel de fonctionnement (€ H.T.)	3700
Budget annuel d'investissement (€ H.T.)	
Recouvrement du budget par les redevances (%)	100
Longueur du canal principal (km)	3
Présence de contrôleurs électroniques de régulation	Non

3 - Fiches d'identité des canaux

3.4.1.2 ASA de Braux

Identifiant Inventaire	36
Nom du canal	ASA de Braux
Département	Alpes-de-Haute-Provence (04)
Communes	Alpes de Haute Provence
Date de mise en service	1859
Propriétaire	ASA
Exploitant	Conseil syndical
Mode de gestion	A.S.A.
Débit moyen de la ressource (cours d'eau)	
Droit d'eau du canal	
Débit prélevé par le canal	
Volume annuel moyen transporté (m3)	283 500
Destination de l'eau prélevé	Parcelles agricoles (10%)
Devenir de l'eau à l'extrémité aval	Principal : Fleuve et/ou rivière
Devenir de l'eau perdue par infiltration	Principal : Recharge de nappe utilisée pour l'irrigation, Autre
Types d'usagers	Exploitants agricoles (100%)
Surface irrigable (ha)	92
Surface irriguée (ha)	20
Modes d'irrigation	Gravitaire (100%)
Principales cultures irriguées	Potagers, arboriculture, prairie
Problèmes de maintenance	Principal : Erosion des berges, Enherbement - macrophytes, Dépôts de sédiments
Problèmes de distribution	Principal : Fuites, Colmatage des canalisations
Tarification	28 €/Ha Terre: 32 € Verger: 16 € (agricole)
Budget annuel de fonctionnement (€ H.T.)	48000
Budget annuel d'investissement (€ H.T.)	9500
Recouvrement du budget par les redevances (%)	
Longueur du canal principal (km)	7.5
Présence de contrôleurs électroniques de régulation	Non

3 - Fiches d'identité des canaux

3.4.1.3 ASA des Listes

Identifiant Inventaire	10
Nom du canal	ASA des Listes
Département	Alpes-de-Haute-Provence (04)
Communes	CASTELLANE
Date de mise en service	1883
Propriétaire	ASA des listes
Exploitant	
Mode de gestion	A.S.A.
Débit moyen de la ressource (cours d'eau)	
Droit d'eau du canal	
Débit prélevé par le canal	
Volume annuel moyen transporté (m3)	
Destination de l'eau prélevé	
Devenir de l'eau à l'extrémité aval	
Devenir de l'eau perdue par infiltration	
Types d'usagers	
Surface irrigable (ha)	
Surface irriguée (ha)	
Modes d'irrigation	
Principales cultures irriguées	
Problèmes de maintenance	
Problèmes de distribution	
Tarification	
Budget annuel de fonctionnement (€ H.T.)	
Budget annuel d'investissement (€ H.T.)	
Recouvrement du budget par les redevances (%)	
Longueur du canal principal (km)	
Présence de contrôleurs électroniques de régulation	Non

3 - Fiches d'identité des canaux

3.4.1.4 ASA canal des Balmes

Identifiant Inventaire	33
Nom du canal	ASA canal des Balmes
Département	Alpes-de-Haute-Provence (04)
Communes	Castellet les sausses
Date de mise en service	1896
Propriétaire	ASA DES BALMES
Exploitant	ASA DES BALMES
Mode de gestion	A.S.A.
Débit moyen de la ressource (cours d'eau)	
Droit d'eau du canal	
Débit prélevé par le canal	
Volume annuel moyen transporté (m3)	152 410 Commune: 12400 m3 Restitue: 140010 m3
Destination de l'eau prélevé	
Devenir de l'eau à l'extrémité aval	Principal : Fleuve et/ou rivière
Devenir de l'eau perdue par infiltration	
Types d'usagers	Urbains, loisirs (100%)
Surface irrigable (ha)	20
Surface irriguée (ha)	4
Modes d'irrigation	Gravitaire (100%)
Principales cultures irriguées	Jardins
Problèmes de maintenance	
Problèmes de distribution	Principal : Fuites
Tarification	5 €/Ha (urbain)
Budget annuel de fonctionnement (€ H.T.)	990
Budget annuel d'investissement (€ H.T.)	
Recouvrement du budget par les redevances (%)	100
Longueur du canal principal (km)	1.2
Présence de contrôleurs électroniques de régulation	Non

3 - Fiches d'identité des canaux

3.4.1.5 Canal du Riou

Identifiant Inventaire	35
Nom du canal	Canal du Riou
Département	Alpes-de-Haute-Provence (04)
Communes	CASTELLET LES SAUSSES
Date de mise en service	
Propriétaire	A.S.A. du canal du Riou
Exploitant	Le Président PELLAT Gilbert
Mode de gestion	A.S.A.
Débit moyen de la ressource (cours d'eau)	
Droit d'eau du canal	
Débit prélevé par le canal	
Volume annuel moyen transporté (m3)	130 000
Destination de l'eau prélevé	
Devenir de l'eau à l'extrémité aval	Principal : Fleuve et/ou rivière
Devenir de l'eau perdue par infiltration	Secondaire : Autre
Types d'usagers	Urbains, loisirs (100%)
Surface irrigable (ha)	
Surface irriguée (ha)	10
Modes d'irrigation	Gravitaire (100%)
Principales cultures irriguées	Jardins, fourrage
Problèmes de maintenance	Principal : Enherbement - macrophytes, Dépôts de sédiments / Secondaire : Erosion des berges, Développement des algues
Problèmes de distribution	Secondaire : Colmatage des canalisations
Tarifification	7 €/Ha (urbain)
Budget annuel de fonctionnement (€ H.T.)	505
Budget annuel d'investissement (€ H.T.)	
Recouvrement du budget par les redevances (%)	100
Longueur du canal principal (km)	3
Présence de contrôleurs électroniques de régulation	Non

3 - Fiches d'identité des canaux

3.4.1.6 ASA du Canal des Sieyes

Identifiant Inventaire	20
Nom du canal	ASA du Canal des Sieyes
Département	Alpes-de-Haute-Provence (04)
Communes	DIGNE LES BAINS
Date de mise en service	1628
Propriétaire	MAIRIE DES SIEYES
Exploitant	ASA DU CANAL DES SIEYES
Mode de gestion	A.S.A.
Débit moyen de la ressource (cours d'eau)	
Droit d'eau du canal	
Débit prélevé par le canal	
Volume annuel moyen transporté (m3)	
Destination de l'eau prélevé	Exutoire (79%)
Devenir de l'eau à l'extrémité aval	Principal : Fleuve et/ou rivière
Devenir de l'eau perdue par infiltration	Principal : Recharge de nappe utilisée pour l'irrigation
Types d'usagers	Urbains, loisirs (99%) Collectivités (1%)
Surface irrigable (ha)	95
Surface irriguée (ha)	
Modes d'irrigation	Gravitaire (100%)
Principales cultures irriguées	Jardins
Problèmes de maintenance	
Problèmes de distribution	Principal : incapacité à satisfaire des demandes
Tarification	300 €/Ha (urbain) 300 €/Ha (collectivité)
Budget annuel de fonctionnement (€ H.T.)	64105
Budget annuel d'investissement (€ H.T.)	130486
Recouvrement du budget par les redevances (%)	90
Longueur du canal principal (km)	3.750
Présence de contrôleurs électroniques de régulation	Non

3 - Fiches d'identité des canaux

3.4.1.7 ASA Canal des Pourcelles

Identifiant Inventaire	50
Nom du canal	ASA Canal des Pourcelles
Département	Alpes-de-Haute-Provence (04)
Communes	COMMUNE DES MEES
Date de mise en service	1953
Propriétaire	ASA
Exploitant	ASA
Mode de gestion	A.S.A.
Débit moyen de la ressource (cours d'eau)	
Droit d'eau du canal	
Débit prélevé par le canal	
Volume annuel moyen transporté (m3)	
Destination de l'eau prélevé	
Devenir de l'eau à l'extrémité aval	Principal : Fleuve et/ou rivière
Devenir de l'eau perdue par infiltration	
Types d'usagers	Exploitants agricoles (100%)
Surface irrigable (ha)	114,5
Surface irriguée (ha)	98
Modes d'irrigation	Gravitaire (100%)
Principales cultures irriguées	Arboriculture, maraîchage et céréales
Problèmes de maintenance	
Problèmes de distribution	
Tarification	
Budget annuel de fonctionnement (€ H.T.)	
Budget annuel d'investissement (€ H.T.)	
Recouvrement du budget par les redevances (%)	
Longueur du canal principal (km)	40
Présence de contrôleurs électroniques de régulation	Non

3 - Fiches d'identité des canaux

3.4.1.8 ASA Canal du Trou de Laurent

Identifiant Inventaire	48
Nom du canal	ASA Canal du Trou de Laurent
Département	Alpes-de-Haute-Provence (04)
Communes	Commune des MEES
Date de mise en service	1944
Propriétaire	ASA
Exploitant	ASA
Mode de gestion	A.S.A.
Débit moyen de la ressource (cours d'eau)	
Droit d'eau du canal	
Débit prélevé par le canal	
Volume annuel moyen transporté (m3)	907 200
Destination de l'eau prélevé	
Devenir de l'eau à l'extrémité aval	Principal : Fleuve et/ou rivière
Devenir de l'eau perdue par infiltration	
Types d'usagers	Exploitants agricoles (27%) Urbains, loisirs (73%)
Surface irrigable (ha)	56
Surface irriguée (ha)	45
Modes d'irrigation	Gravitaire (100%)
Principales cultures irriguées	Arboriculture,maraiçage
Problèmes de maintenance	
Problèmes de distribution	
Tarification	
Budget annuel de fonctionnement (€ H.T.)	
Budget annuel d'investissement (€ H.T.)	
Recouvrement du budget par les redevances (%)	
Longueur du canal principal (km)	4
Présence de contrôleurs électroniques de régulation	Non

3 - Fiches d'identité des canaux

3.4.1.9 ASA des plaines du canton des Mées

Identifiant Inventaire	52
Nom du canal	ASA des plaines du canton des Mées
Département	Alpes-de-Haute-Provence (04)
Communes	MEES/ORAISSON/PUIMICHEL/CASTELLET
Date de mise en service	1967
Propriétaire	ASA
Exploitant	ASA
Mode de gestion	A.S.A.
Débit moyen de la ressource (cours d'eau)	
Droit d'eau du canal	
Débit prélevé par le canal	
Volume annuel moyen transporté (m3)	
Destination de l'eau prélevé	
Devenir de l'eau à l'extrémité aval	Principal : Fleuve et/ou rivière
Devenir de l'eau perdue par infiltration	
Types d'usagers	Exploitants agricoles (100%)
Surface irrigable (ha)	814
Surface irriguée (ha)	711
Modes d'irrigation	Aspersion (100%)
Principales cultures irriguées	Arboriculture,céréales, maraîchage
Problèmes de maintenance	
Problèmes de distribution	
Tarification	
Budget annuel de fonctionnement (€ H.T.)	
Budget annuel d'investissement (€ H.T.)	
Recouvrement du budget par les redevances (%)	
Longueur du canal principal (km)	
Présence de contrôleurs électroniques de régulation	Non

3 - Fiches d'identité des canaux

3.4.1.10 ASA du canal du moulin des Mées

Identifiant Inventaire	47
Nom du canal	ASA du canal du moulin des Mées
Département	Alpes-de-Haute-Provence (04)
Communes	Commune des MEES
Date de mise en service	1954
Propriétaire	ASA
Exploitant	ASA
Mode de gestion	A.S.A.
Débit moyen de la ressource (cours d'eau)	
Droit d'eau du canal	
Débit prélevé par le canal	
Volume annuel moyen transporté (m3)	23 328 000
Destination de l'eau prélevé	
Devenir de l'eau à l'extrémité aval	Principal : Fleuve et/ou rivière
Devenir de l'eau perdue par infiltration	
Types d'usagers	
Surface irrigable (ha)	350
Surface irriguée (ha)	263
Modes d'irrigation	Gravitaire (100%)
Principales cultures irriguées	Arboriculture, céréales, maraîchage
Problèmes de maintenance	Principal : Dépôts de sédiments
Problèmes de distribution	
Tarification	
Budget annuel de fonctionnement (€ H.T.)	
Budget annuel d'investissement (€ H.T.)	
Recouvrement du budget par les redevances (%)	
Longueur du canal principal (km)	10
Présence de contrôleurs électroniques de régulation	Non

3 - Fiches d'identité des canaux

3.4.1.11 ASA du canal du Thor et du moulin de Dabisse

Identifiant Inventaire	49
Nom du canal	ASA du canal du Thor et du moulin de Dabisse
Département	Alpes-de-Haute-Provence (04)
Communes	THOR E/MOULIN DE DABISSE
Date de mise en service	1925
Propriétaire	ASA
Exploitant	ASA
Mode de gestion	A.S.A.
Débit moyen de la ressource (cours d'eau)	
Droit d'eau du canal	
Débit prélevé par le canal	
Volume annuel moyen transporté (m3)	14 911 776
Destination de l'eau prélevé	
Devenir de l'eau à l'extrémité aval	Principal : Fleuve et/ou rivière
Devenir de l'eau perdue par infiltration	
Types d'usagers	Exploitants agricoles (100%)
Surface irrigable (ha)	400
Surface irriguée (ha)	312
Modes d'irrigation	Gravitaire (100%)
Principales cultures irriguées	Arboriculture, maraîchage , céréales et semences de betterave
Problèmes de maintenance	Principal : Dépôts de sédiments
Problèmes de distribution	Principal : incapacité à satisfaire des demandes
Tarification	
Budget annuel de fonctionnement (€ H.T.)	
Budget annuel d'investissement (€ H.T.)	
Recouvrement du budget par les redevances (%)	
Longueur du canal principal (km)	20
Présence de contrôleurs électroniques de régulation	Non

3 - Fiches d'identité des canaux

3.4.1.12 ASA du Canal de la Brillane

Identifiant Inventaire	61
Nom du canal	ASA du Canal de la Brillane
Département	Alpes-de-Haute-Provence (04)
Communes	Manosque
Date de mise en service	
Propriétaire	
Exploitant	Société Anonyme
Mode de gestion	Société Anonyme retenue d'utilité publique
Débit moyen de la ressource (cours d'eau)	
Droit d'eau du canal	4 m3/s (été)
Débit prélevé par le canal	4 m3/s (été)
Volume annuel moyen transporté (m3)	
Destination de l'eau prélevé	
Devenir de l'eau à l'extrémité aval	
Devenir de l'eau perdue par infiltration	
Types d'usagers	Exploitants agricoles (25%) Urbains, loisirs (75%)
Surface irrigable (ha)	250
Surface irriguée (ha)	
Modes d'irrigation	Gravitaire (100%)
Principales cultures irriguées	30 arboriculteurs, 80 jardins potagers
Problèmes de maintenance	
Problèmes de distribution	
Tarification	
Budget annuel de fonctionnement (€ H.T.)	
Budget annuel d'investissement (€ H.T.)	
Recouvrement du budget par les redevances (%)	
Longueur du canal principal (km)	30
Présence de contrôleurs électroniques de régulation	Non

3 - Fiches d'identité des canaux

3.4.1.13 Canal de Manosque

Identifiant Inventaire	70
Nom du canal	Canal de Manosque
Département	Alpes-de-Haute-Provence (04)
Communes	Manosque
Date de mise en service	1881
Propriétaire	ASCM
Exploitant	SCP (fermier ASCM)
Mode de gestion	Affermage
Débit moyen de la ressource (cours d'eau)	
Droit d'eau du canal	1,860 m3/s (été)
Débit prélevé par le canal	1,285 m3/s (hiver) 2,935 m3/s (été)
Volume annuel moyen transporté (m3)	45 000
Destination de l'eau prélevé	Décharge hydraulique (18%) Fuites (20 laire+7 filioles%) Parcelles agricoles (12% avec 11495X3X305%) Usagers urbains (12% avec 11495X3X304%) Industriels (15%)
Devenir de l'eau à l'extrémité aval	
Devenir de l'eau perdue par infiltration	Secondaire : Recharge de nappe utilisée pour l'irrigation, Recharge de nappe utilisée pour l'eau potable
Types d'usagers	Exploitants agricoles (15%) Urbains, loisirs (98%) Collectivités (3%)
Surface irrigable (ha)	2600
Surface irriguée (ha)	1500
Modes d'irrigation	
Principales cultures irriguées	arboriculture, maraichage, grandes cultures d'été
Problèmes de maintenance	Principal : Erosion des berges, Enherbement - macrophytes, Développement des algues, Dépôts de sédiments
Problèmes de distribution	Principal : Fuites, Non respect du tour d'eau / Secondaire : Vols d'eau, incapacité à satisfaire des demandes, Colmatage des canalisations
Tarification	486€ pour 6heures d'eau tous les 6j 6h (amin d'eau de 25L/s) (agricole)
Budget annuel de fonctionnement (€ H.T.)	802 000 (compte ASCM)
Budget annuel d'investissement (€ H.T.)	1 035 000
Recouvrement du budget par les redevances (%)	47
Longueur du canal principal (km)	57
Présence de contrôleurs électroniques de régulation	Non

3 - Fiches d'identité des canaux

3.4.1.14 Canal de Briel

Identifiant Inventaire	302
Nom du canal	Canal de Briel
Département	Alpes-de-Haute-Provence (04)
Communes	Méailles
Date de mise en service	1900
Propriétaire	ASA
Exploitant	ASA
Mode de gestion	Union d'A.S.A.
Débit moyen de la ressource (cours d'eau)	
Droit d'eau du canal	
Débit prélevé par le canal	
Volume annuel moyen transporté (m3)	
Destination de l'eau prélevé	Parcelles agricoles (100%)
Devenir de l'eau à l'extrémité aval	
Devenir de l'eau perdue par infiltration	
Types d'usagers	Exploitants agricoles (90%) Urbains, loisirs (10%)
Surface irrigable (ha)	43
Surface irriguée (ha)	
Modes d'irrigation	Aspersion (100%)
Principales cultures irriguées	Prairie, légumes de plein champs
Problèmes de maintenance	Secondaire : Autre
Problèmes de distribution	
Tarification	65,02 HT/Ha (agricole) 65.02 HT/Ha avec minimum de perception de 15.17 HT (urbain)
Budget annuel de fonctionnement (€ H.T.)	
Budget annuel d'investissement (€ H.T.)	
Recouvrement du budget par les redevances (%)	
Longueur du canal principal (km)	
Présence de contrôleurs électroniques de régulation	Non

3 - Fiches d'identité des canaux

3.4.1.15 Canal de la Vaire

Identifiant Inventaire	303
Nom du canal	Canal de la Vaire
Département	Alpes-de-Haute-Provence (04)
Communes	MEAILLES
Date de mise en service	1900
Propriétaire	ASA des CANAUX de MEAILLES
Exploitant	
Mode de gestion	Union d'A.S.A.
Débit moyen de la ressource (cours d'eau)	
Droit d'eau du canal	
Débit prélevé par le canal	
Volume annuel moyen transporté (m3)	
Destination de l'eau prélevé	
Devenir de l'eau à l'extrémité aval	Principal : Fleuve et/ou rivière
Devenir de l'eau perdue par infiltration	
Types d'usagers	Exploitants agricoles (100%)
Surface irrigable (ha)	93
Surface irriguée (ha)	
Modes d'irrigation	Gravitaire (100%)
Principales cultures irriguées	PRAIRIE & LEGUMES DE PLEIN CHAMPS
Problèmes de maintenance	Principal : Dépôts de sédiments
Problèmes de distribution	
Tarification	42.65 HT/Ha avec un minimum de perception de 15.17 HT (agricole)
Budget annuel de fonctionnement (€ H.T.)	
Budget annuel d'investissement (€ H.T.)	
Recouvrement du budget par les redevances (%)	
Longueur du canal principal (km)	7.5
Présence de contrôleurs électroniques de régulation	Non

3 - Fiches d'identité des canaux

3.4.1.16 ASA du canal d'Oraison

Identifiant Inventaire	51
Nom du canal	ASA du canal d'Oraison
Département	Alpes-de-Haute-Provence (04)
Communes	ORAISON/MEES
Date de mise en service	1948
Propriétaire	ASA
Exploitant	ASA
Mode de gestion	A.S.A.
Débit moyen de la ressource (cours d'eau)	
Droit d'eau du canal	
Débit prélevé par le canal	
Volume annuel moyen transporté (m3)	
Destination de l'eau prélevé	
Devenir de l'eau à l'extrémité aval	Principal : Fleuve et/ou rivière
Devenir de l'eau perdue par infiltration	
Types d'usagers	Exploitants agricoles (57%) Urbains, loisirs (43%)
Surface irrigable (ha)	440
Surface irriguée (ha)	304
Modes d'irrigation	Gravitaire (100%)
Principales cultures irriguées	Arboriculture,céréales, maraîchage
Problèmes de maintenance	
Problèmes de distribution	
Tarification	
Budget annuel de fonctionnement (€ H.T.)	
Budget annuel d'investissement (€ H.T.)	
Recouvrement du budget par les redevances (%)	
Longueur du canal principal (km)	
Présence de contrôleurs électroniques de régulation	Non

3 - Fiches d'identité des canaux

3.4.1.17 ASA canal de la Lauze

Identifiant Inventaire	39
Nom du canal	ASA canal de la Lauze
Département	Alpes-de-Haute-Provence (04)
Communes	St Pons
Date de mise en service	1948
Propriétaire	ASA canal de la Lauze
Exploitant	ASA canal de la Lauze
Mode de gestion	A.S.A.
Débit moyen de la ressource (cours d'eau)	
Droit d'eau du canal	
Débit prélevé par le canal	
Volume annuel moyen transporté (m3)	
Destination de l'eau prélevé	Fuites (5%) Parcelles agricoles (65%) Usagers urbains (20%)
Devenir de l'eau à l'extrémité aval	Principal : Fleuve et/ou rivière, Autre
Devenir de l'eau perdue par infiltration	
Types d'usagers	Exploitants agricoles (13%) Urbains, loisirs (87%)
Surface irrigable (ha)	48
Surface irriguée (ha)	28
Modes d'irrigation	Gravitaire (100%)
Principales cultures irriguées	Prairie, céréales, jardins
Problèmes de maintenance	Principal : Erosion des berges, Enherbement - macrophytes, Dépôts de sédiments, Autre
Problèmes de distribution	Secondaire : Fuites, Non respect du tour d'eau, Colmatage des canalisations
Tarification	2,50 €/h (agricole) 15,25 € (urbain)
Budget annuel de fonctionnement (€ H.T.)	1000
Budget annuel d'investissement (€ H.T.)	1000
Recouvrement du budget par les redevances (%)	100
Longueur du canal principal (km)	2.8
Présence de contrôleurs électroniques de régulation	Non

3 - Fiches d'identité des canaux

3.4.1.18 ASA du Canal de Bouissaye

Identifiant Inventaire	45
Nom du canal	ASA du Canal de Bouissaye
Département	Alpes-de-Haute-Provence (04)
Communes	ST VINCENT SUR JABRON
Date de mise en service	1903
Propriétaire	ASA DU CANAL DE BOUISSAYE
Exploitant	ASA DU CANAL DE BOUISSAYE
Mode de gestion	A.S.A.
Débit moyen de la ressource (cours d'eau)	
Droit d'eau du canal	
Débit prélevé par le canal	
Volume annuel moyen transporté (m3)	
Destination de l'eau prélevé	
Devenir de l'eau à l'extrémité aval	Principal : Fleuve et/ou rivière
Devenir de l'eau perdue par infiltration	
Types d'usagers	Exploitants agricoles (100%)
Surface irrigable (ha)	6
Surface irriguée (ha)	6
Modes d'irrigation	Gravitaire (100%)
Principales cultures irriguées	Prairies naturelles et artificielles, jardins
Problèmes de maintenance	
Problèmes de distribution	Principal : Fuites
Tarification	16 € (agricole)
Budget annuel de fonctionnement (€ H.T.)	416
Budget annuel d'investissement (€ H.T.)	
Recouvrement du budget par les redevances (%)	
Longueur du canal principal (km)	1
Présence de contrôleurs électroniques de régulation	Non

3 - Fiches d'identité des canaux

3.4.1.19 ASA Canal de Saint Tropez

Identifiant Inventaire	60
Nom du canal	ASA Canal de Saint Tropez
Département	Alpes-de-Haute-Provence (04)
Communes	Sisteron
Date de mise en service	
Propriétaire	Privé
Exploitant	ASA
Mode de gestion	A.S.A.
Débit moyen de la ressource (cours d'eau)	
Droit d'eau du canal	
Débit prélevé par le canal	
Volume annuel moyen transporté (m3)	
Destination de l'eau prélevé	Parcelles agricoles (70%) Usagers urbains (30%)
Devenir de l'eau à l'extrémité aval	
Devenir de l'eau perdue par infiltration	
Types d'usagers	
Surface irrigable (ha)	260
Surface irriguée (ha)	120
Modes d'irrigation	Gravitaire (100%)
Principales cultures irriguées	Agricole, petits jardins
Problèmes de maintenance	
Problèmes de distribution	
Tarification	
Budget annuel de fonctionnement (€ H.T.)	
Budget annuel d'investissement (€ H.T.)	
Recouvrement du budget par les redevances (%)	
Longueur du canal principal (km)	
Présence de contrôleurs électroniques de régulation	Non

3 - Fiches d'identité des canaux

3.4.1.20 ASA du canal de Sisteron-Ribieu

Identifiant Inventaire	55
Nom du canal	ASA du canal de Sisteron-Ribieu
Département	Alpes-de-Haute-Provence (04)
Communes	Sisteron
Date de mise en service	1870
Propriétaire	ASA
Exploitant	ASA
Mode de gestion	A.S.A.
Débit moyen de la ressource (cours d'eau)	
Droit d'eau du canal	
Débit prélevé par le canal	
Volume annuel moyen transporté (m3)	200 000
Destination de l'eau prélevé	Fuites (25%) Parcelles agricoles (37%) Usagers urbains (38%)
Devenir de l'eau à l'extrémité aval	
Devenir de l'eau perdue par infiltration	
Types d'usagers	Exploitants agricoles (50%) Urbains, loisirs (50%)
Surface irrigable (ha)	
Surface irriguée (ha)	220
Modes d'irrigation	Aspersion (100%)
Principales cultures irriguées	Jardins
Problèmes de maintenance	
Problèmes de distribution	Principal : Colmatage des canalisations
Tarification	
Budget annuel de fonctionnement (€ H.T.)	60000
Budget annuel d'investissement (€ H.T.)	10000
Recouvrement du budget par les redevances (%)	100
Longueur du canal principal (km)	
Présence de contrôleurs électroniques de régulation	Non

3 - Fiches d'identité des canaux

3.4.2 Hautes-Alpes (05)

3.4.2.1 Grand canal de ville de Briançon et St Chaffrey

Identifiant Inventaire	21
Nom du canal	Grand canal de ville de Briançon et St Chaffrey
Département	Hautes-Alpes (05)
Communes	Briançon et St Chaffrey
Date de mise en service	1345
Propriétaire	ASA
Exploitant	ASA
Mode de gestion	A.S.A.
Débit moyen de la ressource (cours d'eau)	
Droit d'eau du canal	
Débit prélevé par le canal	
Volume annuel moyen transporté (m3)	3 000 000
Destination de l'eau prélevé	Fuites (8%)
Devenir de l'eau à l'extrémité aval	Principal : Fleuve et/ou rivière
Devenir de l'eau perdue par infiltration	Principal : Recharge de nappe utilisée pour l'irrigation, Recharge de nappe utilisée pour l'eau potable
Types d'usagers	Urbains, loisirs (100%)
Surface irrigable (ha)	150
Surface irriguée (ha)	130
Modes d'irrigation	Gravitaire (100%)
Principales cultures irriguées	Pas de culture
Problèmes de maintenance	Principal : Dépôts de sédiments / Secondaire : Erosion des berges
Problèmes de distribution	
Tarification	120 €/Ha (urbain)
Budget annuel de fonctionnement (€ H.T.)	29000
Budget annuel d'investissement (€ H.T.)	60000
Recouvrement du budget par les redevances (%)	90
Longueur du canal principal (km)	1.328
Présence de contrôleurs électroniques de régulation	Oui

3 - Fiches d'identité des canaux

3.4.2.2 Canal de Gap

Identifiant Inventaire	7
Nom du canal	Canal de Gap
Département	Hautes-Alpes (05)
Communes	du siège social : GAP
Date de mise en service	1860
Propriétaire	ASA du Canal de gap
Exploitant	ASA du Canal de Gap
Mode de gestion	A.S.A.
Débit moyen de la ressource (cours d'eau)	5,6 m3/s (module)
Droit d'eau du canal	4 m3/s (hiver) 4 m3/s (été)
Débit prélevé par le canal	1,700 m3/s (été)
Volume annuel moyen transporté (m3)	35 000 000
Destination de l'eau prélevé	
Devenir de l'eau à l'extrémité aval	Secondaire : Fleuve et/ou rivière
Devenir de l'eau perdue par infiltration	
Types d'usagers	Exploitants agricoles (5%) Urbains, loisirs (94%) Industriels (1%) Collectivités (1%)
Surface irrigable (ha)	5000
Surface irriguée (ha)	4500
Modes d'irrigation	Gravitaire (5%) Aspersion (95%)
Principales cultures irriguées	Prairie
Problèmes de maintenance	Secondaire : Dépôts de sédiments
Problèmes de distribution	Principal : Fuites, incapacité à satisfaire des demandes
Tarification	
Budget annuel de fonctionnement (€ H.T.)	
Budget annuel d'investissement (€ H.T.)	
Recouvrement du budget par les redevances (%)	
Longueur du canal principal (km)	15 dont 4 cuvelé
Présence de contrôleurs électroniques de régulation	Oui depuis 2005

3 - Fiches d'identité des canaux

3.4.2.3 ASA du Canal de Palps

Identifiant Inventaire	17
Nom du canal	ASA du Canal de Palps
Département	Hautes-Alpes (05)
Communes	St André D'Embrun
Date de mise en service	1813
Propriétaire	Association du canal
Exploitant	Gestion par les adhérents
Mode de gestion	A.S.A.
Débit moyen de la ressource (cours d'eau)	
Droit d'eau du canal	
Débit prélevé par le canal	
Volume annuel moyen transporté (m3)	981 300
Destination de l'eau prélevé	
Devenir de l'eau à l'extrémité aval	Principal : Fleuve et/ou rivière, Autre
Devenir de l'eau perdue par infiltration	Principal : Recharge de nappe utilisée pour l'eau potable
Types d'usagers	Exploitants agricoles (100%)
Surface irrigable (ha)	80
Surface irriguée (ha)	80
Modes d'irrigation	Gravitaire (5%) Aspersion (95%)
Principales cultures irriguées	Fourrages
Problèmes de maintenance	Secondaire : Dépôts de sédiments
Problèmes de distribution	Secondaire : Fuites, incapacité à satisfaire des demandes, Colmatage des canalisations
Tarification	20 €/Ha Droit d'eau 15 euros/hectare et forfait de 1 hectare pour les terrains dont la superficie est inférieure à 1 ha (agricole)
Budget annuel de fonctionnement (€ H.T.)	12886
Budget annuel d'investissement (€ H.T.)	1776
Recouvrement du budget par les redevances (%)	66
Longueur du canal principal (km)	15
Présence de contrôleurs électroniques de régulation	Non

3 - Fiches d'identité des canaux

3.4.2.4 Canal des Combes

Identifiant Inventaire	16
Nom du canal	Canal des Combes
Département	Hautes-Alpes (05)
Communes	St Bonnet en Champsaur
Date de mise en service	1963
Propriétaire	ASA des Combis
Exploitant	
Mode de gestion	A.S.A.
Débit moyen de la ressource (cours d'eau)	
Droit d'eau du canal	
Débit prélevé par le canal	
Volume annuel moyen transporté (m3)	
Destination de l'eau prélevé	
Devenir de l'eau à l'extrémité aval	
Devenir de l'eau perdue par infiltration	
Types d'usagers	Exploitants agricoles (100%)
Surface irrigable (ha)	80
Surface irriguée (ha)	70
Modes d'irrigation	Aspersion (100%)
Principales cultures irriguées	Prairies artificielles et naturelles
Problèmes de maintenance	
Problèmes de distribution	
Tarification	40 €/Ha (agricole)
Budget annuel de fonctionnement (€ H.T.)	
Budget annuel d'investissement (€ H.T.)	
Recouvrement du budget par les redevances (%)	
Longueur du canal principal (km)	
Présence de contrôleurs électroniques de régulation	Non

3 - Fiches d'identité des canaux

3.4.2.5 Canal Gaillard

Identifiant Inventaire	18
Nom du canal	Canal Gaillard
Département	Hautes-Alpes (05)
Communes	La saume, les Alpes, St Chaffrey, Briançon
Date de mise en service	1334
Propriétaire	ASA canal Gaillard
Exploitant	ASA canal Gaillard
Mode de gestion	A.S.A.
Débit moyen de la ressource (cours d'eau)	
Droit d'eau du canal	
Débit prélevé par le canal	
Volume annuel moyen transporté (m3)	
Destination de l'eau prélevé	Exutoire (5%) Fuites (30%) Parcelles agricoles (10%) Usagers urbains (55%)
Devenir de l'eau à l'extrémité aval	Secondaire : Fleuve et/ou rivière
Devenir de l'eau perdue par infiltration	Principal : Autre
Types d'usagers	Exploitants agricoles (3%) Urbains, loisirs (94%) Collectivités (3%)
Surface irrigable (ha)	181
Surface irriguée (ha)	181
Modes d'irrigation	Gravitaire (100%)
Principales cultures irriguées	Jardins potagers, fourrage
Problèmes de maintenance	Principal : Dépôts de sédiments, Autre / Secondaire : Erosion des berges
Problèmes de distribution	Secondaire : Fuites, incapacité à satisfaire des demandes, Colmatage des canalisations
Tarification	107 €/ha (agricole) 107 €/ha (urbain) 107 €/ha (collectivité)
Budget annuel de fonctionnement (€ H.T.)	9000
Budget annuel d'investissement (€ H.T.)	9000
Recouvrement du budget par les redevances (%)	98
Longueur du canal principal (km)	12 dont 2 cuvelé
Présence de contrôleurs électroniques de régulation	Non

3 - Fiches d'identité des canaux

3.4.2.6 Canal Vieux de St-Chaffrey

Identifiant Inventaire	59
Nom du canal	Canal Vieux de St-Chaffrey
Département	Hautes-Alpes (05)
Communes	Saint-Chaffrey
Date de mise en service	1921
Propriétaire	ASA
Exploitant	ASA
Mode de gestion	A.S.A.
Débit moyen de la ressource (cours d'eau)	
Droit d'eau du canal	
Débit prélevé par le canal	
Volume annuel moyen transporté (m3)	
Destination de l'eau prélevé	
Devenir de l'eau à l'extrémité aval	
Devenir de l'eau perdue par infiltration	
Types d'usagers	
Surface irrigable (ha)	
Surface irriguée (ha)	
Modes d'irrigation	
Principales cultures irriguées	
Problèmes de maintenance	
Problèmes de distribution	
Tarification	
Budget annuel de fonctionnement (€ H.T.)	
Budget annuel d'investissement (€ H.T.)	
Recouvrement du budget par les redevances (%)	
Longueur du canal principal (km)	
Présence de contrôleurs électroniques de régulation	Non

3 - Fiches d'identité des canaux

3.4.3 Alpes-Maritimes (06)

3.4.3.1 ASA du Canal du Véséou Supérieur des Alpes Maritimes

Identifiant Inventaire	53
Nom du canal	ASA du Canal du Véséou Supérieur des Alpes Maritimes
Département	Alpes-Maritimes (06)
Communes	Belvédère, La Bollène sur Vésubie, et de Roquebillière de la vallée de Vésubie
Date de mise en service	1963
Propriétaire	ASA
Exploitant	ASA
Mode de gestion	A.S.A.
Débit moyen de la ressource (cours d'eau)	
Droit d'eau du canal	
Débit prélevé par le canal	
Volume annuel moyen transporté (m3)	
Destination de l'eau prélevé	
Devenir de l'eau à l'extrémité aval	
Devenir de l'eau perdue par infiltration	Principal : Recharge de nappe utilisée pour l'irrigation
Types d'usagers	Exploitants agricoles (100%)
Surface irrigable (ha)	
Surface irriguée (ha)	
Modes d'irrigation	
Principales cultures irriguées	
Problèmes de maintenance	Principal : Erosion des berges, Dépôts de sédiments
Problèmes de distribution	
Tarifcation	
Budget annuel de fonctionnement (€ H.T.)	
Budget annuel d'investissement (€ H.T.)	
Recouvrement du budget par les redevances (%)	
Longueur du canal principal (km)	5,660 dont 5,660 cuvelé
Présence de contrôleurs électroniques de régulation	Non

3 - Fiches d'identité des canaux

3.4.4 Bouches-du-Rhône (13)

3.4.4.1 Canal de Provence

Identifiant Inventaire	68
Nom du canal	Canal de Provence
Département	Bouches-du-Rhône (13)
Communes	Canaux situés dans le Vaucluse et dans les Bouches du Rhône
Date de mise en service	1970
Propriétaire	Conseil Régional PACA
Exploitant	SCP
Mode de gestion	SAR
Débit moyen de la ressource (cours d'eau)	26,74 m ³ /s (module) 18,7 m ³ /s (QMNA5)
Droit d'eau du canal	21,18 m ³ /s (hiver) 21,18 m ³ /s (été)
Débit prélevé par le canal	6,77 (annuel) m ³ /s (hiver) 6,77 m ³ /s (été)
Volume annuel moyen transporté (m ³)	214 000 000
Destination de l'eau prélevé	Fuites (3%) Parcelles agricoles (39%) Industriels (30%)
Devenir de l'eau à l'extrémité aval	
Devenir de l'eau perdue par infiltration	
Types d'usagers	Exploitants agricoles (90%) Industriels (9%) Collectivités (1%)
Surface irrigable (ha)	81000
Surface irriguée (ha)	25000
Modes d'irrigation	
Principales cultures irriguées	blé, maïs, maraichage, fleurs, vignes
Problèmes de maintenance	Secondaire : Enherbement - macrophytes, Développement des algues, Dépôts de sédiments
Problèmes de distribution	
Tarification	prix moyen: 40 centimes €/m ³ + prix variable (agricole) prix moyen: 40 centimes €/m ³ + prix variable (urbain) prix moyen: 40 centimes €/m ³ + prix variable (industriel) prix moyen: 40 centimes €/m ³ + prix variable (collectivité)
Budget annuel de fonctionnement (€ H.T.)	122 000 000
Budget annuel d'investissement (€ H.T.)	15000000+24000000
Recouvrement du budget par les redevances (%)	100
Longueur du canal principal (km)	63 dont 63 cuvelé
Présence de contrôleurs électroniques de régulation	Oui depuis 1970

3 - Fiches d'identité des canaux

3.4.4.2 ASA de la Durane

Identifiant Inventaire	57
Nom du canal	ASA de la Durane
Département	Bouches-du-Rhône (13)
Communes	Châteaurenard
Date de mise en service	
Propriétaire	ASA
Exploitant	ASA
Mode de gestion	A.S.A.
Débit moyen de la ressource (cours d'eau)	
Droit d'eau du canal	1,5 m3/s (été)
Débit prélevé par le canal	1,5 m3/s (été)
Volume annuel moyen transporté (m3)	10 238 400
Destination de l'eau prélevé	
Devenir de l'eau à l'extrémité aval	Principal : Autre
Devenir de l'eau perdue par infiltration	Principal : Recharge de nappe utilisée pour l'irrigation, Recharge de nappe utilisée pour l'eau potable
Types d'usagers	Exploitants agricoles (50%) Urbains, loisirs (50%)
Surface irrigable (ha)	2200
Surface irriguée (ha)	1647
Modes d'irrigation	Gravitaire (100%)
Principales cultures irriguées	Arboriculture, maraîchage
Problèmes de maintenance	Principal : Erosion des berges, Enherbement - macrophytes, Développement des algues, Dépôts de sédiments
Problèmes de distribution	Principal : Colmatage des canalisations / Secondaire : Fuites, incapacité à satisfaire des demandes
Tarification	
Budget annuel de fonctionnement (€ H.T.)	630000
Budget annuel d'investissement (€ H.T.)	417000
Recouvrement du budget par les redevances (%)	55
Longueur du canal principal (km)	9,7 dont 1 cuvelé
Présence de contrôleurs électroniques de régulation	Non

3 - Fiches d'identité des canaux

3.4.4.3 Canal de crapone - branche d'Arles

Identifiant Inventaire	34
Nom du canal	Canal de crapone - branche d'Arles
Département	Bouches-du-Rhône (13)
Communes	Arles-Eyguiètes-st M. de Crau
Date de mise en service	1584
Propriétaire	Arrosant de la Crau
Exploitant	Arrosant de la Crau
Mode de gestion	A.S.A.
Débit moyen de la ressource (cours d'eau)	
Droit d'eau du canal	13,180 m ³ /s (été)
Débit prélevé par le canal	13,180 m ³ /s (été)
Volume annuel moyen transporté (m ³)	190 000 000
Destination de l'eau prélevé	
Devenir de l'eau à l'extrémité aval	Principal : Fleuve et/ou rivière / Secondaire : Autre
Devenir de l'eau perdue par infiltration	Principal : Recharge de nappe utilisée pour l'irrigation, Recharge de nappe utilisée pour l'eau potable, Lutte contre le biseau salé
Types d'usagers	
Surface irrigable (ha)	30000
Surface irriguée (ha)	9800
Modes d'irrigation	Gravitaire (100%)
Principales cultures irriguées	Foin
Problèmes de maintenance	Principal : Erosion des berges / Secondaire : Enherbement - macrophytes, Développement des algues, Dépôts de sédiments
Problèmes de distribution	Secondaire : Fuites, Vols d'eau, Non respect du tour d'eau, incapacité à satisfaire des demandes
Tarification	63 €/Ha (agricole) 63 €/Ha (urbain) 63 €/Ha (collectivité)
Budget annuel de fonctionnement (€ H.T.)	630000
Budget annuel d'investissement (€ H.T.)	1000000
Recouvrement du budget par les redevances (%)	100
Longueur du canal principal (km)	43 dont 20 cuvelé
Présence de contrôleurs électroniques de régulation	Oui depuis 1980

3 - Fiches d'identité des canaux

3.4.4.4 Canal de Saint-Pons

Identifiant Inventaire	58
Nom du canal	Canal de Saint-Pons
Département	Bouches-du-Rhône (13)
Communes	Géménos
Date de mise en service	1567
Propriétaire	ASA
Exploitant	Conseil Général, Communes, Adhérents
Mode de gestion	A.S.A.
Débit moyen de la ressource (cours d'eau)	
Droit d'eau du canal	
Débit prélevé par le canal	
Volume annuel moyen transporté (m3)	
Destination de l'eau prélevé	
Devenir de l'eau à l'extrémité aval	Secondaire : Fleuve et/ou rivière
Devenir de l'eau perdue par infiltration	Principal : Recharge de nappe utilisée pour l'irrigation
Types d'usagers	
Surface irrigable (ha)	85,12
Surface irriguée (ha)	48,1
Modes d'irrigation	Gravitaire (100%)
Principales cultures irriguées	Prairie, maraîchage
Problèmes de maintenance	Principal : Erosion des berges, Enherbement - macrophytes, Dépôts de sédiments / Secondaire : Développement des algues
Problèmes de distribution	Principal : Fuites / Secondaire : Vols d'eau, Non respect du tour d'eau
Tarification	
Budget annuel de fonctionnement (€ H.T.)	55000
Budget annuel d'investissement (€ H.T.)	
Recouvrement du budget par les redevances (%)	80
Longueur du canal principal (km)	5
Présence de contrôleurs électroniques de régulation	Non

3 - Fiches d'identité des canaux

3.4.4.5 ASA canal de Peyrolles Canton de Peyrolles/ Bord de Durance

Identifiant Inventaire	15
Nom du canal	ASA canal de Peyrolles Canton de Peyrolles/ Bord de Durance
Département	Bouches-du-Rhône (13)
Communes	Puy Ste Reparade, Peyrolles Meyrargues, St Estève Jociques
Date de mise en service	1762
Propriétaire	ASA, Domaine Public
Exploitant	ASA
Mode de gestion	A.S.A.
Débit moyen de la ressource (cours d'eau)	
Droit d'eau du canal	
Débit prélevé par le canal	
Volume annuel moyen transporté (m3)	33 000 000
Destination de l'eau prélevé	
Devenir de l'eau à l'extrémité aval	Principal : Fleuve et/ou rivière / Secondaire : Lac, Autre
Devenir de l'eau perdue par infiltration	Principal : Recharge de nappe utilisée pour l'eau potable / Secondaire : Recharge de nappe utilisée pour l'irrigation, Autre
Types d'usagers	Exploitants agricoles (7%) Urbains, loisirs (91%) Industriels (1%) Collectivités (1%)
Surface irrigable (ha)	1850
Surface irriguée (ha)	1400
Modes d'irrigation	Gravitaire (90%) Micro-irrigation (1%) Aspersion (9%)
Principales cultures irriguées	Céréales, maraîchage, arboriculture, prairie
Problèmes de maintenance	Principal : Enherbement - macrophytes / Secondaire : Erosion des berges, Dépôts de sédiments, Autre
Problèmes de distribution	Secondaire : Fuites, Vols d'eau, Non respect du tour d'eau, incapacité à satisfaire des demandes, Colmatage des canalisations
Tarification	99 €/Ha (agricole) AG de l'eau 12,20 euros TTC; avec un minimum forfaitaire de 35,88 € TTC (urbain)
Budget annuel de fonctionnement (€ H.T.)	
Budget annuel d'investissement (€ H.T.)	
Recouvrement du budget par les redevances (%)	80
Longueur du canal principal (km)	25
Présence de contrôleurs électroniques de régulation	Oui depuis 2003-2004

3 - Fiches d'identité des canaux

3.4.4.6 ASA Canal d'irrigation de la vallée des Baux

Identifiant Inventaire	46
Nom du canal	ASA Canal d'irrigation de la vallée des Baux
Département	Bouches-du-Rhône (13)
Communes	MAUSSANE LES ALPILLES
Date de mise en service	1916
Propriétaire	ASA
Exploitant	asa
Mode de gestion	A.S.A.
Débit moyen de la ressource (cours d'eau)	
Droit d'eau du canal	3,8 m3/s (été)
Débit prélevé par le canal	1,86 m3/s (été)
Volume annuel moyen transporté (m3)	
Destination de l'eau prélevé	
Devenir de l'eau à l'extrémité aval	Principal : Mer
Devenir de l'eau perdue par infiltration	Principal : Recharge de nappe utilisée pour l'eau potable / Secondaire : Recharge de nappe utilisée pour l'irrigation
Types d'usagers	Exploitants agricoles (80%) Urbains, loisirs (19%) Collectivités (1%)
Surface irrigable (ha)	2750
Surface irriguée (ha)	2750
Modes d'irrigation	Gravitaire (80%) Micro-irrigation (10%) Aspersion (10%)
Principales cultures irriguées	Prairies, maraîchage
Problèmes de maintenance	Principal : Erosion des berges / Secondaire : Dépôts de sédiments
Problèmes de distribution	Principal : incapacité à satisfaire des demandes
Tarification	208 €/Ha (agricole) 208 €/Ha (urbain) 208 €/Ha (collectivité)
Budget annuel de fonctionnement (€ H.T.)	575000
Budget annuel d'investissement (€ H.T.)	300000
Recouvrement du budget par les redevances (%)	98
Longueur du canal principal (km)	54
Présence de contrôleurs électroniques de régulation	Oui

3 - Fiches d'identité des canaux

3.4.4.7 ASA du Canal du Marquis

Identifiant Inventaire	62
Nom du canal	ASA du Canal du Marquis
Département	Bouches-du-Rhône (13)
Communes	St Andiol
Date de mise en service	1806
Propriétaire	ASA
Exploitant	ASA
Mode de gestion	A.S.A.
Débit moyen de la ressource (cours d'eau)	
Droit d'eau du canal	
Débit prélevé par le canal	
Volume annuel moyen transporté (m3)	
Destination de l'eau prélevé	
Devenir de l'eau à l'extrémité aval	
Devenir de l'eau perdue par infiltration	Principal : Recharge de nappe utilisée pour l'irrigation, Recharge de nappe utilisée pour l'eau potable
Types d'usagers	Exploitants agricoles (50%) Urbains, loisirs (50%)
Surface irrigable (ha)	1551
Surface irriguée (ha)	1551
Modes d'irrigation	Gravitaire (80%) Aspersion (20%)
Principales cultures irriguées	Agriculture, particuliers
Problèmes de maintenance	Principal : Enherbement - macrophytes, Développement des algues
Problèmes de distribution	
Tarification	
Budget annuel de fonctionnement (€ H.T.)	
Budget annuel d'investissement (€ H.T.)	
Recouvrement du budget par les redevances (%)	
Longueur du canal principal (km)	
Présence de contrôleurs électroniques de régulation	Non

3 - Fiches d'identité des canaux

3.4.4.8 ASA du Canal de Saint Chamas et Miramas

Identifiant Inventaire	63
Nom du canal	ASA du Canal de Saint Chamas et Miramas
Département	Bouches-du-Rhône (13)
Communes	Saint Chamas
Date de mise en service	1776
Propriétaire	ASA et Privé
Exploitant	ASA
Mode de gestion	A.S.A.
Débit moyen de la ressource (cours d'eau)	
Droit d'eau du canal	2 m3/s (été)
Débit prélevé par le canal	2 m3/s (été)
Volume annuel moyen transporté (m3)	
Destination de l'eau prélevé	
Devenir de l'eau à l'extrémité aval	
Devenir de l'eau perdue par infiltration	
Types d'usagers	Exploitants agricoles (30%) Urbains, loisirs (30%) Collectivités (30%)
Surface irrigable (ha)	
Surface irriguée (ha)	
Modes d'irrigation	Gravitaire (100%)
Principales cultures irriguées	Maraicher, foin
Problèmes de maintenance	
Problèmes de distribution	Principal : Fuites / Secondaire : incapacité à satisfaire des demandes
Tarification	Si inférieur à 3091 m ² : 68€/ha+6€ de redevance et si supérieur: 220 €/ha+20€ d'AE (agricole)
Budget annuel de fonctionnement (€ H.T.)	
Budget annuel d'investissement (€ H.T.)	
Recouvrement du budget par les redevances (%)	
Longueur du canal principal (km)	20 dont 20 cuvelé
Présence de contrôleurs électroniques de régulation	Non

3 - Fiches d'identité des canaux

3.4.4.9 Canal des Alpines Septentrionales

Identifiant Inventaire	304
Nom du canal	Canal des Alpines Septentrionales
Département	Bouches-du-Rhône (13)
Communes	Saint-Rémy-de-Provence
Date de mise en service	
Propriétaire	Syndicat Intercommunal des Alpines Septentrionales
Exploitant	Syndicat Intercommunal des Alpines Septentrionales
Mode de gestion	Syndicat intercommunal
Débit moyen de la ressource (cours d'eau)	
Droit d'eau du canal	4 m3/s (hiver) 20 m3/s (été)
Débit prélevé par le canal	
Volume annuel moyen transporté (m3)	
Destination de l'eau prélevé	
Devenir de l'eau à l'extrémité aval	Principal : Fleuve et/ou rivière
Devenir de l'eau perdue par infiltration	Principal : Recharge de nappe utilisée pour l'irrigation, Recharge de nappe utilisée pour l'eau potable
Types d'usagers	
Surface irrigable (ha)	10000
Surface irriguée (ha)	4500
Modes d'irrigation	
Principales cultures irriguées	Maraichage, plein champ, serres
Problèmes de maintenance	Principal : Erosion des berges, Enherbement - macrophytes, Développement des algues, Dépôts de sédiments
Problèmes de distribution	Principal : Fuites, Vols d'eau
Tarifcation	200 euros par hectare (agricole)
Budget annuel de fonctionnement (€ H.T.)	1500000
Budget annuel d'investissement (€ H.T.)	3000000
Recouvrement du budget par les redevances (%)	60
Longueur du canal principal (km)	120
Présence de contrôleurs électroniques de régulation	Non

3 - Fiches d'identité des canaux

3.4.5 Var (83)

3.4.5.1 ASA canal de Pardigon

Identifiant Inventaire	22
Nom du canal	ASA canal de Pardigon
Département	Var (83)
Communes	Entrecasteau
Date de mise en service	1903
Propriétaire	Adhérent
Exploitant	ASA canal de Pardigon
Mode de gestion	A.S.A.
Débit moyen de la ressource (cours d'eau)	
Droit d'eau du canal	
Débit prélevé par le canal	
Volume annuel moyen transporté (m3)	
Destination de l'eau prélevé	Fuites (20%) Parcelles agricoles (80%)
Devenir de l'eau à l'extrémité aval	Principal : Fleuve et/ou rivière
Devenir de l'eau perdue par infiltration	Secondaire : Recharge de nappe utilisée pour l'irrigation
Types d'usagers	Exploitants agricoles (100%)
Surface irrigable (ha)	56
Surface irriguée (ha)	
Modes d'irrigation	Gravitaire (100%)
Principales cultures irriguées	Jardins potagers
Problèmes de maintenance	Principal : Erosion des berges, Dépôts de sédiments
Problèmes de distribution	Principal : Fuites
Tarification	20 €/Ha (agricole)
Budget annuel de fonctionnement (€ H.T.)	1451
Budget annuel d'investissement (€ H.T.)	
Recouvrement du budget par les redevances (%)	
Longueur du canal principal (km)	5
Présence de contrôleurs électroniques de régulation	Non

3 - Fiches d'identité des canaux

3.4.5.2 Canal de Saint-Jean

Identifiant Inventaire	14
Nom du canal	Canal de Saint-Jean
Département	Var (83)
Communes	Pierrefeu
Date de mise en service	
Propriétaire	
Exploitant	
Mode de gestion	A.S.A.
Débit moyen de la ressource (cours d'eau)	
Droit d'eau du canal	
Débit prélevé par le canal	
Volume annuel moyen transporté (m3)	
Destination de l'eau prélevé	
Devenir de l'eau à l'extrémité aval	Principal : Fleuve et/ou rivière
Devenir de l'eau perdue par infiltration	
Types d'usagers	Exploitants agricoles (18%) Urbains, loisirs (82%)
Surface irrigable (ha)	11
Surface irriguée (ha)	1
Modes d'irrigation	Gravitaire (100%)
Principales cultures irriguées	potager, arboriculture
Problèmes de maintenance	Secondaire : Enherbement - macrophytes, Dépôts de sédiments
Problèmes de distribution	
Tarification	
Budget annuel de fonctionnement (€ H.T.)	
Budget annuel d'investissement (€ H.T.)	
Recouvrement du budget par les redevances (%)	
Longueur du canal principal (km)	1.5
Présence de contrôleurs électroniques de régulation	Non

3 - Fiches d'identité des canaux

3.4.5.3 ASA des Lecques

Identifiant Inventaire	27
Nom du canal	ASA des Lecques
Département	Var (83)
Communes	Tourves
Date de mise en service	1851
Propriétaire	Les arrosants
Exploitant	ASA du canal des lecques
Mode de gestion	A.S.A.
Débit moyen de la ressource (cours d'eau)	
Droit d'eau du canal	
Débit prélevé par le canal	
Volume annuel moyen transporté (m3)	
Destination de l'eau prélevé	
Devenir de l'eau à l'extrémité aval	Principal : Fleuve et/ou rivière
Devenir de l'eau perdue par infiltration	Principal : Recharge de nappe utilisée pour l'eau potable
Types d'usagers	Exploitants agricoles (8%) Urbains, loisirs (92%)
Surface irrigable (ha)	10
Surface irriguée (ha)	1
Modes d'irrigation	Gravitaire (100%)
Principales cultures irriguées	Maraîchage
Problèmes de maintenance	Secondaire : Enherbement - macrophytes, Dépôts de sédiments
Problèmes de distribution	
Tarification	63 €/Ha (agricole) 63 €/Ha (urbain)
Budget annuel de fonctionnement (€ H.T.)	388190
Budget annuel d'investissement (€ H.T.)	
Recouvrement du budget par les redevances (%)	100
Longueur du canal principal (km)	2 dont 0.5 cuvelé
Présence de contrôleurs électroniques de régulation	Non

3 - Fiches d'identité des canaux

3.4.6 Vaucluse (84)

3.4.6.1 Canal de l'Hôpital Durançole

Identifiant Inventaire	69
Nom du canal	Canal de l'Hôpital Durançole
Département	Vaucluse (84)
Communes	Montfavet
Date de mise en service	1936
Propriétaire	ASA
Exploitant	ASA
Mode de gestion	A.S.A.
Débit moyen de la ressource (cours d'eau)	
Droit d'eau du canal	2,2 m3/s (été)
Débit prélevé par le canal	
Volume annuel moyen transporté (m3)	26 795 520
Destination de l'eau prélevé	Exutoire (30%) Fuites (30%) Parcelles agricoles (40%)
Devenir de l'eau à l'extrémité aval	
Devenir de l'eau perdue par infiltration	Principal : Recharge de nappe utilisée pour l'eau potable
Types d'usagers	Exploitants agricoles (100%)
Surface irrigable (ha)	559
Surface irriguée (ha)	304
Modes d'irrigation	Gravitaire (100%)
Principales cultures irriguées	Prairies, cultures maraichères, fruitiers, jardins familiaux
Problèmes de maintenance	Principal : Développement des algues / Secondaire : Erosion des berges
Problèmes de distribution	
Tarification	Entretien du périmètre: 47€/ha+taxe d'arrosage: 52€/ha (agricole)
Budget annuel de fonctionnement (€ H.T.)	110 000
Budget annuel d'investissement (€ H.T.)	112 000
Recouvrement du budget par les redevances (%)	80
Longueur du canal principal (km)	8
Présence de contrôleurs électroniques de régulation	Non

3 - Fiches d'identité des canaux

3.4.6.2 ASA Canal de Carpentras

Identifiant Inventaire	56
Nom du canal	ASA Canal de Carpentras
Département	Vaucluse (84)
Communes	
Date de mise en service	1875
Propriétaire	ASA
Exploitant	ASA
Mode de gestion	A.S.A.
Débit moyen de la ressource (cours d'eau)	
Droit d'eau du canal	3,4 m3/s (hiver) 7,3 m3/s (été)
Débit prélevé par le canal	
Volume annuel moyen transporté (m3)	70 000 000
Destination de l'eau prélevé	Exutoire (21%) Fuites (4%)
Devenir de l'eau à l'extrémité aval	Principal : Fleuve et/ou rivière
Devenir de l'eau perdue par infiltration	Secondaire : Recharge de nappe utilisée pour l'irrigation, Recharge de nappe utilisée pour l'eau potable
Types d'usagers	Exploitants agricoles (11%) Urbains, loisirs (89%)
Surface irrigable (ha)	10900
Surface irriguée (ha)	
Modes d'irrigation	Gravitaire (39%) Micro-irrigation (30%) Aspersions (30%)
Principales cultures irriguées	Arboriculture, Viticulture, maraîchage, Oléiculture
Problèmes de maintenance	Principal : Erosion des berges / Secondaire : Enherbement - macrophytes, Développement des algues, Dépôts de sédiments
Problèmes de distribution	Secondaire : Fuites, Vols d'eau, Non respect du tour d'eau, Colmatage des canalisations
Tarification	
Budget annuel de fonctionnement (€ H.T.)	3300000
Budget annuel d'investissement (€ H.T.)	1700000
Recouvrement du budget par les redevances (%)	95
Longueur du canal principal (km)	65 dont 45 cuvelé
Présence de contrôleurs électroniques de régulation	Non

3 - Fiches d'identité des canaux

3.4.6.3 ASA Canal Saint-Julien

Identifiant Inventaire	42
Nom du canal	ASA Canal Saint-Julien
Département	Vaucluse (84)
Communes	cavaillon
Date de mise en service	1171
Propriétaire	
Exploitant	ASA Canal St Julien
Mode de gestion	A.S.A.
Débit moyen de la ressource (cours d'eau)	
Droit d'eau du canal	7,3 m3/s (été)
Débit prélevé par le canal	6 m3/s (été)
Volume annuel moyen transporté (m3)	98 100 000
Destination de l'eau prélevé	Décharge hydraulique (31%) Exutoire (24%) Parcelles agricoles (45%)
Devenir de l'eau à l'extrémité aval	Principal : Fleuve et/ou rivière
Devenir de l'eau perdue par infiltration	Principal : Recharge de nappe utilisée pour l'irrigation
Types d'usagers	Exploitants agricoles (55%) Urbains, loisirs (45%)
Surface irrigable (ha)	6000
Surface irriguée (ha)	4500
Modes d'irrigation	Gravitaire (80%) Micro-irrigation (20%)
Principales cultures irriguées	Vigne, Melon, arboriculture
Problèmes de maintenance	Principal : Développement des algues / Secondaire : Erosion des berges, Enherbement - macrophytes, Dépôts de sédiments
Problèmes de distribution	Secondaire : Fuites, Non respect du tour d'eau, incapacité à satisfaire des demandes
Tarifcation	230 €/Ha (agricole) 90 € 110-115 euros pour les grands jardins (urbain)
Budget annuel de fonctionnement (€ H.T.)	1199959
Budget annuel d'investissement (€ H.T.)	785682
Recouvrement du budget par les redevances (%)	95
Longueur du canal principal (km)	31 dont 4 cuvelé
Présence de contrôleurs électroniques de régulation	Non

3 - Fiches d'identité des canaux

3.4.6.4 ASA du canal du Cabedan Neuf

Identifiant Inventaire	44
Nom du canal	ASA du canal du Cabedan Neuf
Département	Vaucluse (84)
Communes	Cheval-Blanc, Cavaillon
Date de mise en service	1785
Propriétaire	ASA DU CANAL DU CABEDAN NEUF
Exploitant	ASA DU CANAL DU CABEDAN NEUF
Mode de gestion	Union d'A.S.A.
Débit moyen de la ressource (cours d'eau)	
Droit d'eau du canal	1,73 m3/s (été)
Débit prélevé par le canal	
Volume annuel moyen transporté (m3)	16 000 000 10 M m3 en hiver
Destination de l'eau prélevé	Décharge hydraulique (23%) Exutoire (20%) Parcelles agricoles (58%)
Devenir de l'eau à l'extrémité aval	Secondaire : Autre
Devenir de l'eau perdue par infiltration	Principal : Recharge de nappe utilisée pour l'irrigation
Types d'usagers	
Surface irrigable (ha)	852
Surface irriguée (ha)	500
Modes d'irrigation	Gravitaire (89%) Micro-irrigation (1%) Aspersion (10%)
Principales cultures irriguées	Arboriculture, prairies, maraîchage
Problèmes de maintenance	Principal : Erosion des berges / Secondaire : Enherbement - macrophytes, Développement des algues, Dépôts de sédiments
Problèmes de distribution	
Tarification	270 €/Ha (agricole)
Budget annuel de fonctionnement (€ H.T.)	308400
Budget annuel d'investissement (€ H.T.)	120535
Recouvrement du budget par les redevances (%)	75
Longueur du canal principal (km)	20 dont 20 cuvelé
Présence de contrôleurs électroniques de régulation	Non

3 - Fiches d'identité des canaux

3.4.6.5 ASA canal du Moulin Rasteau

Identifiant Inventaire	28
Nom du canal	ASA canal du Moulin Rasteau
Département	Vaucluse (84)
Communes	Rasteau
Date de mise en service	1886
Propriétaire	ASA canal du Moulin Rsateau
Exploitant	ASA canal du Moulin Rsateau
Mode de gestion	A.S.A.
Débit moyen de la ressource (cours d'eau)	
Droit d'eau du canal	
Débit prélevé par le canal	
Volume annuel moyen transporté (m3)	
Destination de l'eau prélevé	Fuites (10%) Parcelles agricoles (90%)
Devenir de l'eau à l'extrémité aval	Principal : Fleuve et/ou rivière
Devenir de l'eau perdue par infiltration	
Types d'usagers	Exploitants agricoles (100%)
Surface irrigable (ha)	33
Surface irriguée (ha)	0,5
Modes d'irrigation	Gravitaire (100%)
Principales cultures irriguées	Jardins
Problèmes de maintenance	Principal : Erosion des berges, Enherbement - macrophytes, Dépôts de sédiments
Problèmes de distribution	
Tarification	168 €/Ha (agricole)
Budget annuel de fonctionnement (€ H.T.)	21082
Budget annuel d'investissement (€ H.T.)	12790
Recouvrement du budget par les redevances (%)	100
Longueur du canal principal (km)	3 dont 3 cuvelé
Présence de contrôleurs électroniques de régulation	Non

3 - Fiches d'identité des canaux

3.4.6.6 ASCO du Canal supérieur

Identifiant Inventaire	23
Nom du canal	ASCO du Canal supérieur
Département	Vaucluse (84)
Communes	St Roman de Malegarde
Date de mise en service	
Propriétaire	ASCO ou Canal supérieur
Exploitant	ASCO ou Canal supérieur
Mode de gestion	ASCO
Débit moyen de la ressource (cours d'eau)	
Droit d'eau du canal	
Débit prélevé par le canal	
Volume annuel moyen transporté (m3)	
Destination de l'eau prélevé	Parcelles agricoles (100%)
Devenir de l'eau à l'extrémité aval	Principal : Fleuve et/ou rivière
Devenir de l'eau perdue par infiltration	Principal : Recharge de nappe utilisée pour l'irrigation
Types d'usagers	Exploitants agricoles (100%)
Surface irrigable (ha)	85
Surface irriguée (ha)	
Modes d'irrigation	Gravitaire (100%)
Principales cultures irriguées	Vignes, jardins potagers
Problèmes de maintenance	Secondaire : Erosion des berges, Enherbement - macrophytes, Développement des algues, Dépôts de sédiments
Problèmes de distribution	
Tarification	69 €/Ha (agricole)
Budget annuel de fonctionnement (€ H.T.)	6000
Budget annuel d'investissement (€ H.T.)	
Recouvrement du budget par les redevances (%)	100
Longueur du canal principal (km)	8
Présence de contrôleurs électroniques de régulation	Non

Index des tableaux

Tableau 1: Bilan par département des canaux identifiés et enquêtés.....	8
Tableau 2: Liste des canaux identifiés dans les Pyrénées-Atlantiques (64).....	11
Tableau 3: Liste des canaux identifiés dans l'Aude (11).....	12
Tableau 4: Liste des canaux identifiés dans le Gard (30).....	14
Tableau 5: Liste des canaux identifiés dans l'Hérault (34).....	14
Tableau 6: Liste des canaux identifiés en Lozère (48).....	14
Tableau 7: Liste des canaux identifiés dans les Pyrénées-Orientales (66).....	17
Tableau 8: Liste des canaux identifiés dans la Haute-Garonne (31).....	17
Tableau 9: Liste des canaux identifiés dans le Gers (32).....	18
Tableau 10: Liste des canaux identifiés dans les Hautes-Pyrénées (65).....	18
Tableau 11: Liste des canaux identifiés dans le Tarn-et-Garonne (82).....	18
Tableau 12: Liste des canaux identifiés dans les Hautes-Alpes (04).....	24
Tableau 13: Liste des canaux identifiés dans les Alpes-de-Haute-Provence (05).....	30
Tableau 14: Liste des canaux identifiés dans les Alpes-Maritimes (06).....	32
Tableau 15: Liste des canaux identifiés dans les Bouches-du-Rhône (13).....	39
Tableau 16: Liste des canaux identifiés dans le Var (83).....	42
Tableau 17: Liste des canaux identifiés dans le Vaucluse (84).....	45

Index des figures

Figure 1: Carte du nombre de canaux identifiés par département.....	9
Figure 2: Carte de la part des canaux enquêtés sur les canaux identifiés par département....	9
Figure 3: Carte de la part des surfaces enquêtées sur les surfaces identifiées pour la région PACA et par département.....	10

Annexes

Annexes

Annexe 1 : Exemple de données présentes dans la base de données Hydra PACA.....	124
Annexe 2 : Lettre type envoyée aux gestionnaires des canaux d'irrigation.....	136
Annexe 3 : Questionnaire inventaire des canaux d'irrigation.....	137

Annexe 1 : Exemple de données présentes dans la base de données Hydra PACA

Les figures suivantes présentent les différentes informations présentes dans la base de données Hydra PACA en prenant pour exemple le Syndicat Intercommunal des Alpines Septentrionales (13 – Saint-Rémy-de-Provence) à la date du 13 janvier 2011.

L'adresse du site internet de la base Hydra PACA est : <http://hydra.dynmap.com>

Carte de l'étendue du périmètre de la structure



Fiches concernant le gestionnaire

Le gestionnaire	Coordonnées	Activités	Usage/tarification
Groupement [A1310001] Syndicat Intercommunal des Alpes Septentrionales	Groupement [A1310001] Syndicat Intercommunal des Alpes Septentrionales		
	Localiser Observations (2)		
Le gravitaire	Il y a 2 observations		
Canaux gravitaires			
Ouvrages d'art			
Le sous-pression	Gestionnaire		
Conduites	Nom	Syndicat Intercommunal des Alpes Septentrionales	Code juridique Collectivité inter. SIRET
Ouvrages d'art	Adresse	Traverse duCheval Blanc BP 93	
	Complément		
	Cp	13533	Code Structure A1310001
	Ville	SAINT REMY DE PROVENCE	Code Insee 13100
	Email		Téléphone 0490922576
	Site Internet		Fax 0490925156
Stations de pompage	Description & enjeux	Irrigation agricole, PAysage, Entretien de digues, Jardin, soutien de nappe	Objet statutaire Irrigation
Stations de mesure			
Points de rejet			
Prises d'eau			
	Périmètre		
	Communes de la structure	ALLEINS(13003) ARLES(13004) BARBENTANE(13010) CHATEAURENARD(13027)	
	Origine du tracé	Déduite	Précision Cadastre
	Surface statutaire		Surface irriguée 4749 Ha
	Surface Dominée	10000 Ha	Surface irrigable
	Date de création de la fiche:	08-09-2004	Date de maj de la fiche: 30-06-2010 par: anna morisset

Annexes

	Coordonnées	Activités	Usage/tarifification																		
Groupement [A1310001] Syndicat Intercommunal des Alpes Septentrionales																					
Localiser Observations (2)																					
Il y a 2 observations																					
Type de culture pratiquées (% de la surface irriguée)																					
<table style="width: 100%; border-collapse: collapse;"> <tr><td style="width: 80%;">SCOP été</td><td style="text-align: right;">4%</td></tr> <tr><td>SCOP hivers</td><td></td></tr> <tr><td>Viticulture</td><td style="text-align: right;">3%</td></tr> <tr><td>Arboriculture</td><td style="text-align: right;">2%</td></tr> <tr><td>Maraîchage</td><td style="text-align: right;">91%</td></tr> <tr><td>Fourrage</td><td></td></tr> <tr><td>Prairie</td><td></td></tr> <tr><td>Serre</td><td></td></tr> <tr><td>Autres</td><td></td></tr> </table>				SCOP été	4%	SCOP hivers		Viticulture	3%	Arboriculture	2%	Maraîchage	91%	Fourrage		Prairie		Serre		Autres	
SCOP été	4%																				
SCOP hivers																					
Viticulture	3%																				
Arboriculture	2%																				
Maraîchage	91%																				
Fourrage																					
Prairie																					
Serre																					
Autres																					
Activités																					
<table style="width: 100%; border-collapse: collapse;"> <tr> <td style="width: 50%; border-bottom: 1px solid #ccc;">Eau potable Non</td> <td style="width: 50%; border-bottom: 1px solid #ccc;">Espace vert public Non</td> </tr> <tr> <td style="border-bottom: 1px solid #ccc;">Maintien du milieu Non</td> <td style="border-bottom: 1px solid #ccc;">Tourisme Non</td> </tr> <tr> <td style="border-bottom: 1px solid #ccc;">Soutien d'étiage (cours d'eau) Non</td> <td style="border-bottom: 1px solid #ccc;">Agrément Oui</td> </tr> <tr> <td style="border-bottom: 1px solid #ccc;">Industriels Non</td> <td style="border-bottom: 1px solid #ccc;">Soutien de nappe Oui</td> </tr> <tr> <td style="border-bottom: 1px solid #ccc;">DFCI</td> <td style="border-bottom: 1px solid #ccc;">Gestion du Pluvial Non</td> </tr> <tr> <td style="border-bottom: 1px solid #ccc;">Espace vert public Non</td> <td style="border-bottom: 1px solid #ccc;">Aide assainissement Non</td> </tr> <tr> <td style="border-bottom: 1px solid #ccc;">Agrément Oui</td> <td style="border-bottom: 1px solid #ccc;">Tourisme Non</td> </tr> </table>				Eau potable Non	Espace vert public Non	Maintien du milieu Non	Tourisme Non	Soutien d'étiage (cours d'eau) Non	Agrément Oui	Industriels Non	Soutien de nappe Oui	DFCI	Gestion du Pluvial Non	Espace vert public Non	Aide assainissement Non	Agrément Oui	Tourisme Non				
Eau potable Non	Espace vert public Non																				
Maintien du milieu Non	Tourisme Non																				
Soutien d'étiage (cours d'eau) Non	Agrément Oui																				
Industriels Non	Soutien de nappe Oui																				
DFCI	Gestion du Pluvial Non																				
Espace vert public Non	Aide assainissement Non																				
Agrément Oui	Tourisme Non																				
Récapitulatif																					
<table style="width: 100%; border-collapse: collapse;"> <tr> <td style="width: 50%; border-bottom: 1px solid #ccc;"> Gravitaire Canaux 10 Canaux basse pression 0 Ouvrage d'Art 11 </td> <td style="width: 50%; border-bottom: 1px solid #ccc;"> Sous pression Conduites 3 Ouvrage d'Art 0 </td> </tr> <tr> <td style="border-bottom: 1px solid #ccc;"> Général Station de pompage 3 Station de mesure 7 Point de rejet 5 Prise d'eau 3 Travaux 22 </td> <td></td> </tr> </table>				Gravitaire Canaux 10 Canaux basse pression 0 Ouvrage d'Art 11	Sous pression Conduites 3 Ouvrage d'Art 0	Général Station de pompage 3 Station de mesure 7 Point de rejet 5 Prise d'eau 3 Travaux 22															
Gravitaire Canaux 10 Canaux basse pression 0 Ouvrage d'Art 11	Sous pression Conduites 3 Ouvrage d'Art 0																				
Général Station de pompage 3 Station de mesure 7 Point de rejet 5 Prise d'eau 3 Travaux 22																					

Annexes

	Coordonnées	Activités	Usage/tarifification
Groupement [A1310001] Syndicat Intercommunal des Alpines Septentrionales			
Localiser Observations (2)			
Il y a 2 observations			
Tarifification			
Sous pression			
Descriptions			
Gravitaire			
Détails			
Taxe au périmètre			
Unique			
En fonction d'un zonage		Non	Ordre de grandeur
Taxe d'arrosage et d'assainissement			
Forfait fixe		A la surface 165,4€	
Au temps		Forfait en fonction du tour d'eau Non	
Coût moyen pour 1ha de culture d'été consommant 4000m3		Si jardin, forfait jardin	
165,4€			
Autre			
Type d'usage			
	Volume total	% Volume	% Recette
Agricole		90%	
Jardin		10%	
AEP			
Industrie			
Divers			
Consommation			
Contrôle de la consommation			
Libre			

Fiches concernant le réseau gravitaire

[A1310001] Syndicat Intercommunal des Alpes Septentrionales					
Liste des canaux d'irrigation gravitaire					
Nom	Code AERMC	Lieudit du début	Lieudit de fin	Classification	visualiser
Branche d'Eyragues		Bassin de partage de Saint Remy	Fuite de l'Espinet	Canal secondaire	
Branche d'Orgon 1		Prise de Fontvielle	Giry	Canal principal	
Branche d'Orgon 2		Giry	Tranchée Dacla	Canal principal	
Branche de Barbentane		Bassin de partage de Rognonas	fuite de Durance	Canal principal	
Branche de Lamanon		Bassin de Lamanon	Giry	Canal principal	
Branche de Noves		Bassin de partage de Saint Remy	Fuite du Grès	Canal secondaire	
Branche de Rognonas		Prise de Noves	Bassin de partage de Rognonas	Canal principal	
Branche de Saint Gabriel		Bassin de partage de Saint Remy	Fuite du Thum	Canal principal	
Branche de Saint Remy		Tranchée Dacla	Bassin de partage de Saint Remy	Canal principal	
Branche de Tarascon		Bassin de partage de Rognonas	Rhône	Canal principal	

[A1310001] Syndicat Intercommunal des Alpes Septentrionales			
Canal gravitaire : [A1310001CG01] Branche d'Orgon 1			
	Localiser		Observations (0)
Nom	Branche d'Orgon 1		
AERMC			
Lieudit du début du canal	Prise de Fontvielle		
Lieudit de fin du canal	Giry		
Basse pression	Non		
Classification	Canal principal		
Longueur du tronçon (Km)			
Canal d'aménagé	Non	Tronçon modernisé	Non
Matériau principal	Terre		
Destination du rejet	Branche d'Orgon 2		
période de fonctionnement	De Mars à Novembre		
Fonction	Irrigation		
Antigel	Non	Date de pose	
Débit (m3/h) maxi			
Description	Matériaux : terre et béton Fonctionnement discontinu de novembre à mars (tous les 10 jours)		


Annexes

[A1310001] Syndicat Intercommunal des Alpines Septentrionales			
Liste des ouvrages d'art (sur réseau gravitaire)			
Nom d'ouvrage	Code AERMC	Type d'ouvrage	visualiser
Bassin de partage de Rognonas		Bassin, Réservoir	
Bassin de partage de Saint Remy		Bassin, Réservoir	
Moulin de Belais		Ouvrage d'art historique (moulin, pont...)	
Siphon sous l'Anguillon		Autre	
Tranchée Dacla		Autre	
Tunnel d'Orgon		Autre	
Vannes de Brassière		Autre	
Vannes de décharge Port Vieux		Autre	
Vannes de Saint Veran		Autre	
Vannes Pont des Tours		Autre	
Vannes SNCF		Autre	




Fiches concernant le réseau sous pression



[A1310001] Syndicat Intercommunal des Alpines Septentrionales				
Liste conduites sous pression				
Nom	Code AERMC	Lieudit du début	Lieudit de fin	visualiser
Réseau de Graveson		Station de pompage de Graveson		
Réseau de SENAS Malespine		Station de pompage de SENAS Malespine		
Réseau de SENAS Sigauds		Station de pompage de SENAS Sigauds		

Annexes








[A1310001] Syndicat Intercommunal des Alpes Septentrionales	
Conduite sous pression : [A1310001CS03] Réseau de Graveson	
 Observations (0)	
Nom	Réseau de Graveson
Code AERMC	
Lieu dit du début de la conduite	Station de pompage de Graveson
Lieu dit de fin de la conduite	
Diamètres (mm)	De 400 mm à 400 mm
Longueur du tronçon (Km)	
Période de fonctionnement	De Mars à Octobre
Matériau dominant	Autre
Protection cathodique	Non
Date de pose	01-01-1998
Description	Matériau : PEHD



Fiches concernant les stations de pompage

[A1310001] Syndicat Intercommunal des Alpes Septentrionales			
Liste des stations de pompages			
Nom de la station	Code AERMC	Type de réseau	visualiser
Station de pompage de Graveson		Sous Pression	
Station de pompage de Senas Sigauds		Sous Pression	
Station de pompage Senas Malespine		Sous Pression	

[A1310001] Syndicat Intercommunal des Alpes Septentrionales	
Station de pompage : [A1310001SP03] Station de pompage de Graveson	
 Localiser  Observations (0)	
Nom	Station de pompage de Graveson
Code AERMC	
Réseau	Sous Pression
Origine de l'eau	Canal
Surpresseur ou station de pompage	Station de pompage
Nombre de pompes	1 pompe(s)
Puissance (KW)	
Surface irriguée (Ha)	80 Ha
Débit maximum (m3/h)	360 m3/h
Débit variable	Oui
Description détaillée	
Date de mise en service	01-01-1998

Fiches concernant les stations de mesure

[A1310001] Syndicat Intercommunal des Alpes Septentrionales			
Liste des stations de mesures			
Nom de la station	Code AERMC	Type d'appareil	visualiser
Station de mesure 1		Hauteur d'eau	
Station de mesure 2		Hauteur d'eau	
Station de mesure 3		Hauteur d'eau	
Station de mesure 4		Hauteur d'eau	
Station de mesure 5		Hauteur d'eau	
Station de mesure 6		Hauteur d'eau	
Station de mesure 7		Hauteur d'eau	

[A1310001] Syndicat Intercommunal des Alpes Septentrionales	
Station de mesure : [A1310001SM01] Station de mesure 1	
 Localiser  Observations (0)	
Nom	Station de mesure 1
Code AERMC	
Réseau	Gravitaire
Type d'appareil	Hauteur d'eau
Enregistrement des mesures	Automatique
Débit maxi mesuré (L/s)	
Télétransmission	Oui
Régulation	Non
Description détaillée	
Date de mise en service	01-01-1992

Fiches concernant les points de rejet

[A1310001] Syndicat Intercommunal des Alpines Septentrionales		
Liste des points de rejets		
Nom d'usage du point de rejet	Code AERMC	visualiser
Fuite de l'Espinet		
Fuite des Thum		
Fuite du Grès		
Rejet du contre canal		
Rejet du Rhône		

[A1310001] Syndicat Intercommunal des Alpines Septentrionales	
Point de rejet : [A1310001PR05] Rejet du Rhône	
Localiser	Observations (0)
Nom d'usage du point de rejet	Rejet du Rhône
Nom du cours d'eau de rejet	Rhône
Code hydro du cours d'eau de rejet	
Code AERMC	
[Volume en m3]	
ou [Débit en L/s]	
Permanent	Non
Description détaillée	Débits variables
Date de mise en service	















Fiches concernant les prises d'eau

[A1310001] Syndicat Intercommunal des Alpines Septentrionales			
Liste des prises d'eau			
Nom d'usage	Code AERMC	Niveau	visualiser
Bassin de Lamanon		Primaire	
Prise de Fontvielle		Primaire	
Prise de Noves		Primaire	

Annexes

[A1310001]						
Syndicat Intercommunal des Alpes Septentrionales						
Prise d'eau : [A1310001PE02] Prise de Fontvielle						
 Localiser  Observations (0)						
Nom	Prise de Fontvielle					
Code AERMC						
Niveau	Primaire					
Nature de la ressource	Ouvrage					
Dotation mensuelle en l/s	Janvier	Février	Mars	Avril	Mai	Juin
	3132	3132	7500	9500	12527	12527
Dotation mensuelle en l/s	Juillet	Août	Septembre	Octobre	Novembre	Décembre
	12572	12527	10000	8500	3132	3132
Type de prise	Prise calibrée, vannes					
Description détaillée	Dotation d'eau indiquée : dotation de la première branche (Bassin de Lamanon) et prise de Fontvielle					
Date de mise en service						

Fiches concernant les travaux

[A1310001] Syndicat Intercommunal des Alpines Septentrionales			
Liste des travaux			
Nom	Code BRDFH	Type de travaux	visualiser
cuvelage aval gentet		Modernisation d'ouvrage	
cuvelage Tarascon		Modernisation d'ouvrage	
Enrochements - aval du Pont route des Plaines		Modernisation d'ouvrage	
Enrochements Pont Ribera		Modernisation d'ouvrage	
Etanchéisation - Les fumades		Modernisation d'ouvrage	
Mur - aval du barrage de St Veran		Modernisation d'ouvrage	
Mur - aval gaudre Vallongue		Modernisation d'ouvrage	
Mur - prise de Noves		Modernisation d'ouvrage	
Mur amont barrage San remo		Modernisation d'ouvrage	
Mur amont prise Bagnolet		Modernisation d'ouvrage	
Mur - amont du pont Valdition		Modernisation d'ouvrage	
Radier Rognonas		Modernisation d'ouvrage	
radier Tarascon		Modernisation d'ouvrage	
Terrassements et enrochements branche Eyragues		Modernisation d'ouvrage	

Annexes

[A1310001]				
Syndicat Intercommunal des Alpes Septentrionales				
Travaux : [A1310001TR18] cuvelage aval gentet				
Localiser Observations (0)				
Nom	cuvelage aval gentet			
Code BRDFH				
Type de réseau	Gravitaire			
Type de travaux	Modernisation d'ouvrage			
Date de réalisation	01-01-2006			
Montant des travaux (€ HT)				
Maître d'oeuvre	Nom	SICAS	Prénom	Genre
	Organisme		Adresse	
	Téléphone		Email	
Maître d'ouvrage	Nom	SICAS	Prénom	Genre
	Organisme		Adresse	
	Téléphone		Email	
Rémunération du maître d'oeuvre (%)				
Part des co-financeurs, en pourcentages	ASA	Commune	Conseil général 35%	Conseil Régional 15%
	AERMC 23%	Etat	Europe	Autre
Description détaillée	Cout total des travaux 2005-2006 : 1 004 694€ - cuvelage coulé en place BD 25ml - BG 25 ml			

Annexe 2 : Lettre type envoyée aux gestionnaires des canaux d'irrigation

Montpellier, le 31 mars 2009



Unité Mixte de Recherche G-EAU
361, rue J.F. Breton
B.P. 5095
34196 MONTPELLIER Cedex 5

Adresse du canal

Objet : Enquête sur les canaux à but agricole, leurs modes de régulation hydraulique et les projets de modernisation.

Monsieur le Président,

Le Cemagref a prévu de mener en 2009 une **enquête pour mieux connaître les pratiques actuelles de gestion (régulation hydraulique) des canaux à surface libre à but agricole (irrigation), les projets de modernisation (passés et futurs) ainsi que les difficultés auxquelles doivent faire face les gestionnaires et les exploitants dans le cadre de cette gestion.** Cette enquête est une mise à jour et extension d'une enquête similaire réalisée en 1997.

Afin de mener à bien cette étude, nous souhaiterions que vous répondiez au questionnaire papier ci-joint ou directement sur le formulaire en ligne à l'adresse internet <http://ici2009.free.fr>

Les informations collectées feront l'objet d'analyses statistiques et un document synthétique sera produit et mis à votre disposition. Si vous considérez que certaines de ces informations sont confidentielles merci de nous l'indiquer, elles seront éventuellement utilisées pour des statistiques, mais ne seront pas divulguées nominativement. Si la place laissée pour les réponses n'est pas suffisante n'hésitez pas à compléter vos réponses sur des feuilles supplémentaires. Les renseignements collectés permettront également, si des personnes se déclarent intéressées, d'organiser un séminaire de restitution et d'information sur les projets en cours, les techniques modernes de gestion des ouvrages, les avantages et contraintes des projets de modernisation, etc.

Nous vous remercions de l'intérêt que vous voudrez bien porter à cette enquête et du temps que vous pourriez consacrer à répondre à nos questions. Nous souhaiterions disposer de réponses pour la première quinzaine de Mars (avant la période de démarrage des irrigations). Nous vous tiendrons informé du déroulement de cette étude et nous restons à votre disposition pour en discuter plus en détail.

Pierre-Olivier Malaterre
Tél. : 04 67 04 63 56
pierre-olivier.malaterre@cemagref.fr
Cemagref
361 rue Jean-Francois Breton
BP 5095, 34196 MONTPELLIER cedex 5

A handwritten signature in black ink, appearing to be 'P.O. Malaterre', written in a cursive style.

Pierre Olivier MALATERRE
Equipe Modélisation et Régulation des Transferts d'Eau.

Annexe 3 : Questionnaire inventaire des canaux d'irrigation



Unité de recherche de Montpellier

361, rue J.F. Breton
B.P. 5095
34196 MONTPELLIER Cedex 5

INVENTAIRE 2009 DES CANAUX D'IRRIGATION

Pour toute question n'hésitez pas à contacter Pierre-Olivier Malaterre (tél. : 04 67 04 63 56), David Dorchie (tél. : 04 67 04 63 22), ou notre équipe par email (ici2009@free.fr). Vous pouvez soit saisir le questionnaire sur internet (<http://ici2009.free.fr>), soit compléter ce questionnaire papier et l'envoyer par fax (04 67 16 64 40) ou par courrier postal à l'adresse ci-dessus avant le 15 avril 2009.

A Informations générales

- A.1 Nom du système hydraulique/canal :
- A.2 Situation géographique :
Département :
Communes :
- A.3 Date de mise en service :
- A.4 Adresse du siège :
- A.5 Propriétaire du canal :
- A.6 Exploitant (gestionnaire du canal) :
Nom du responsable Tél :
E-mail : Fax :
- A.7 Quel est le mode de gestion du système ? (entourer la réponse) : 1 = Par A.S.A. ;
2 = Par affermage ; 3 = Par association d'usagers ; 4 = Union d'ASA ;
5 = Autres (à préciser)

B Ressources et apports

B.1 Nature des ressources

(Indiquer les débits moyens en m^3/s)

Nature de la ressource	Débit moyen de la ressource		Droit d'eau du canal		Débit prélevé par le canal	
	Module interannuel	Etiage (QMNA5)	hiver	été	hiver	été
Cours d'eau						
Nappe souterraine						
Lacs et barrages						
Autres (précisez)						

B.2 Si la ressource provient d'un cours d'eau, quel est le débit réservé de celui-ci ?
(entourer la bonne réponse)

- 1 = 1/10^{ème} du module interannuel 2 = 1/40^{ème} du module interannuel
3 = 1/20^{ème} du module interannuel 4 = Sans objet

B.3 Existe-t-il des périodes de chômage du canal ? 1 = OUI 2 = NON

✓ Si OUI à quels moments et pour quelles raisons ?

.....

.....

B.4 Les débits d'alimentation du canal sont-ils mesurés ? 1 = OUI 2 = NON

✓ Si OUI, quelles sont les méthodes de mesure de ces débits d'alimentation ?

.....

.....

B.5 Existe-t-il un droit d'eau, et/ou des contraintes régaliennes ? 1 = OUI 2 = NON

✓ Si OUI précisez-en la nature ? 1 = décret ; 2 = arrêté préfectoral ; 3 = Autres (à préciser) :

.....

.....

B.6 Existe-t-il des risques sur la disponibilité de cette ressource (restriction du droit d'eau, arrêtés sécheresse, projets futurs, compétitions d'usages, etc.) ?

1 = OUI 2 = NON

Type de risque	Restrictions (débit en m ³ /s ou %)	Solutions envisagées
.....
.....
.....
.....
.....
.....
.....

C L'eau et son utilisation

C.1 Quel est le volume annuel moyen (m3) transporté par le canal et son réseau ? Ou bien quels sont les débits annuels moyens (m3/s) suivant les périodes ?

.....

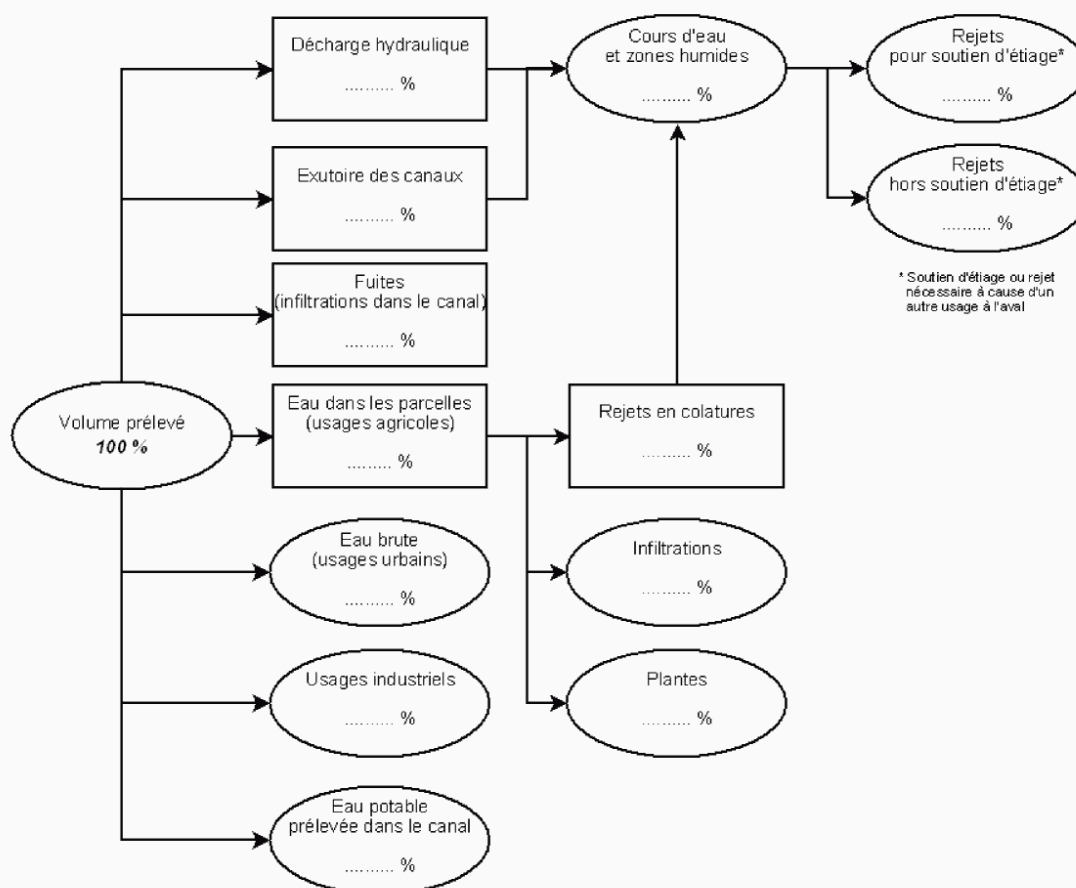
.....

.....

C.2 Quel est la répartition des différents types d'usagers du canal ?

Type d'adhérent	Nombre d'adhérent	Superficie (en ha)	Part des recettes (%)	Part des votes en Assemblée Générale (%)
Exploitants agricoles				
Urbains, loisirs				
Industriels				
Collectivités				

C.3 Quelle est la répartition de la destination de l'eau prélevée (en pourcentage) ?



C.4 Quelle est l'origine des données indiquées ci-dessus ? (entourer la ou les réponses)

1 = étude de flux Agence de Bassin 3 = données approximatives
 2 = étude interne 4 = autre (à préciser) :

✓ Indiquez l'année à laquelle se réfèrent ces données ?

C.5 Y a-t-il eu une évolution très marquée des usages de l'eau durant ces dernières années? 1 = OUI 2 = NON

✓ Si OUI, laquelle et quelles sont les pratiques que vous avez développées pour vous adapter à cette évolution ?

C.6 Quel est le devenir de l'eau à l'extrémité aval du réseau de canaux (exutoires, colatures) ? (cocher la colonne correspondante)

	Principal	Secondaire	Aucun
Fleuve et/ou rivière	<input type="checkbox"/>	<input type="checkbox"/>	<input type="checkbox"/>
Lac	<input type="checkbox"/>	<input type="checkbox"/>	<input type="checkbox"/>
Mer	<input type="checkbox"/>	<input type="checkbox"/>	<input type="checkbox"/>
Autres (préciser :))	<input type="checkbox"/>	<input type="checkbox"/>	<input type="checkbox"/>

C.7 Ces débits de rejet sont-ils nécessaires ? 1 = OUI 2 = NON

✓ Pourquoi ?

C.8 Le gestionnaire cherche-t-il à diminuer ces rejets aval ? 1 = OUI 2 = NON

✓ Pourquoi ?

C.9 Quel est le devenir de l'eau perdue par infiltration ? (cocher la colonne correspondante)

	Important	Peu important	Aucune incidence
Recharge de nappe utilisée pour l'irrigation	<input type="checkbox"/>	<input type="checkbox"/>	<input type="checkbox"/>
Recharge de nappe utilisée pour l'eau potable	<input type="checkbox"/>	<input type="checkbox"/>	<input type="checkbox"/>
Lutte contre le biseau salé	<input type="checkbox"/>	<input type="checkbox"/>	<input type="checkbox"/>
Autres (préciser :))	<input type="checkbox"/>	<input type="checkbox"/>	<input type="checkbox"/>

C.10 Ces débits infiltrés sont-ils nécessaires ? 1 = OUI 2 = NON

✓ Pourquoi ?

C.11 Le gestionnaire cherche-t-il à diminuer ces "pertes" ? 1 = OUI 2 = NON

✓ Pourquoi ?

D Irrigation

D.1 Surface totale (en ha)

irrigable : irriguée :

D.2 Quelles sont les principales cultures irriguées ?

.....

D.3 Quelles sont les périodes d'irrigation ?

.....

D.4 Quelle est la répartition du mode d'irrigation ?

Par voie gravitaire : %
 Par micro-irrigation : %
 Par aspersion : %

E Production et consommation énergétique

E.1 Le canal contribue-t-il à produire de l'énergie (centrales hydroélectriques) ? 1 = OUI 2 = NON

✓ Si OUI, nombre de centrales ?
 ✓ Puissance nominale installée (KWatt) ?
 ✓ Production annuelle réelle (KWh) ?

E.2 Le canal consomme-t-il de l'énergie pour son exploitation ? 1 = OUI 2 = NON

✓ Si OUI, Nombre de stations de relevage ?
 ✓ Nombre de stations d'alimentation de réseaux sous pression ?
 ✓ Puissance nominale installée (KWatt) ?
 ✓ Consommation annuelle réelle (KWh) ?

F Exploitation du système/canal

F.1 Quelle est la composition du personnel ?

Personnel	Nombre	Equivalent temps plein annuel
Ingénieurs		
Techniciens		
Administratifs		
Gardiens de vannes		
Saisonniers		
Autres (Préciser :)		

F.2 Quel est le mode de distribution de l'eau ? (Préciser pour chaque mode de distribution le lieu ou la période, par exemple « été ou hiver »)

- 1 = Tour d'eau (calendrier de distribution préétabli) :
- 2 = Demande (prélèvement libre, sans demande préalable) :
- 3 = Autre (à préciser) :

F.3 Existe-t-il de fortes pressions des utilisateurs pour changer ce mode de distribution ?

1 = OUI 2 = NON

Si OUI, est-ce que ce changement est en projet ? 1 = OUI 2 = NON

Si OUI, quelles modifications entraînerait-il sur l'ensemble des ouvrages et le mode de gestion ?

.....

.....

.....

F.4 Quels sont les problèmes de maintenance des canaux auxquels sont confrontés les gestionnaires ? (cocher la colonne correspondante)

	Important	Peu important	Sans incidence
Érosion des berges	<input type="checkbox"/>	<input type="checkbox"/>	<input type="checkbox"/>
Enherbement - macrophytes	<input type="checkbox"/>	<input type="checkbox"/>	<input type="checkbox"/>
Développement d'algues	<input type="checkbox"/>	<input type="checkbox"/>	<input type="checkbox"/>
Dépôt de sédiments	<input type="checkbox"/>	<input type="checkbox"/>	<input type="checkbox"/>
Autres (préciser :)	<input type="checkbox"/>	<input type="checkbox"/>	<input type="checkbox"/>

F.5 Quels sont les problèmes de distribution auxquels sont confrontés les gestionnaires ? (cocher la colonne correspondante)

	Important	Peu important	Sans incidence
Fuites*	<input type="checkbox"/>	<input type="checkbox"/>	<input type="checkbox"/>
Vols d'eau*	<input type="checkbox"/>	<input type="checkbox"/>	<input type="checkbox"/>
Non respect du tour d'eau	<input type="checkbox"/>	<input type="checkbox"/>	<input type="checkbox"/>
Incapacité à satisfaire des demandes	<input type="checkbox"/>	<input type="checkbox"/>	<input type="checkbox"/>
Colmatage des canalisations	<input type="checkbox"/>	<input type="checkbox"/>	<input type="checkbox"/>
Autres (préciser :)	<input type="checkbox"/>	<input type="checkbox"/>	<input type="checkbox"/>

* Quels sont les volumes concernés dans les cas de fuite et de vols d'eau ?

F.6 Quel est le mode de tarification par type d'usage ?

Plusieurs réponses sont possibles (exemple : 1+6), détailler éventuellement en fonction du type de branchement – gravitaire, basse pression...)

Type d'usage	Mode de tarification*	Montant de la redevance(en euro/ha ou par volume)
Exploitations agricoles		
Urbains		
Industriels		
Collectivités		

* 1 = surface souscrite ; 2 = Volume souscrit ; 3 = débit souscrit ; 4 = prise souscrite ; 5 = forfait ; 6 = volume d'eau consommée ; 7 = autre (préciser)

F.7 Equilibre budgétaire

- ✓ Quel est le montant total du budget de fonctionnement ?
- ✓ Quel est le montant total du budget d'investissement ?
- ✓ Quel est le pourcentage de recouvrement du budget par les redevances ?.....

H Canaux secondaires

H.1 Quelles sont les structures de partage, de contrôle et les prises d'eau vers les usagers et leur nombre approximatif ? (Choisir parmi la liste(1))

- ✓ Prises d'eau vers les usagers :
- ✓ Structures de contrôle aménagées :

I Information sur la régulation

I.1 Quels sont les appareils de mesure installés sur le canal ?

Mesure ⁽¹⁾	Instrumentation ⁽²⁾	Nombre	Marques	Fiabilité ⁽³⁾	Communication ⁽⁴⁾

⁽¹⁾ 1 = débits ; 2 = côtes ; 3 = vitesses
⁽²⁾ Visuel ; flotteur, bulle à bulle, ultrason, laser, piézorésistif, moulinet, cordes de vitesse, ADCP, etc.
⁽³⁾ Quelle est votre appréciation de leur fiabilité et adéquation par rapport à vos besoins ? 1 = bonne ; 2 = moyenne ; 3 = médiocre ; 4 = sans opinion
⁽⁴⁾ 1 = câbles téléphoniques ; 2 = radio ; 3 = GSM (téléphonie mobile) ; 4 = autre (à préciser)

I.2 Fonctionnement des ouvrages de régulation

	Fixes	Manuels	Motorisés	Automatiques motorisés	Automatiques mécaniques à flotteur	Autres
Nombre						

I.3 Quelle est la fréquence des manœuvres des ouvrages de régulation ?

- 1 = continue
- 2 = inférieur à une heure
- 3 = plusieurs fois par jour
- 4 = journalière
- 5 = hebdomadaire
- 6 = autre (à préciser)

I.4 Existe-t-il des contrôleurs électroniques de régulation ? 1 = OUI 2 = NON

- ✓ Si NON, répondre directement aux questions de la section J.
- ✓ Si OUI, répondre aux questions suivantes

I.5 Depuis quelle année existe-t-il des contrôleurs électroniques de régulation ?

I.6 Quelle est l'architecture du système de contrôle ?

- 1 = Régulation répartie (contrôleurs locaux indépendants)
- 2 = Régulation centralisée (commande à distance d'un ensemble de contrôleurs)
- 3 = Régulation répartie sous contrôle centralisé (contrôleurs hiérarchisés : contrôleurs locaux indépendants pilotés par une commande à distance)

I.7 Les ouvrages de régulation électroniques servent à réguler :

- 1 = Un niveau amont proche (le capteur est situé à l'amont immédiat de la vanne)
- 2 = Un niveau aval proche (le capteur est situé à l'aval immédiat de la vanne)
- 3 = Un niveau aval distant (le capteur est situé à distance à l'aval de la vanne)
- 4 = Autre (à préciser) :

Pour un contrôle amont ou aval proche, le capteur est situé à une distance généralement inférieure à 10 mètres de la vanne. Pour un contrôle aval distant, le capteur est situé à une distance généralement supérieure à 100 mètres de la vanne

I.8 Comment fonctionnent les contrôleurs électroniques ? (plusieurs choix possibles)

- 1 = en boucle ouverte (changement de consigne sans mesures faites directement sur le canal. Exemple : anticipation des prélèvements d'eau par changement de consigne ; anticipations des perturbations (orages...))
- 2 = en boucle fermée (asservissement par réajustement des positions des ouvrages en fonction des mesures effectives faites sur le canal).

I.9 Précisez l'algorithme d'automatisation de la régulation (Plusieurs choix possibles)

- 1 = Incrément-décément
- 2 = PID
- 3 = Autres (à préciser) :

I.10 Quels sont les moyens de calculs et traitements de l'information ?

- 1 = abaquages
- 2 = ordinateur
- 3 = automate (SOFREL...)
- 4 = autre (à préciser) :

I.11 A quel niveau l'automatisation est faite ? (Plusieurs choix possibles)

- 1 = surveillance-acquisition
- 2 = manœuvre manuelle des ouvrages à distance
- 3 = fixation de consignes à distance pour des automatismes locaux
- 4 = manœuvre automatique des ouvrages à distance

I.12 Existe-t-il une base de données pour la mémorisation des opérations effectuées?

1 = OUI 2 = NON

I.13 Le gestionnaire dispose-t-il d'un système de supervision (SCADA) lui permettant de visualiser l'état du canal en certains points stratégiques, d'agir à distance et/ou de gérer des alarmes ?

1 = OUI 2 = NON

J Information sur des projets de modernisation

J.1 Existe-il des projets depuis 1998, en cours de réalisation ou futurs concernant la modernisation et/ou réhabilitation du canal (infrastructure, système de régulation, etc.) ? 1 = OUI 2 = NON

✓ Si OUI remplir l'annexe A en autant d'exemplaires que de nombre de projets.

✓ Si NON, quelles sont les principales raisons ?.....

.....

.....

.....

.....

.....

J.2 Le gestionnaire souhaite-t-il répercuter les coûts de la modernisation sur le prix de l'eau ?

1 = Non

2 = Oui, sans dépasser l'inflation

3 = Oui, et supérieur à l'inflation

4 = Sans objet

J.3 Quelles sont les problématiques principales pour les 10 ans à venir ?

	Important	Peu important	Sans incidence
manque de ressources en eau	<input type="checkbox"/>	<input type="checkbox"/>	<input type="checkbox"/>
contraintes d'exploitation	<input type="checkbox"/>	<input type="checkbox"/>	<input type="checkbox"/>
sécurité des infrastructures et des riverains	<input type="checkbox"/>	<input type="checkbox"/>	<input type="checkbox"/>
changement des usages	<input type="checkbox"/>	<input type="checkbox"/>	<input type="checkbox"/>
urbanisation	<input type="checkbox"/>	<input type="checkbox"/>	<input type="checkbox"/>
diminution de la main d'oeuvre	<input type="checkbox"/>	<input type="checkbox"/>	<input type="checkbox"/>
Autres (préciser :)	<input type="checkbox"/>	<input type="checkbox"/>	<input type="checkbox"/>

J.4 Une analyse économique de certains projets de modernisation sera réalisée à la suite de cette enquête (en 2010). Accepteriez-vous de répondre à des questions complémentaires ? 1 = OUI 2 = NON

J.5 Commentaires libres

.....

.....

.....


.....

.....

.....

.....

.....



Direction générale
Parc de Tourvoie
BP 44 - 92163 Antony cedex
Tél. 01 40 96 61 21
Fax 01 40 96 62 25
www.cemagref.fr