



HAL
open science

Analyse de territoires à enjeu eau avec les acteurs grâce à un nouvel outil

Aude Arrighi, Amandine Durpoix, Fabienne F. Barataud

► **To cite this version:**

Aude Arrighi, Amandine Durpoix, Fabienne F. Barataud. Analyse de territoires à enjeu eau avec les acteurs grâce à un nouvel outil. Colloque 2014 du PIREN-SEINE, Université Pierre et Marie Curie - Paris 6 (UPMC). Paris, FRA., 2014, Paris, France. 68 p. <hal-02744333>

HAL Id: hal-02744333

<https://hal.inrae.fr/hal-02744333v1>

Submitted on 3 Jun 2020

HAL is a multi-disciplinary open access archive for the deposit and dissemination of scientific research documents, whether they are published or not. The documents may come from teaching and research institutions in France or abroad, or from public or private research centers.

L'archive ouverte pluridisciplinaire **HAL**, est destinée au dépôt et à la diffusion de documents scientifiques de niveau recherche, publiés ou non, émanant des établissements d'enseignement et de recherche français ou étrangers, des laboratoires publics ou privés.



HAL Authorization

**Analyse de territoires à enjeu eau avec les acteurs
grâce à un nouvel outil**

Aude Arrighi, Amandine Durpoix, Fabienne Barataud

ASTER Mirecourt

Une démarche incomprise et qui divise

*Remise en cause du problème de pollution,
démarche inconnue et incomprise,
acteurs aux intérêts divergents,
maîtres d'ouvrage perdus...*

Une gouvernance questionnée

*Composition des CoPil,
Définition du rôle de chacun*

**Un territoire,
une problématique,
des approches**

Une mise en œuvre compliquée sur le terrain



Un besoin de moyens pour favoriser la construction d'une vision territoriale partagée entre les acteurs de ces territoires

Construction de l'outil

- **Objectifs**

Mieux comprendre les acteurs et les territoires ...

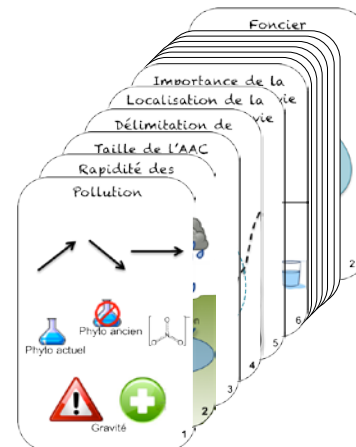
- Recueillir les différentes visions que des acteurs portent sur un territoire à enjeu eau
- Les confronter
- Faire prendre conscience à ces acteurs que les points de vue ne sont pas nécessairement partagés



... pour agir

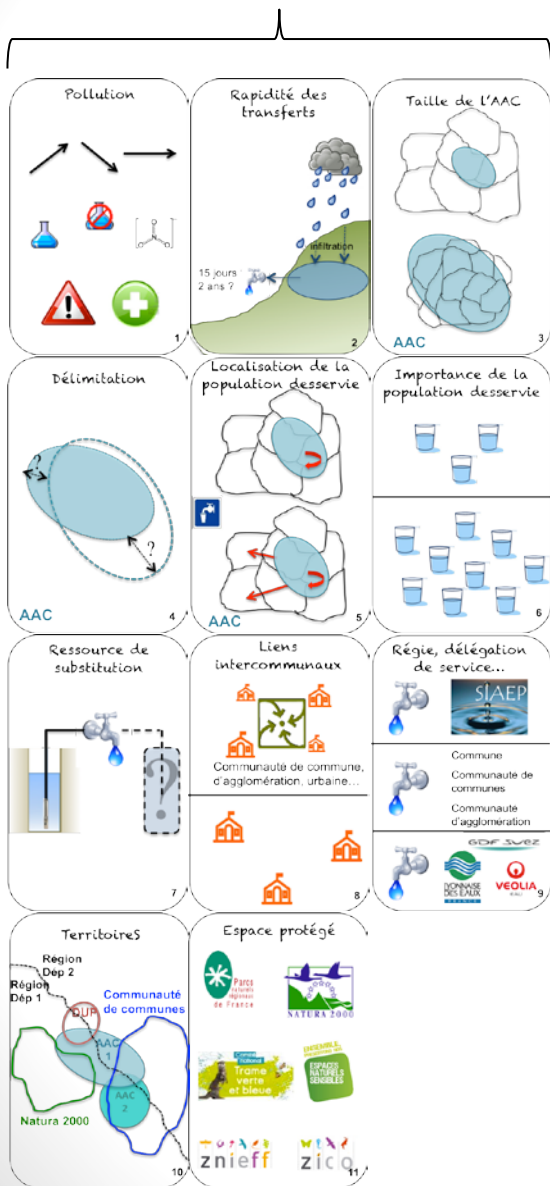
- Provoquer le dialogue autour de ces différences
- Déplacer les points de vue
- Concevoir un diagnostic partagé du territoire

- **Support retenu : un jeu de cartes**



Construction de l'outil

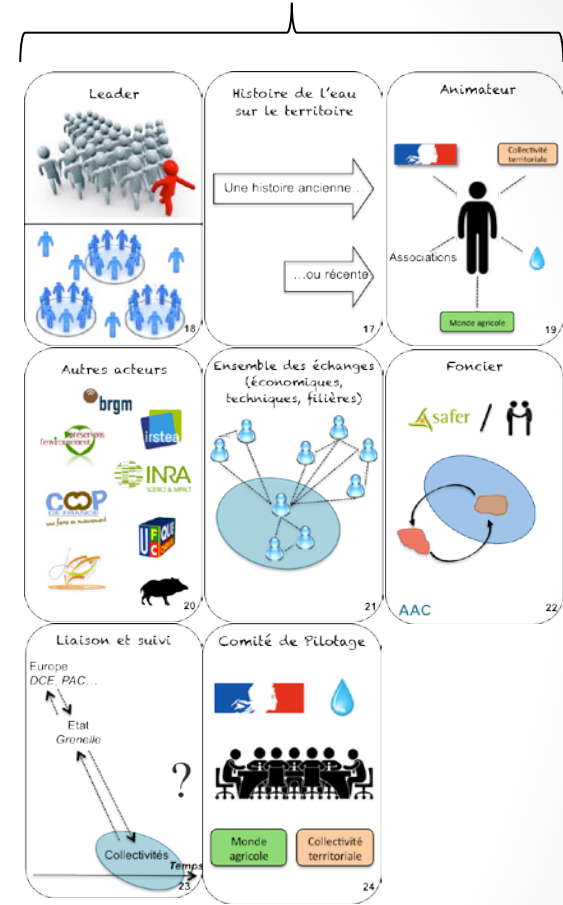
Caractéristiques biophysiques et structurelles de l'AAC




Caractérisation du territoire



Acteurs et démarche



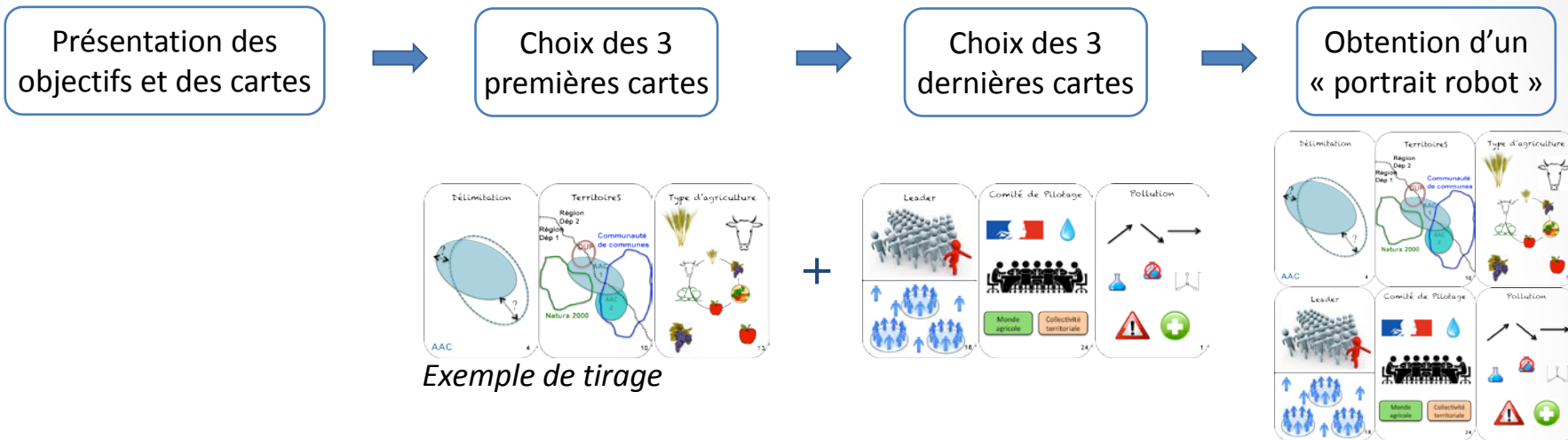
Cartes blanches



Déroulement d'un entretien en individuel

Enregistrement de l'entretien

1. Choix des cartes et justification de ces choix par l'enquêté

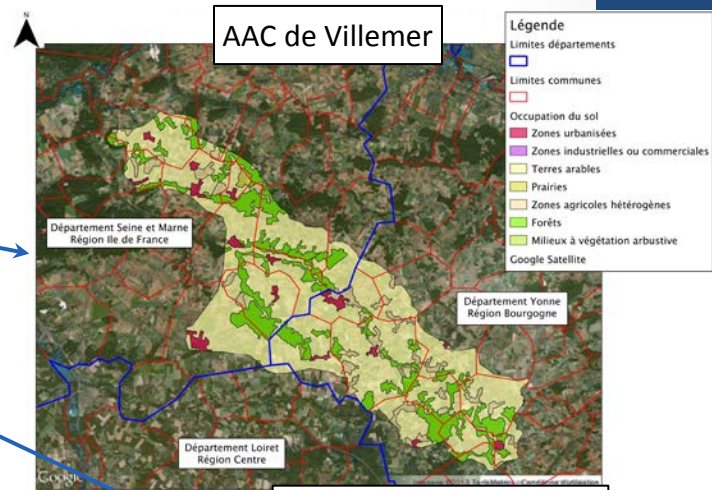
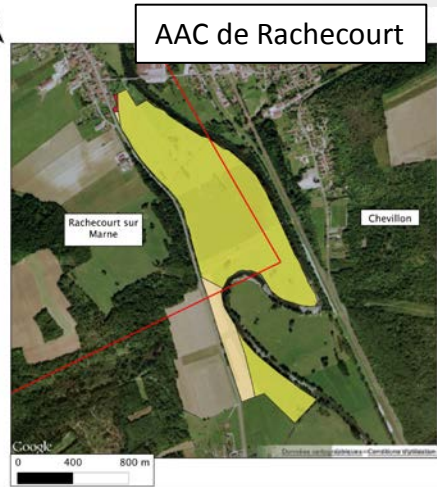


2. Notification du choix de cartes et des justifications associées

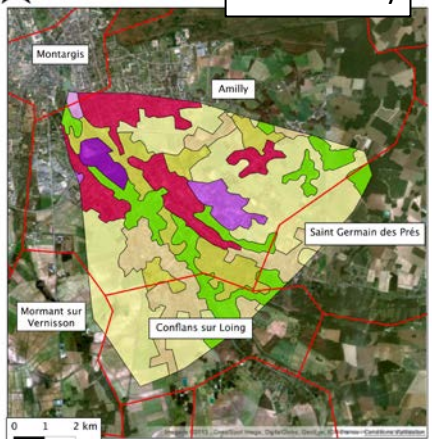
		1 Pollution		2 Rapidité des transferts		3 Taille de l'AAC	
		Ordre	Justification	Ordre	Justification	Ordre	Justification
Institutions	DDT	1	« C'est un territoire qui est assez urbain. Il y a des pollutions donc d'origine agricole, mais pas... »				
	ARS					2	« La taille, elle est pas dépendante de la quantité d'eau produite puisque on prend un bassin... »
	CG	1	« Le problème principal c'est celui là : pollution notamment par des industries, alors je voudrais... »				
Gestionnaire	AESN						
	Maître d'ouvrage					5	« La taille de l'AAC pose tjs pb : c'est à dire jusqu'où on va ? Qu'est ce qui est pertinent... »
Monde agricole	Chambre d'agriculture						
	Coopérative	2	« Bon les nitrates ok. Au niveau des phytos aujourd'hui, ils ne retrouvent que l'atrazine ... »	3	« l'eau qui est à un km a plus de chance d'alimenter en proportion importante le captage... »		
	Agriculteur	5	« Nous on le voit au niveau du captage puisque bon on trouve nitrates, mais vous savez on ... »			2	« Faut pas chercher à restreindre, faut plutôt essayer d'étendre au maximum enfin entre guillemets ... »

Choix des territoires d'étude

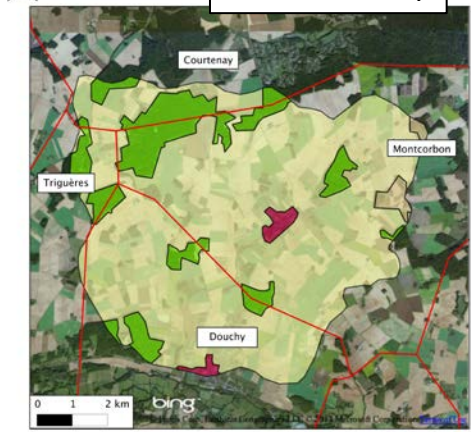
Les cinq territoires d'étude



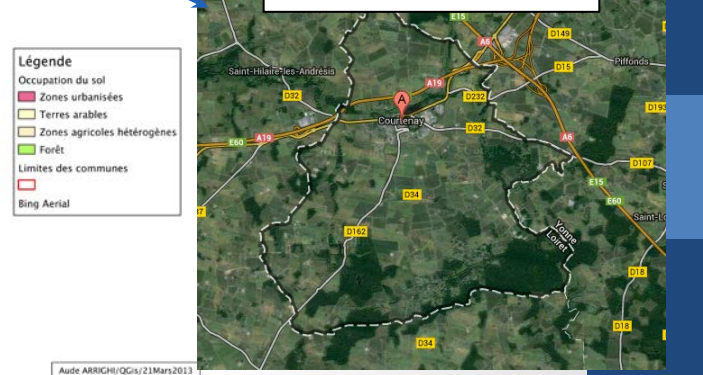
AAC d'Amilly



AAC de Douchy



Commune de Courtenay



Choix des enquêtés

57 enquêtes

Membres des CoPil

Acteurs absents ou peu représentés dans les CoPil

Institutions
22 enquêtes

Monde agricole
24 enquêtes

Gestionnaires
5 enquêtes

Autres
6 enquêtes

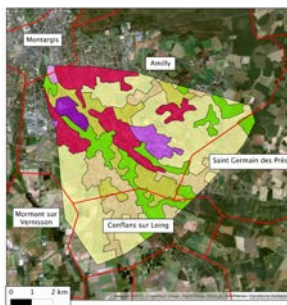
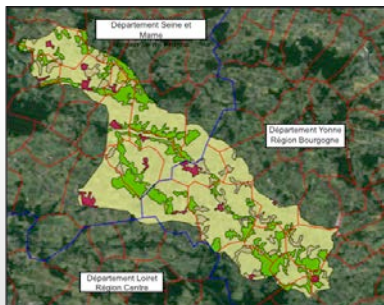
Villemer
9 enquêtes

Amilly
10 enquêtes

Douchy
13 enquêtes

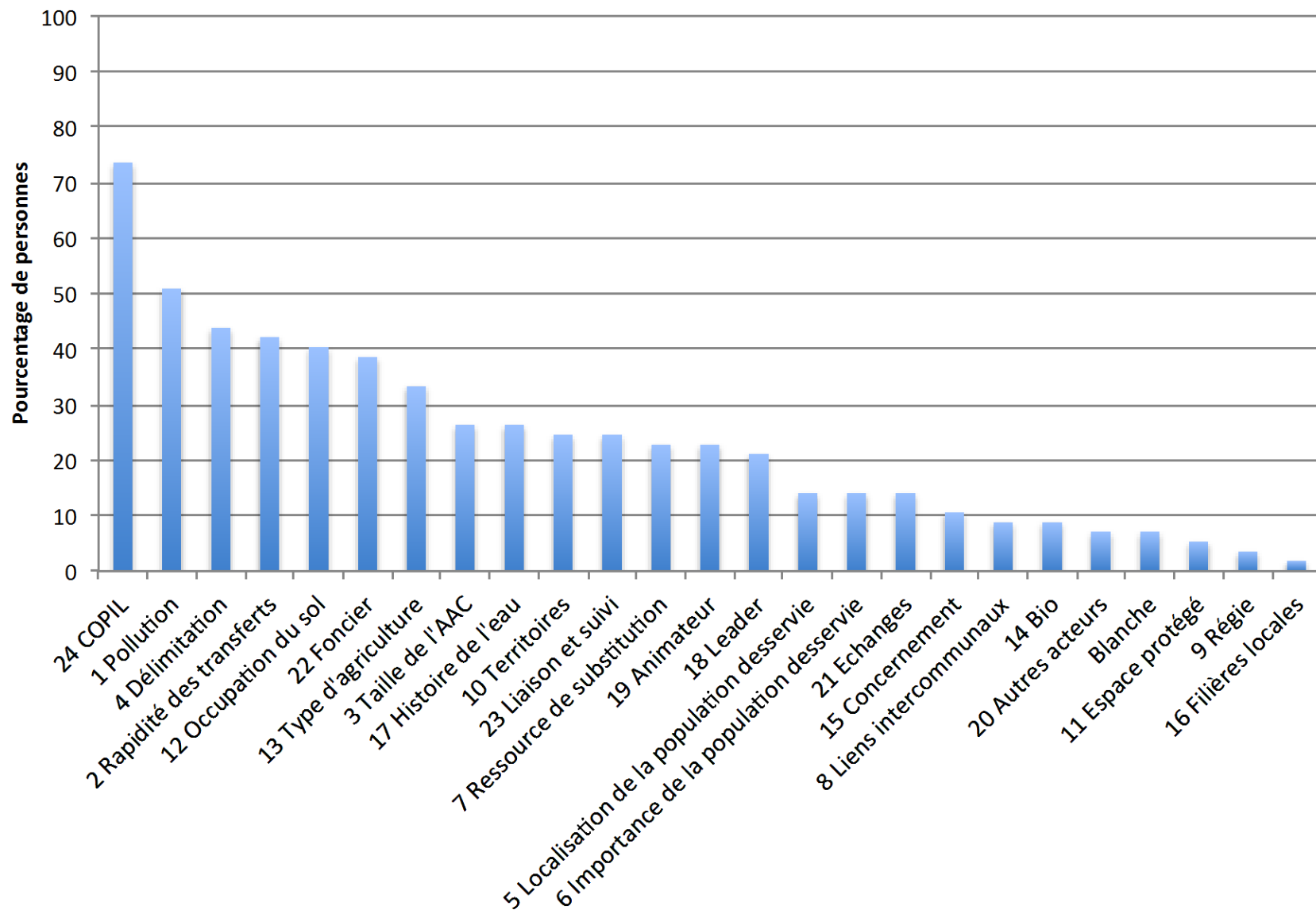
Courtenay
15 enquêtes

Rachecourt
10 enquêtes



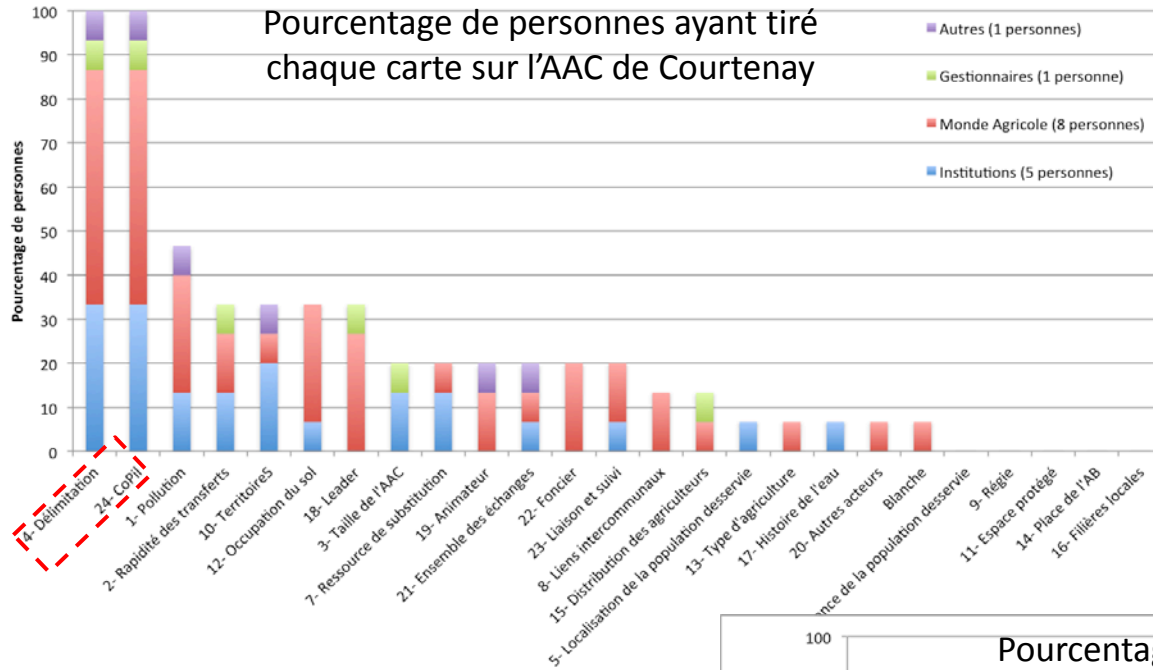
Résultats (1/3) : une vision d'ensemble des territoires étudiés

Pourcentage de personnes ayant tiré chaque carte sur l'ensemble des AAC enquêtées

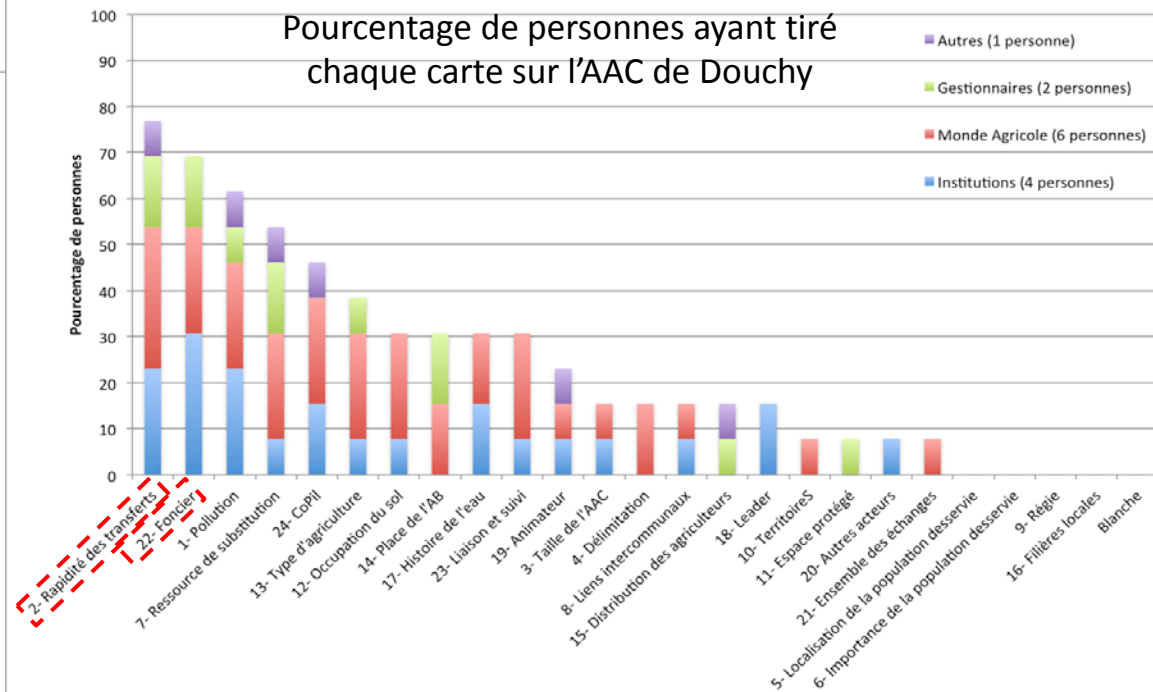


Résultats (2/3) : un exemple de deux AAC

Pourcentage de personnes ayant tiré chaque carte sur l'AAC de Courtenay

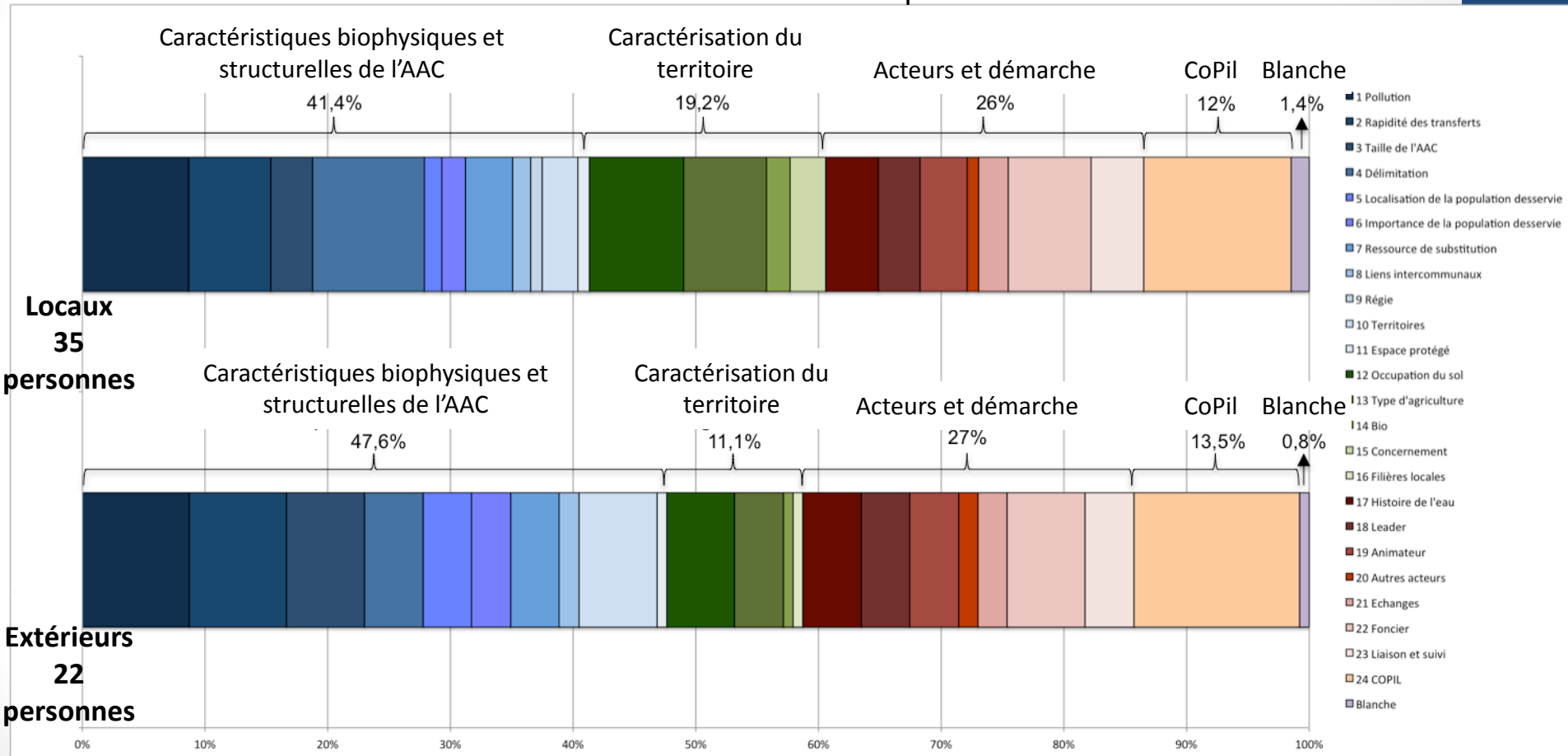


Pourcentage de personnes ayant tiré chaque carte sur l'AAC de Douchy



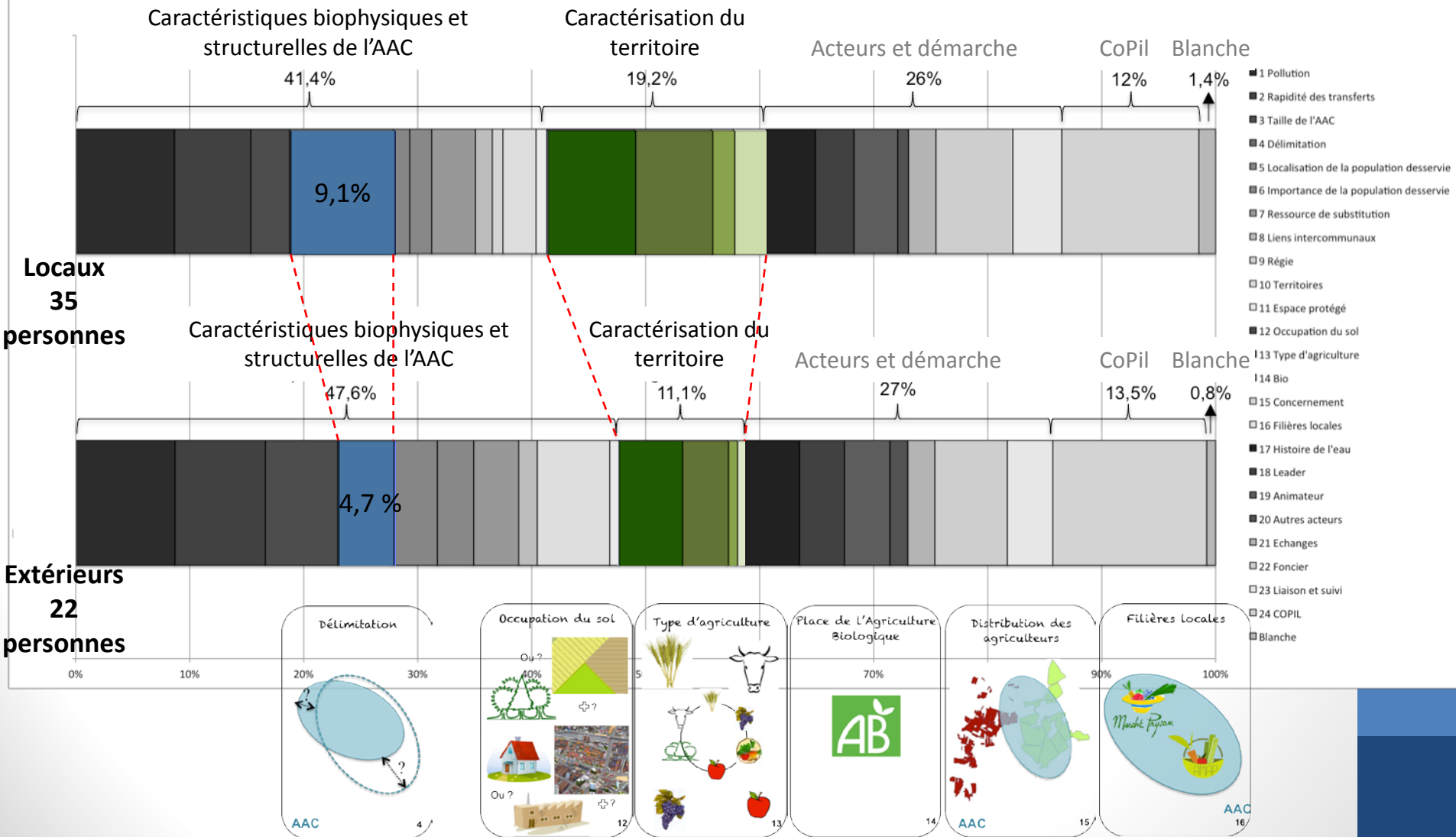
Résultats (3/3) : une vision différente selon les acteurs ?

Répartition du tirage de chaque carte selon deux catégories d'acteurs sur l'ensemble des AAC enquêtées



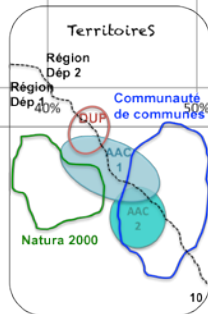
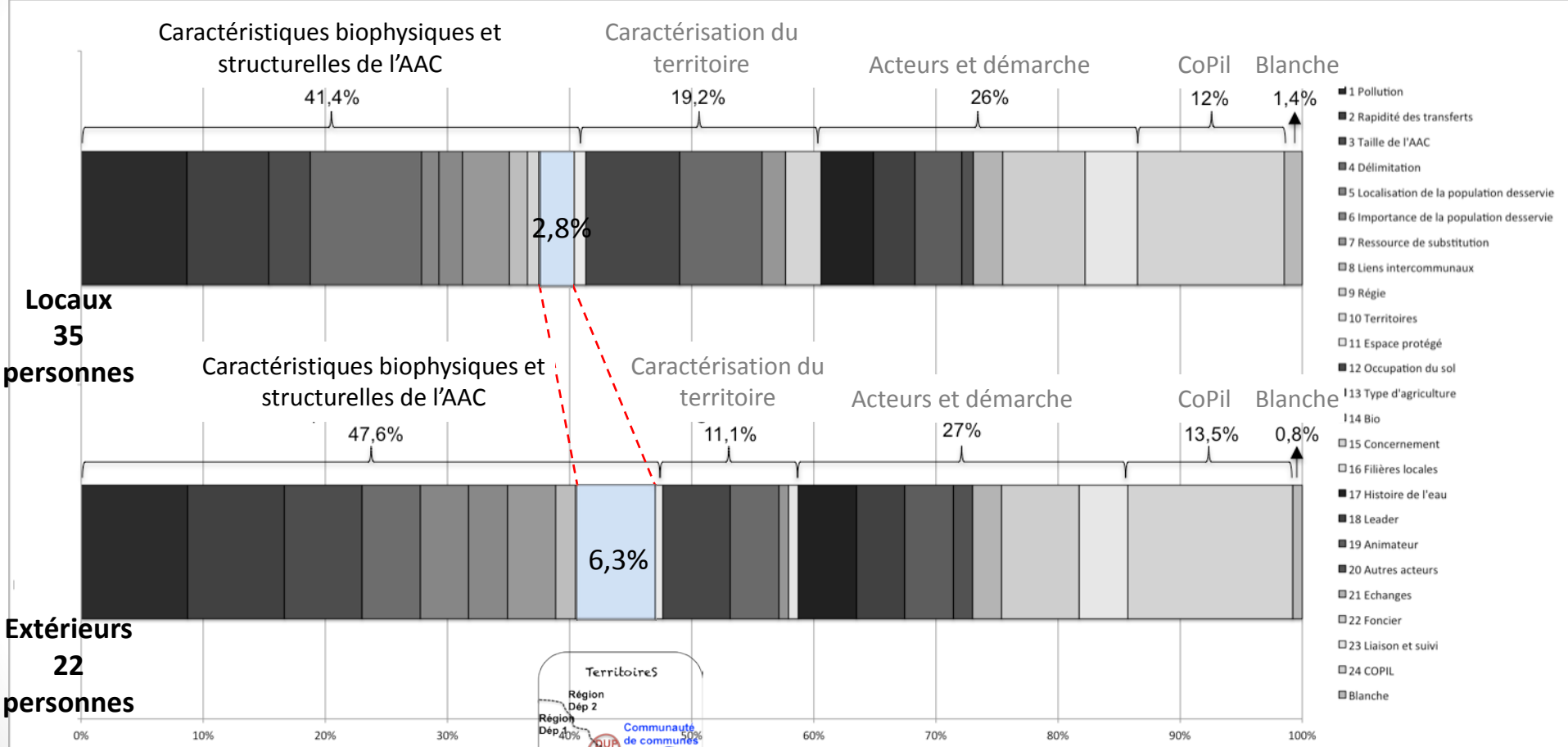
Résultats (3/3) : une vision différente selon les acteurs ?

Répartition du tirage de chaque carte selon deux catégories d'acteurs sur l'ensemble des AAC enquêtées



Résultats (3/3) : une vision différente selon les acteurs ?

Répartition du tirage de chaque carte selon deux catégories d'acteurs sur l'ensemble des AAC enquêtées



Vers la construction d'un outil au service des animateurs ...

Un outil pour rencontrer les acteurs et leur donner la parole

... en offrant la possibilité à tous de s'exprimer et d'être pro-actifs

Un outil pour décrypter un territoire et ses dynamiques

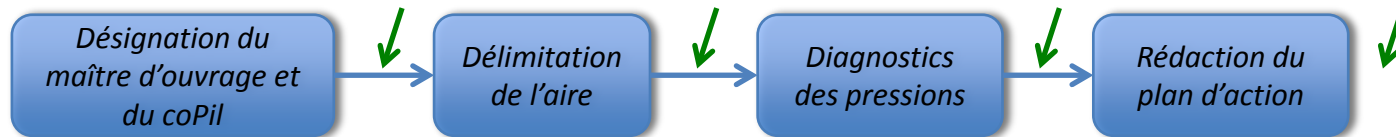
... en faisant ressortir les thématiques centrales d'un territoire

... en faisant émerger des incompréhensions, des conflits qui parasitent la démarche

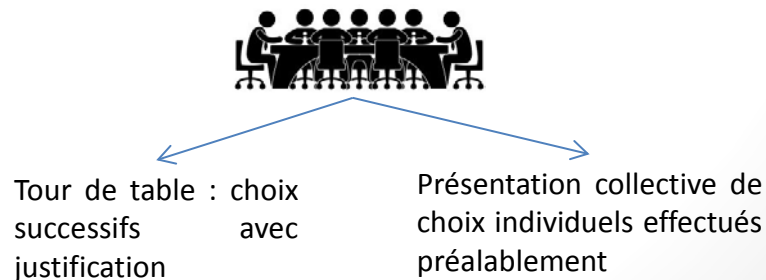
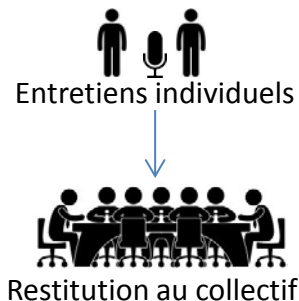
... en faisant émerger les moteurs / leviers

... en prenant en compte les facteurs humains et historiques

Un outil peu couteux qui peut s'utiliser à différentes étapes de la démarche de protection d'un captage



METE'EAU : un outil de MEiation TErritoriale autour de l'enjeu EAU



**Analyse de territoires à enjeu eau avec les acteurs
grâce à un nouvel outil**

Aude Arrighi, Amandine Durpoix, Fabienne Barataud

ASTER Mirecourt

MERCI POUR VOTRE ATTENTION