



HAL
open science

Itinéraires et formes de développement. Regards sur les déterminants territoriaux

Martine Napoleone, Marie M. Houdart

► To cite this version:

Martine Napoleone, Marie M. Houdart. Itinéraires et formes de développement. Regards sur les déterminants territoriaux. Séminaire permanent “ Elevage et développement durable des territoires ”, Oct 2016, Montpellier, France. 18 p. hal-02793064

HAL Id: hal-02793064

<https://hal.inrae.fr/hal-02793064>

Submitted on 5 Jun 2020

HAL is a multi-disciplinary open access archive for the deposit and dissemination of scientific research documents, whether they are published or not. The documents may come from teaching and research institutions in France or abroad, or from public or private research centers.

L'archive ouverte pluridisciplinaire **HAL**, est destinée au dépôt et à la diffusion de documents scientifiques de niveau recherche, publiés ou non, émanant des établissements d'enseignement et de recherche français ou étrangers, des laboratoires publics ou privés.



Itinéraires et formes de développement

Regards sur les déterminants territoriaux

Martine Napoléone
Marie Houdart


Inra S@D – UMR Selmet
Irstea – UMR Métafort



<http://bit.ly/1ofladl>

Contexte et hypothèse

- Des forces contradictoires s'exerçant sur les bassins laitiers
- Des dynamiques laitières rapides dans les territoires



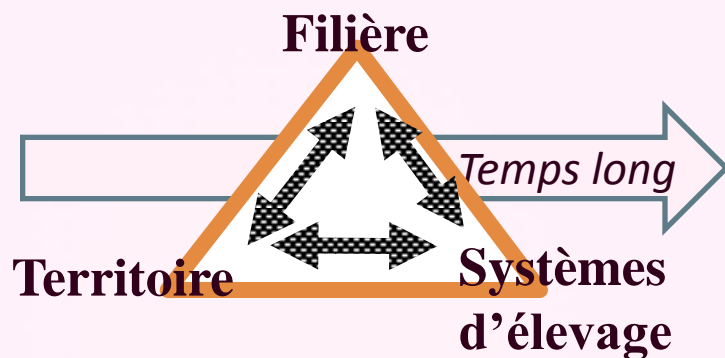
- Selon les caractéristiques territoriales, ces forces ne s'exerceraient pas de la même façon

Objectifs et plan de la présentation

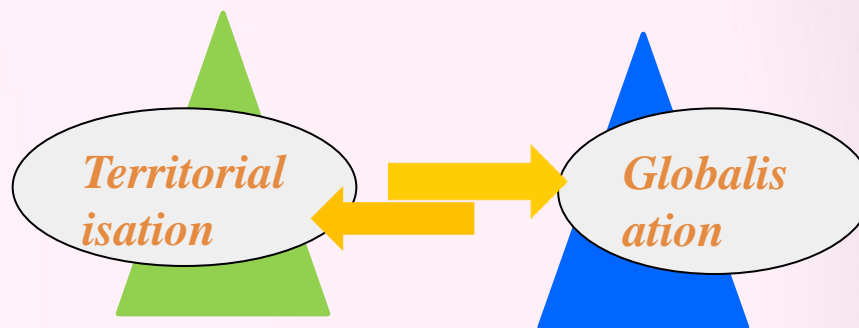
- Un cadre d'analyse des liens : dynamique d bassins laitiers/territoire
- Une démarche en deux étapes
- Une mise en évidence des itinéraires et des formes de développement stylisés et des déterminants territoriaux
 - Itinéraire 'agro-industriel'
 - Itinéraire 'bassin-centré'
 - Itinéraire "d'itérations" entre globalisation et localisation

1. Un cadre d'analyse à 4 entrées

Les relations F-SE-T vues comme un système sur le temps long



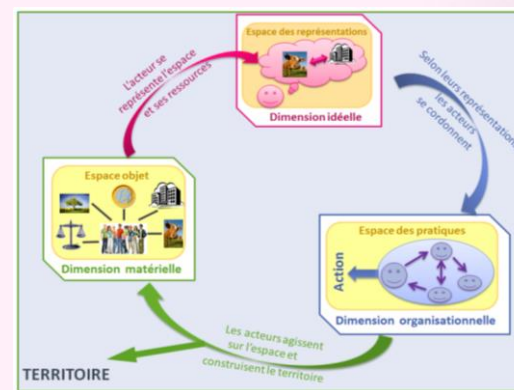
Deux idéal-types contrastés et des possibilités d'hybridation



L'échelle du bassin laitier

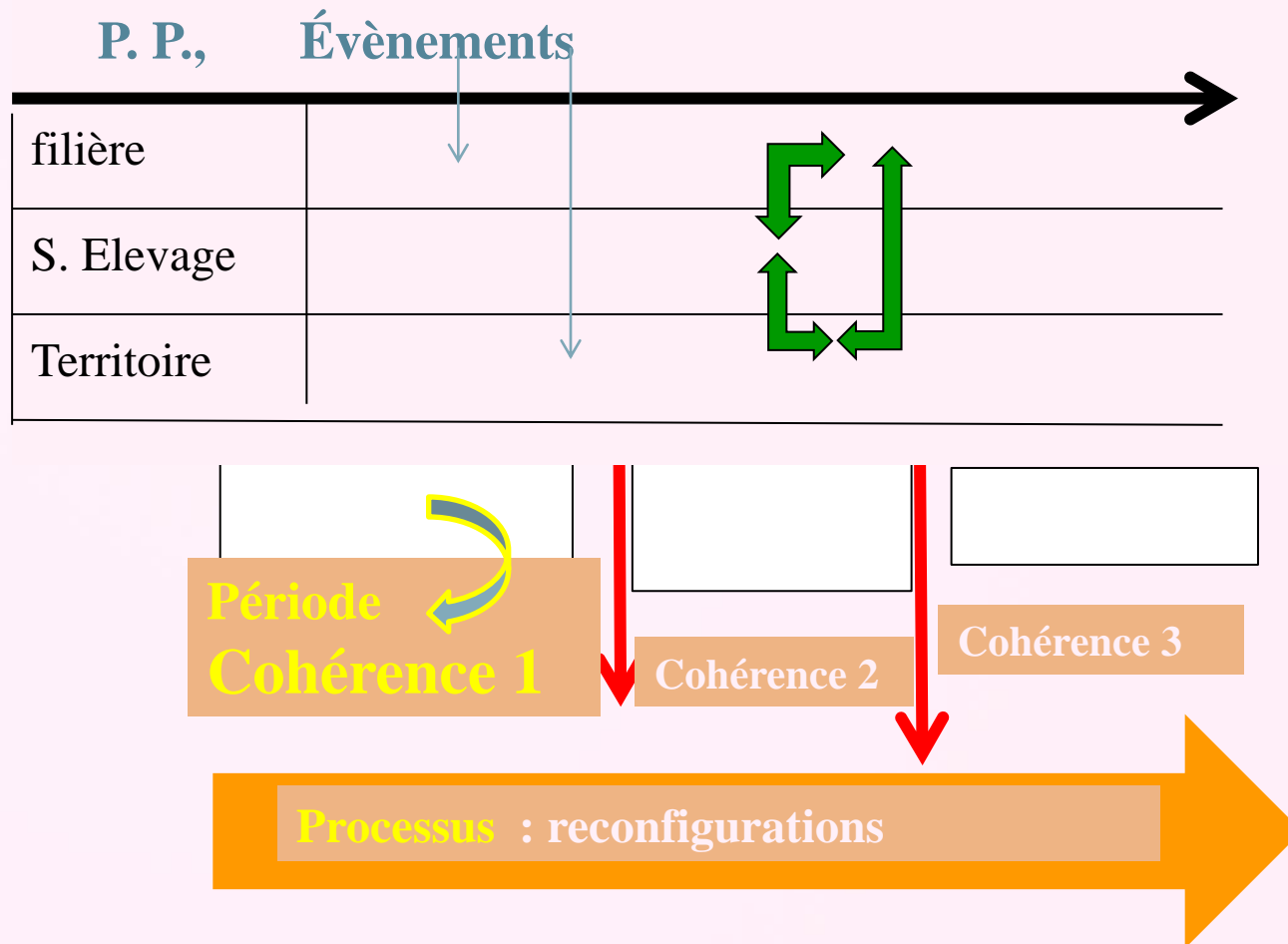


Le territoire et ses trois dimensions



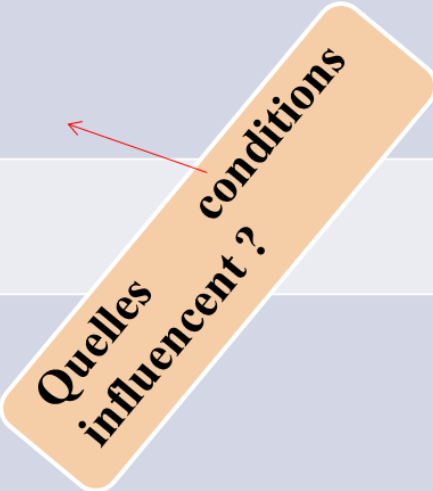
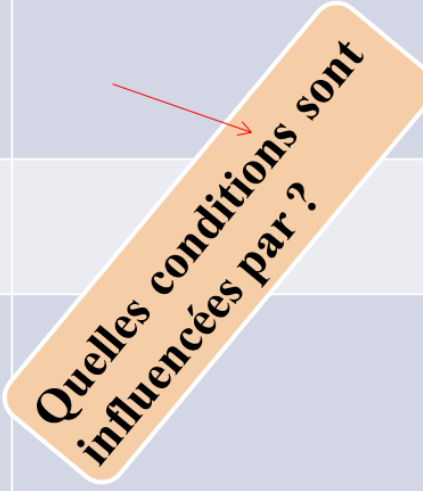
2. Une démarche en deux étapes

- Une Analyse des trajectoires pour comprendre les processus



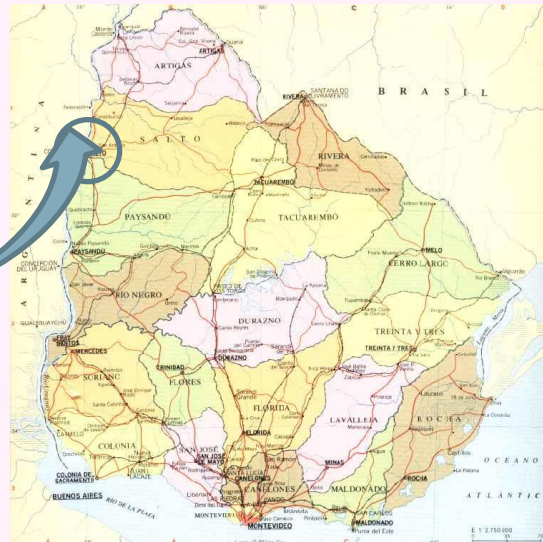
2. Une démarche en deux étapes

- Synthèse des trajectoires et mise en correspondance avec les dimensions territoriales en jeu

	Emergence du bassin laitier	Développement du bassin laitier
Dimension matérielle du territoire		
Dimension idéale du territoire		
Dimension organisationnelle du territoire		

3. Trois itinéraires de développement stylisés

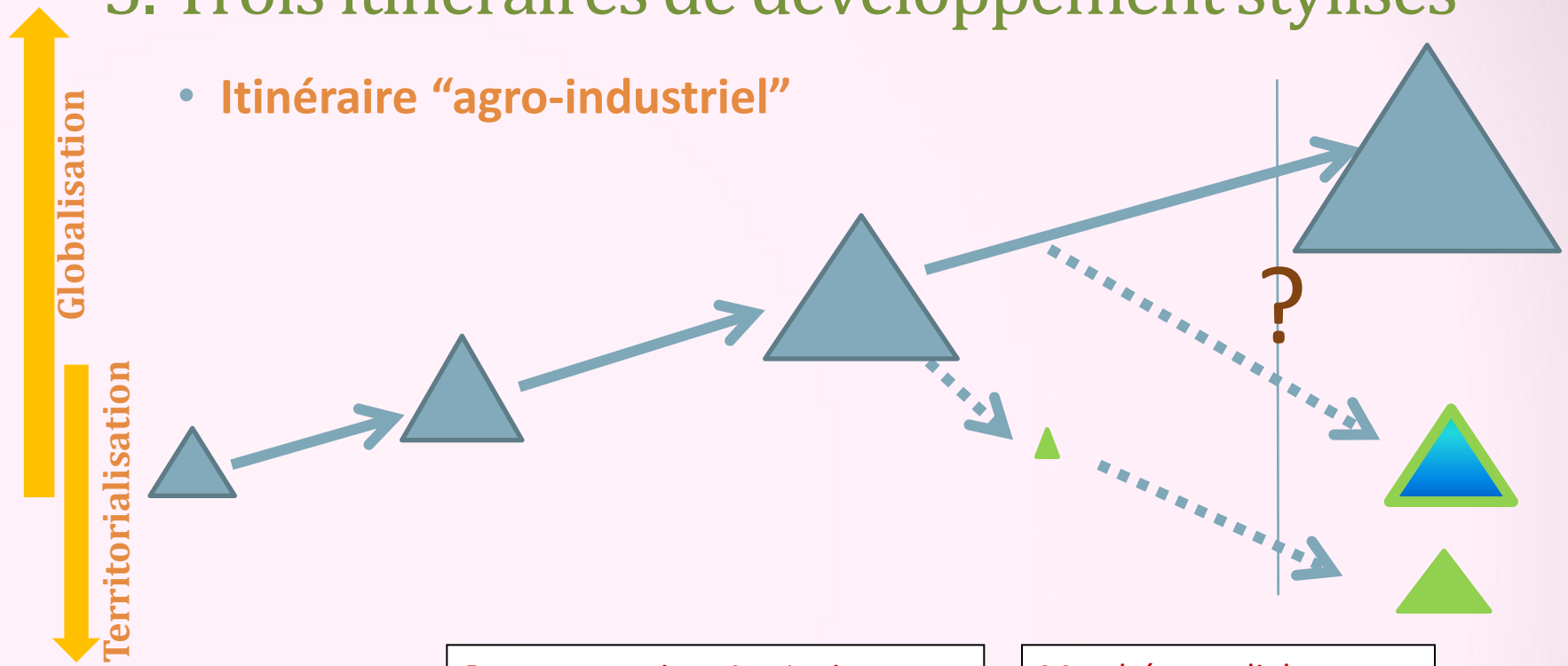
- Itinéraire “agro-industriel” (cas de Salto, Uruguay)
 - Une position stratégique en Amérique latine



séminaire permanent élevage et territoire

3. Trois itinéraires de développement stylisés

- Itinéraire "agro-industriel"



Marché urbain captif
Pas de culture laitière
Impulsion de l'état

Pays partenaires Am Latine
Marché protégé (Mercosud)
Position stratégique
Modernisation
capitaux régionaux-locaux
Structuration profession conseil
Infrastructures, équipement
Intensification fourragère

Marché mondial
non protégé - Liberal
Outil industriel présent
rachat / groupe agro-industriel étranger
Concentration

Exclusion- reconversion
Verdissement loi: env

3. Trois itinéraires de développement stylisés

- Itinéraire “agro-industriel”

	Emergence du bassin	Développement du bassin
Dimension matérielle	<ul style="list-style-type: none"> - Position stratégique du territoire - Vaste territoire - Faculté d'agronomie 	<ul style="list-style-type: none"> - Position stratégique du territoire - Proximité de la ville - Situation 'à la marge' - Conditions pédoclimatiques
		<ul style="list-style-type: none"> - Développement des infrastructures - Diversification des activités agricoles et des systèmes de prod°
Dimension organisationnelle		<ul style="list-style-type: none"> - Structuration profession conseil
Dimension idéale		

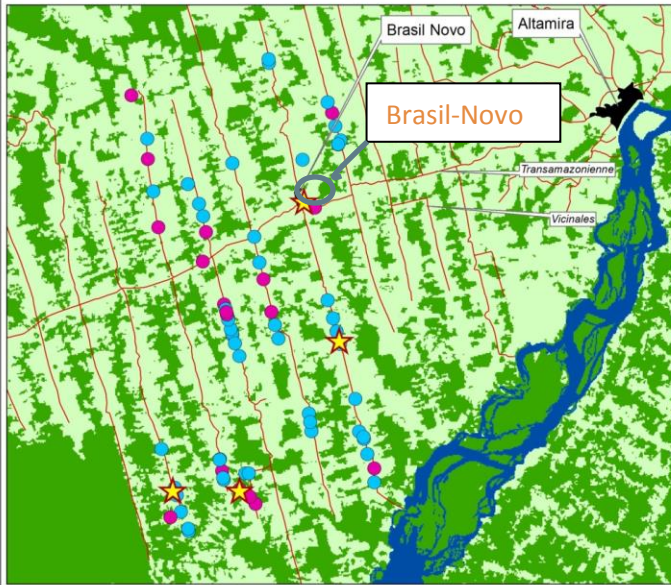
3. Trois itinéraires de développement stylisés

- Itinéraire “bassin-centré” (cas de Brasil Novo, Brésil)
 - Un bassin enclavé le long de la trans-amazonienne



séminaire permanent élevage et territoire

LE BASSIN LAITIER DE BRASIL NOVO

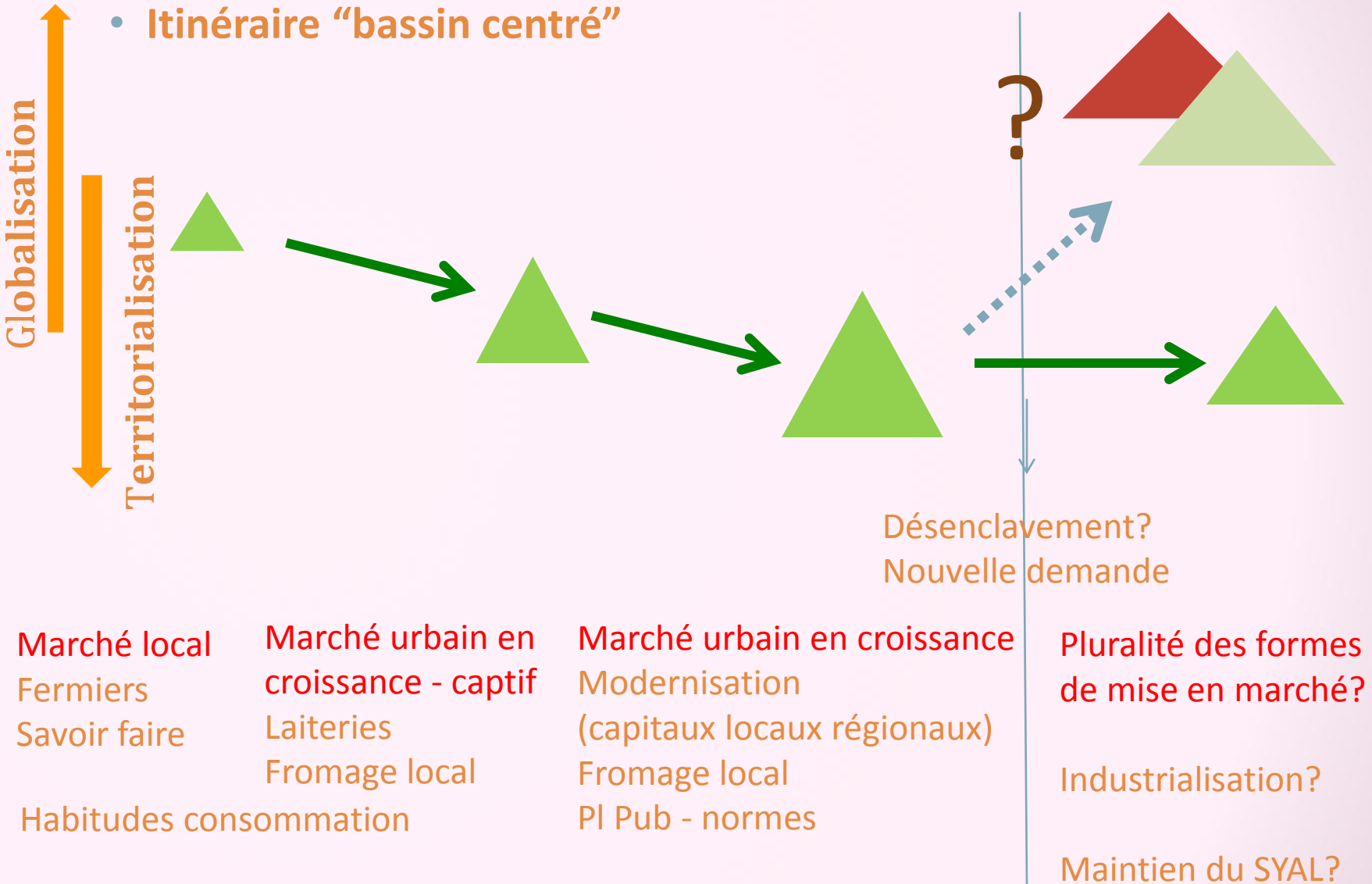


Amazone



3. Trois itinéraires de développement stylisés

- Itinéraire "bassin centré"



3. Trois itinéraires de développement stylisés

- Itinéraire “bassin-centré”

	Emergence du bassin	Développement du bassin
Dimension matérielle	<ul style="list-style-type: none"> - Migrations depuis territoires laitiers, nouveaux savoir-faire - Développement urbain et croissance démographique 	<ul style="list-style-type: none"> - Développement urbain et croissance démographique - Amélioration des infrastructures - Forêt devenue ressource à protéger
Dimension organisationnelle		<ul style="list-style-type: none"> - Amélioration des infrastructures - Stratégie régionale de modernisation (capitaux alloués)
Dimension idéale		<ul style="list-style-type: none"> - Identité du territoire et de ses habitants à travers savoir faire et goût du produit - Reconnaissance des fromages et process artisanaux

3. Trois itinéraires de développement stylisés

- Itinéraire “d’itérations” entre globalisation et localisation (trois cas français)
 - Bassins bordés par des plaines urbanisées desservies par de grands axes routiers
 - Grand bassins de consommation à proximité



3. Trois itinéraires de développement stylisés

- Itinéraire "d'itérations"

Proximités

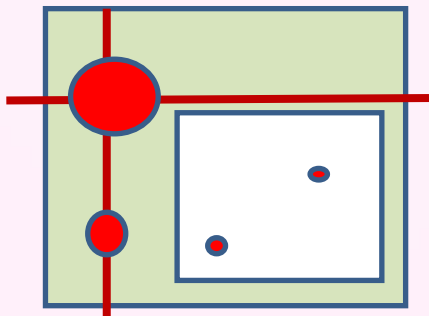


Une forte culture fromagère locale

Des territoires emblématiques



Territoires tout ou partie enclavés
Bordés de plaines urbanisées



Quatre montagnes



Livradois-Forez



Cévennes

Distances

Ambiance laitière
(densité des élevages, volume, conseil,...)

Terres mécanisables
Accès routier facile

Pas ou peu de terres cultivables
Faible densité d'élevages

Accès délicats

Agriculture paysanne

Des systèmes d'activités laitiers et fermiers localisés

Vers les circuits commerciaux urbains

Proximité et globalisation

1960

Premiers GMS

1980

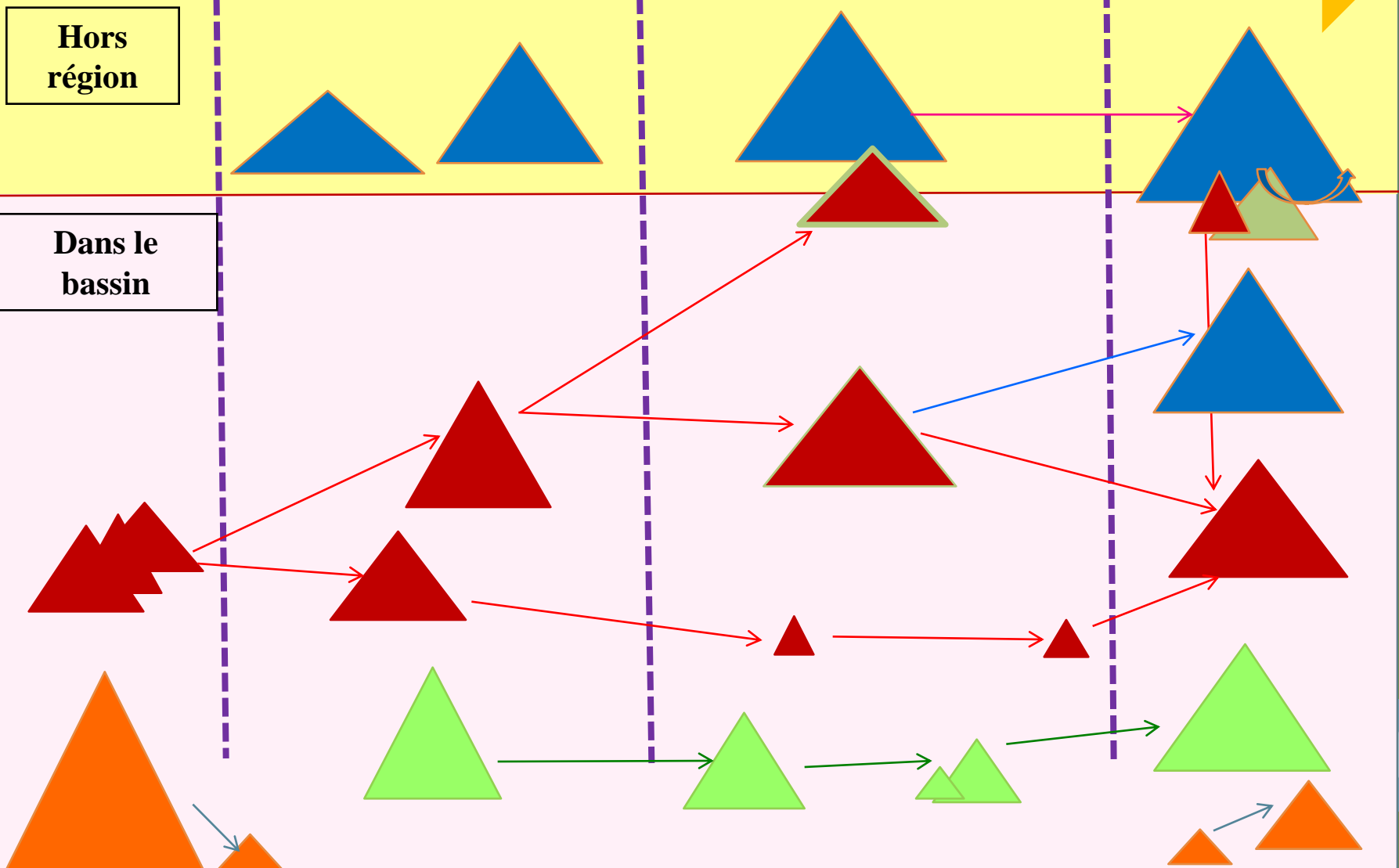
1990

Mises aux normes AOP's

2010

Hors région

Dans le bassin



3. Trois itinéraires de développement stylisés

- Itinéraire “d’itérations”

	Emergence du bassin	Développement territorialisé de tout ou partie du bassin	Développement industrialisé de tout ou partie du bassin
Dimension matérielle	- Conditions pédoclimatiques - Enclavement	- Milieux pastoraux - Piémont plus ou moins touristique	- Proximité axes routiers - Terres mécanisables - Concentration des élevages - Activités industrielles
		- Paysages ouverts	- Développement des infrastructures
Dimension organisationnelle		- Projet de territoire PNR - Politiques régionales et départementales	- Organisation filière
Dimension idéale	Identité laitière		

Conclusion (1/2)

- Un cadre d'analyse et une démarche pour :
 - Analyser l'évolution sur le temps long...
 - ...de systèmes complexes
 - Mettre en avant la diversité des facteurs explicatifs de ces évolutions, aux différentes échelles
 - Rendre compte du croisement de plusieurs processus et de leur imbrication : identification des éléments émergents qui à leur tour deviennent attribut du territoire pesant sur les évolutions futures
 - Avec les limites inhérentes à la formalisation...et des approfondissements nécessaires !

Conclusion (2/2)

- Des apports de connaissances à discuter :
 - Liens étroits entre l'évolution des formes de consommation et formes de développement des bassins laitiers
 - Quel que soit le poids du contexte extra-territorial, liens étroits avec différentes dimensions du territoire :
 - Point commun : dimension matérielle
 - Points de divergence : dimension idéale et organisationnelle
 - Coexistence de formes de développement différentes dans un même bassin laitier lorsque le territoire présente des conditions territoriales contrastées
- des pistes pour penser de possibles coexistences de modèles de développement dans les bassins laitiers