

Séminaire « Jonction méditerranéenne agropastorale du Pinde : Histoires, patrimoine et projets », 29 sept - 2 oct 2014, Kalambaka, Grèce

# Histoire paysagère des vallées cévenoles

## Une lecture en termes de systèmes agraires



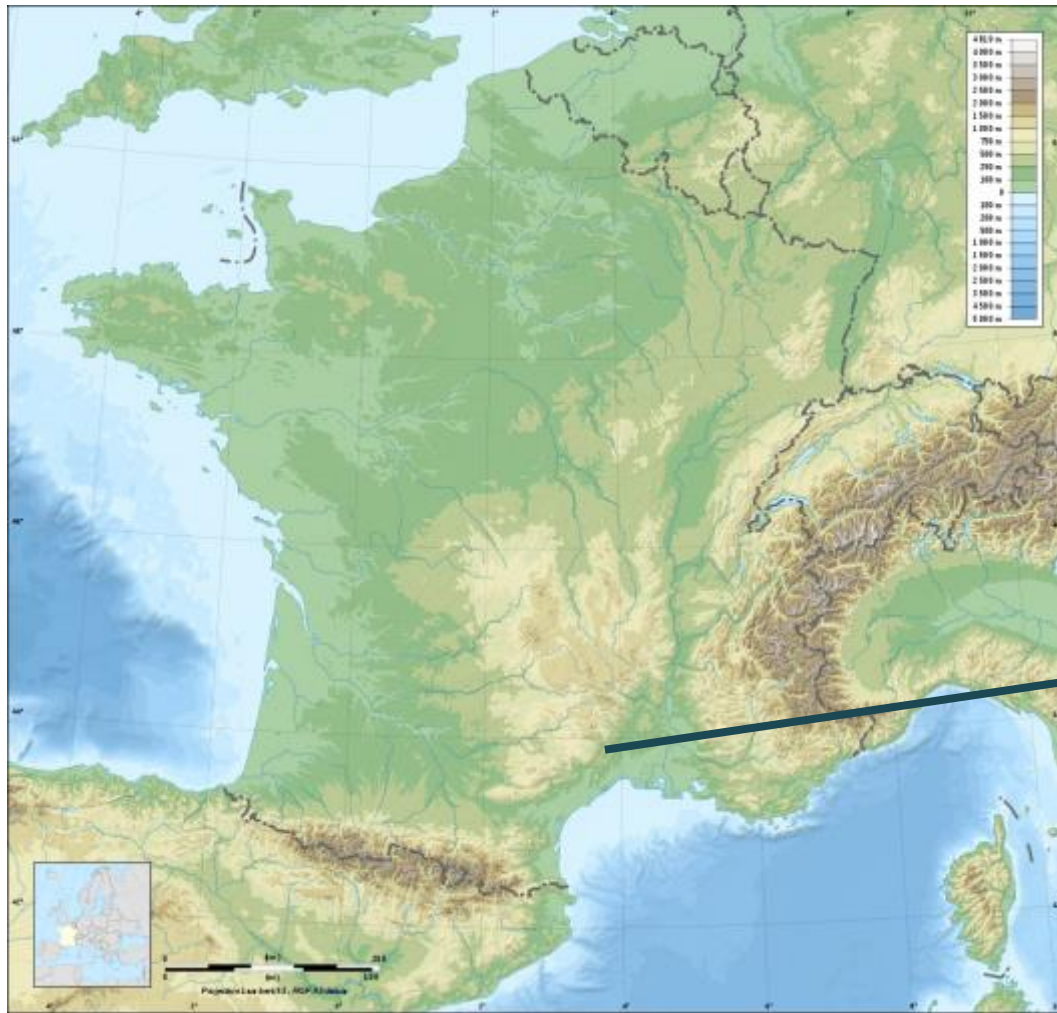
Claire Aubron  
Enseignant-chercheur, Montpellier SupAgro, UMR SELMET,

# Introduction

- Le paysage placé au cœur des projets de développement des zones de moyenne montagne méditerranéennes françaises
- Comment l'agriculture construit elle le paysage des régions rurales ?
- Question n'est pas nouvelle : travaux des écologues, des géographes, apport des agronomes sur les pratiques agricoles
- Le système agraire : un outil intellectuel qui permet d'appréhender la complexité de toute forme d'agriculture réelle par l'analyse méthodique de son organisation et de son fonctionnement

# Une montagne méditerranéenne (presque) couverte par la forêt

## Localisation



Vallées  
cévenoles



Les forêts des versants



Les landes



Les parcelles de fond de vallée



Les parcelles des versants

# Les parcelles de fond de vallée (pré)



# Les parcelles de fond de vallée (pré)



Les parcelles de fond de vallée (verger palissé, pré et maraîchage)



# Les parcelles de versant





# Les parcelles de versant



# Les parcelles de versant



# Les parcelles de versant : oignons doux et vigne en terrasse




# Les parcelles de versant : ilot de prés en terrasses



# Les parcelles de versant : prés embroussaillés



Les forêts des versants :  
chênes verts et châtaigniers cachent les terrasses



# Les forêts des versants



# Forêts et landes d'altitude





# Les estives de l'Aigoual



# La construction d'un paysage : fonctionnement et héritage des systèmes agraires anciens

XV<sup>e</sup> siècle

1850

1960-70

Forêt de  
chêne  
pubescent

Élevage  
ovin, porcin  
et essartage

Agrosylvo  
-pastoralisme  
et maîtrise de  
l'eau

La  
montagne  
d'élevage

*"Héritage  
paysager"*

Landes  
d'altitude

Terrasses,  
infra-  
structures  
d'irrigation,  
châtaigniers

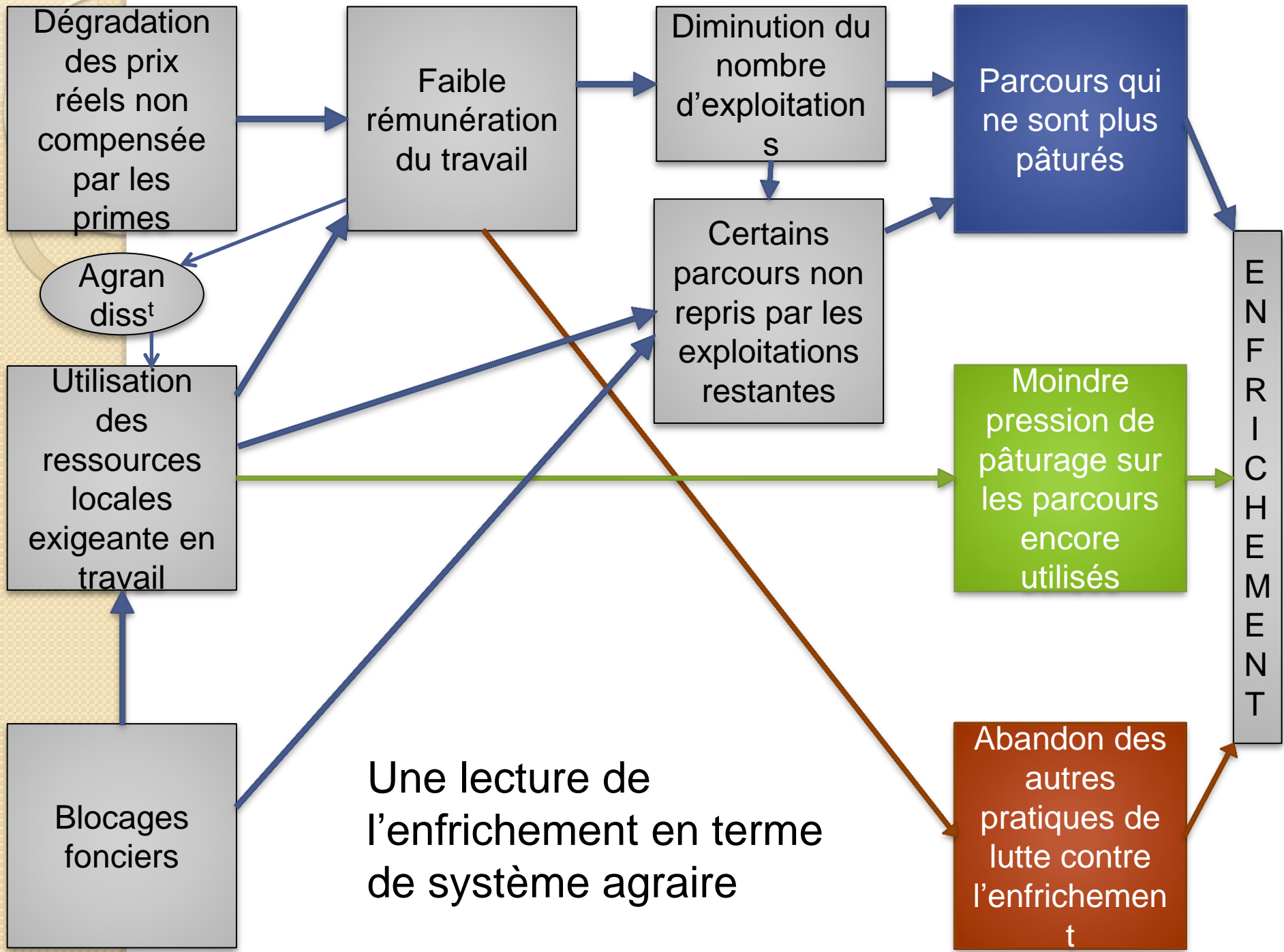
Terrasses et  
infra-  
structures  
d'irrigation  
dégradées

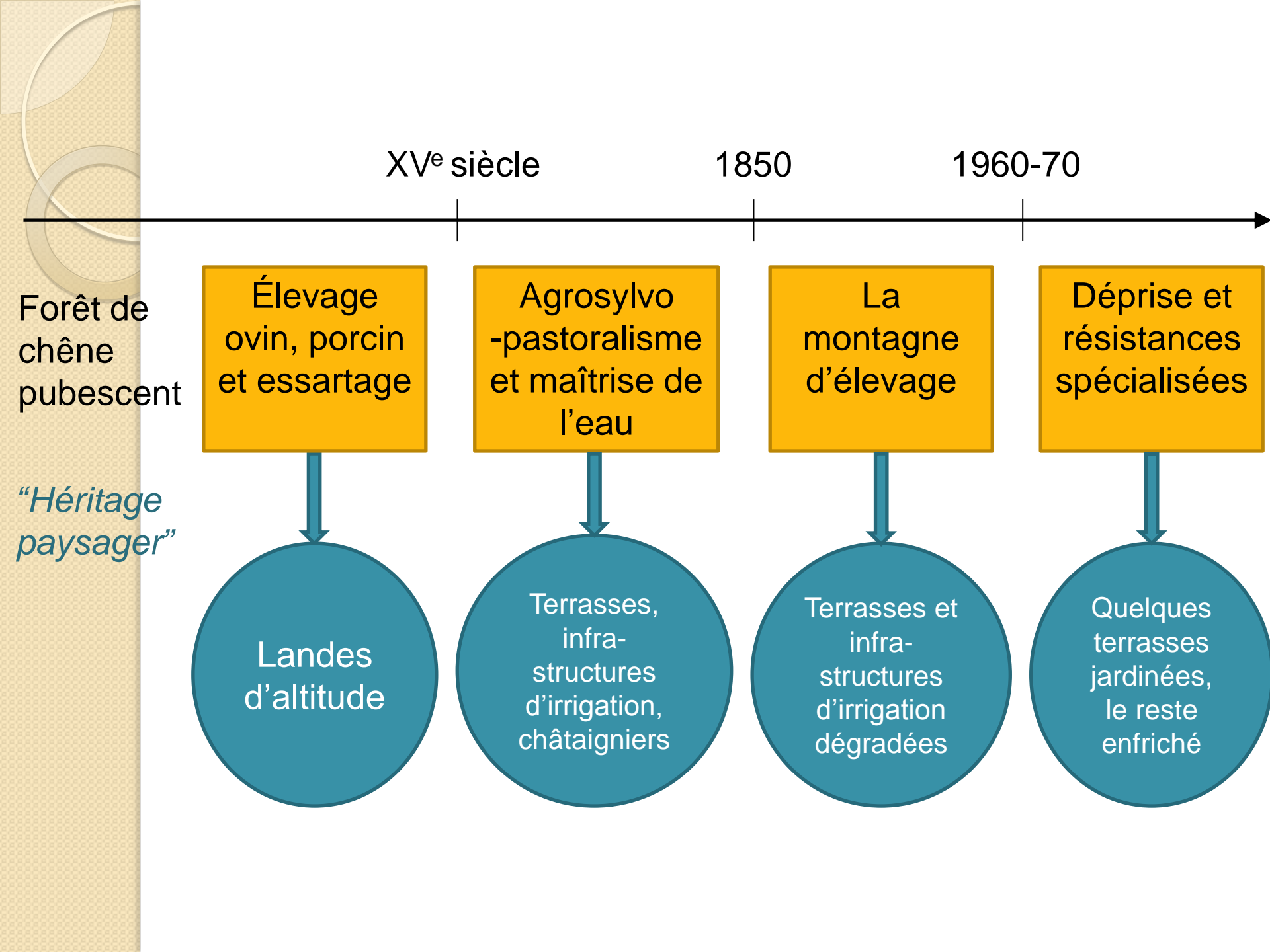
# Transformations agraires et paysagères contemporaines

- Les cultures irriguées : l'ère des fruits puis l'âge d'or de l'oignon doux
- Des élevages pastoraux plus grands qui utilisent moins les ressources locales
- Sylviculture et tourisme : des activités qui restent marginales

# Bilan : quelques terrasses jardinées soustraites à un paysage qui se ferme







XV<sup>e</sup> siècle

1850

1960-70

Forêt de  
chêne  
pubescent

“Héritage  
paysager”

Élevage  
ovin, porcin  
et essartage

Landes  
d'altitude

Agrosylvo  
-pastoralisme  
et maîtrise de  
l'eau

Terrasses,  
infra-  
structures  
d'irrigation,  
châtaigniers

La  
montagne  
d'élevage

Terrasses et  
infra-  
structures  
d'irrigation  
dégradées

Déprise et  
résistances  
spécialisées

Quelques  
terrasses  
jardinées,  
le reste  
enfriché

# Le système agraire : un outil pour penser le paysage

- Le paysage, partie intégrante du système agraire
  - Le paysage n'est pas seulement perçu comme un produit du système agraire, il **fait partie** du système agraire et est entièrement intégré à l'analyse
  - « **Systeme** » ⇒ attention particulière portée aux interactions entre les éléments
  - **Combinaison des échelles** d'analyse et **pluridisciplinarité** de l'approche système agraire  
⇒ comprendre comment le paysage se construit via des mécanismes biophysiques, techniques, socio-économiques opérant à différentes échelles

- Le système agricole pour saisir le paysage dans le temps
  - Le paysage, comme le système agricole dans lequel il s'insère,  
**se transforme en permanence** ; il est nécessaire pour le comprendre d'appréhender ce mouvement
  - « Définir un état du système, à un moment donné de son histoire, en l'imaginant stable, le temps d'entrevoir les interactions et mécanismes fondamentaux qui le caractérisent pour percevoir et interpréter le mouvement » (Cochet, 2011)  
⇒ **Archétypes** de systèmes agricoles et de paysages associés
  - Attention particulière portée aux **tensions internes** qui donnent sa forme au mouvement
  - En s'appuyant sur une compréhension fine des transformations de l'agriculture et du paysage, définir un **découpage temporel** qui permet au mieux de restituer le mouvement



- La production d'un paysage au prisme du système agraire
  - Connaître et reconnaître le rôle de l'**histoire** dans la construction du paysage
  - Identifier dans quelles **conditions** ont été générés les caractères paysagers que l'on recherche et à quels « mécanismes fondamentaux » du système agraire ils sont liés
  - Replacer les enjeux paysagers en balance avec les **autres enjeux** : le paysage a sa place dans la réflexion sur l'intérêt général, mais ce dernier ne s'y résume pas.

Séminaire « Jonction méditerranéenne agropastorale du Pinde : Histoires, patrimoine et projets », 29 sept - 2 oct 2014, Kalambaka, Grèce

# Histoire paysagère des vallées cévenoles

## Une lecture en termes de systèmes agraires



Claire Aubron

Enseignant-chercheur, Montpellier SupAgro, UMR SELMET, [aubron@supagro.inra.fr](mailto:aubron@supagro.inra.fr)