



**HAL**  
open science

# Atelier participatif avec les acteurs de la Communauté de communes de Labastide-Murat pour leur plan de paysage

Sylvie Lardon

► **To cite this version:**

Sylvie Lardon. Atelier participatif avec les acteurs de la Communauté de communes de Labastide-Murat pour leur plan de paysage. UMR Territoires. 2015, Plaquette AgroParisTech et IADT, 25 p. hal-04916229

**HAL Id: hal-04916229**

**<https://hal.inrae.fr/hal-04916229v1>**

Submitted on 28 Jan 2025

**HAL** is a multi-disciplinary open access archive for the deposit and dissemination of scientific research documents, whether they are published or not. The documents may come from teaching and research institutions in France or abroad, or from public or private research centers.

L'archive ouverte pluridisciplinaire **HAL**, est destinée au dépôt et à la diffusion de documents scientifiques de niveau recherche, publiés ou non, émanant des établissements d'enseignement et de recherche français ou étrangers, des laboratoires publics ou privés.

# Atelier participatif avec les acteurs de la Communauté de communes de Labastide-Murat pour leur plan de paysage



*Mastère spécialisé ACTERRA – AgroParisTech, Clermont-Ferrand*  
*Master TAM et DYNTAR – Université Blaise Pascal, Clermont-Ferrand*

19-23 janvier:

- Préparation (organisation de l'atelier, contact pour entretiens, création fiches de jeu et questionnaires...)
- Analyse de documents (charte paysagère 2012; travail du bureau d'études : diagnostic et orientations; synthèse des précédents ateliers: expositions, balades paysagères, photo-questionnaires et tréteaux du paysage)


26-30 janvier :

- Entretiens : 6 agriculteurs, 1 association de spéléologie
- Ecole de Labastide-Murat : 11 élèves de CM2
- Jeu de territoire : 22 acteurs participants
- Synthèse des entretiens et des ateliers participatifs

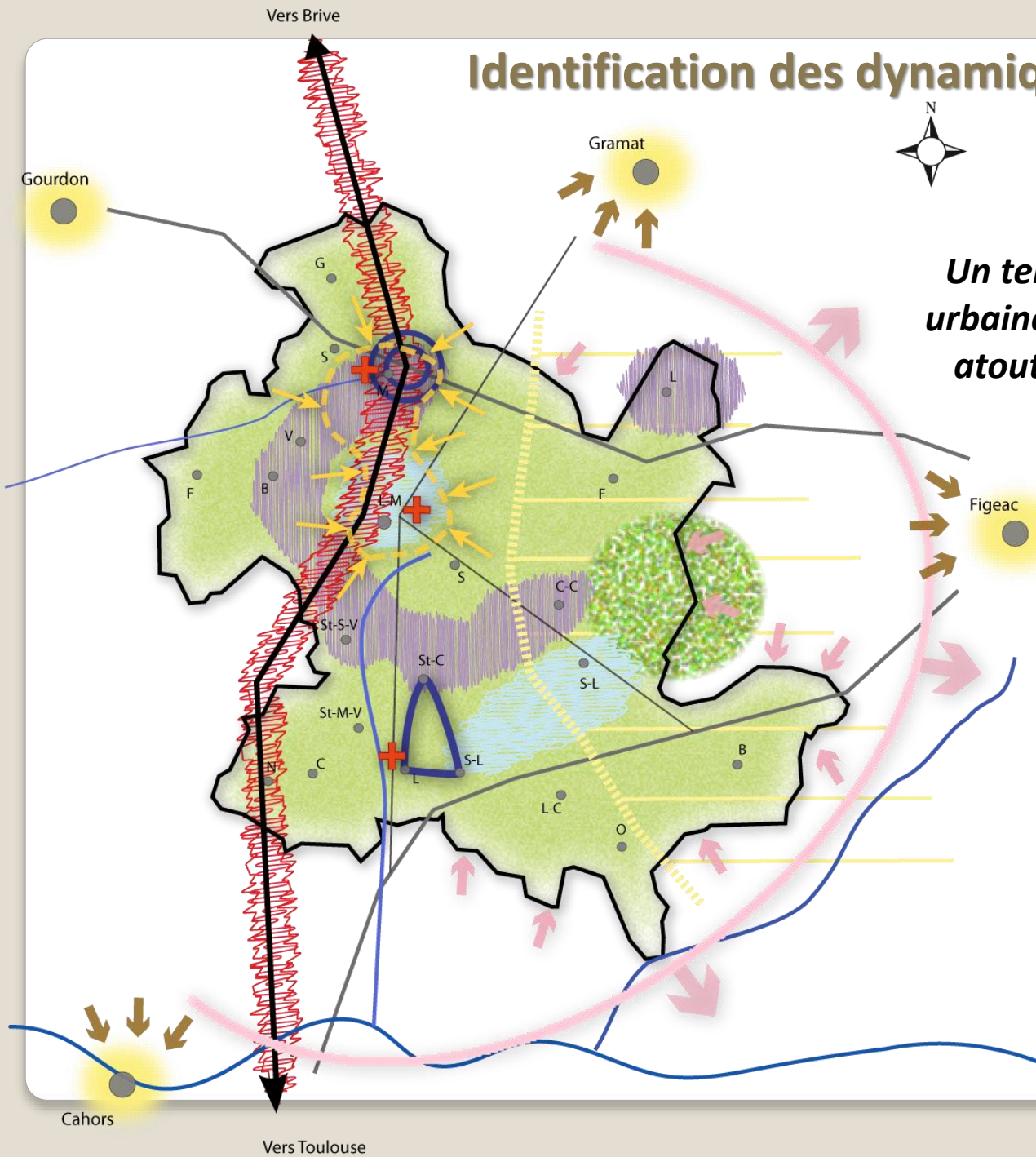
# Plan de la présentation

- Carte des dynamiques territoriales
- Enjeux paysagers (agriculture ; services ; patrimoine)
- Synthèses des scénarios
- Orientations stratégiques

# Dynamiques territoriales



# Identification des dynamiques territoriales



*Un territoire entre dynamiques urbaines éloignées et ruralité aux atouts paysagers caussenards*

*Espace agricole*

*2 entités paysagères*

*Augmentation de la population*

*1 bassin de vie*

*Carrefour autoroutier*

*Principaux pôles à l'extérieur*

# Enjeux paysagers



# Une agriculture dynamique, en recherche de protection

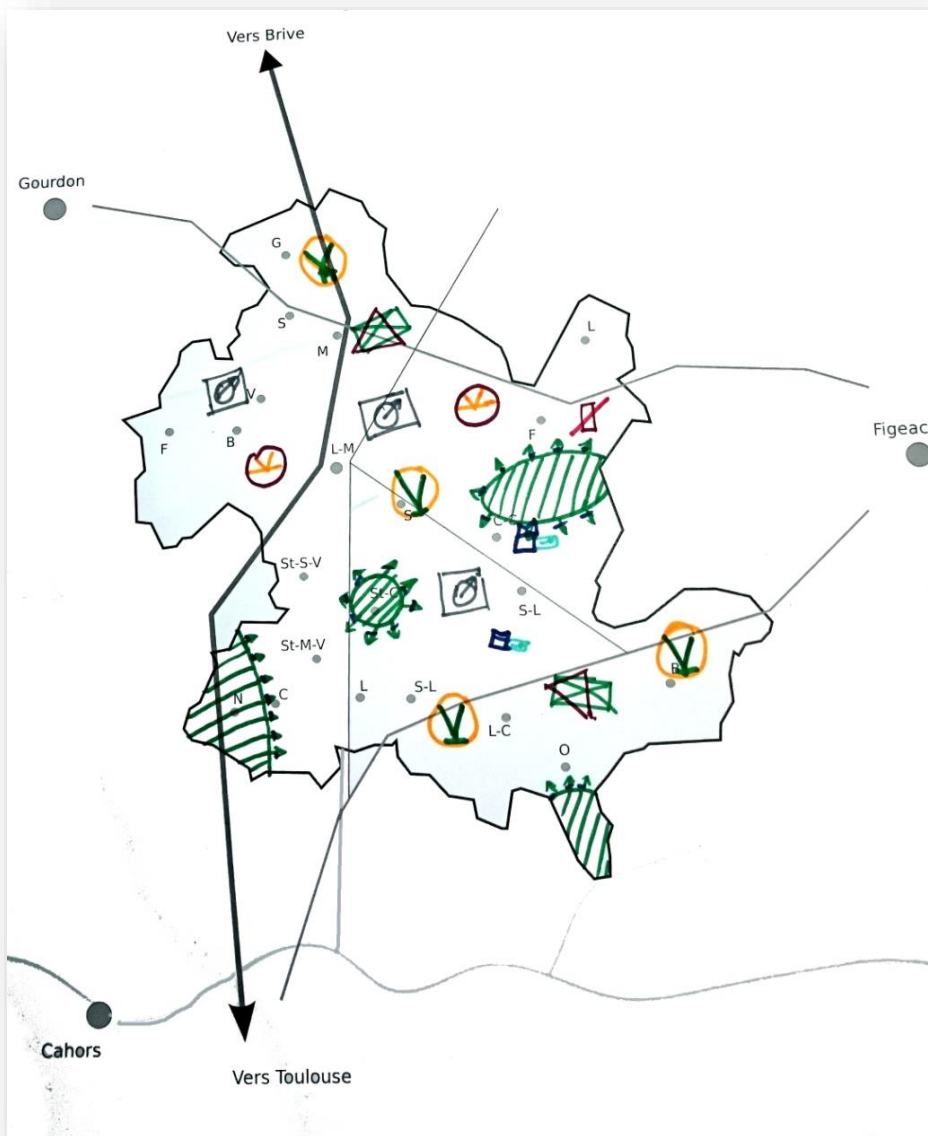


Figure	Agenda
	Limiter l'embranchement et l'emboisement
	Agrandissement des exploitations agricoles, diminution du nombre d'exploitation Intensification agricole, extension des parcelles
	Coupe raisonnée de bois pour l'énergie et l'agriculture
	Protection de la flore et de la faune des zones naturelles
	Eviter le morcellement forestier
	Favoriser une meilleure gestion synérgique
	Conservier les pelouses sèches par l'activité pastorale



# Sauvegarde et valorisation des services et ressources locales

Figure

légende



Maintenir les services dont les structures administratives



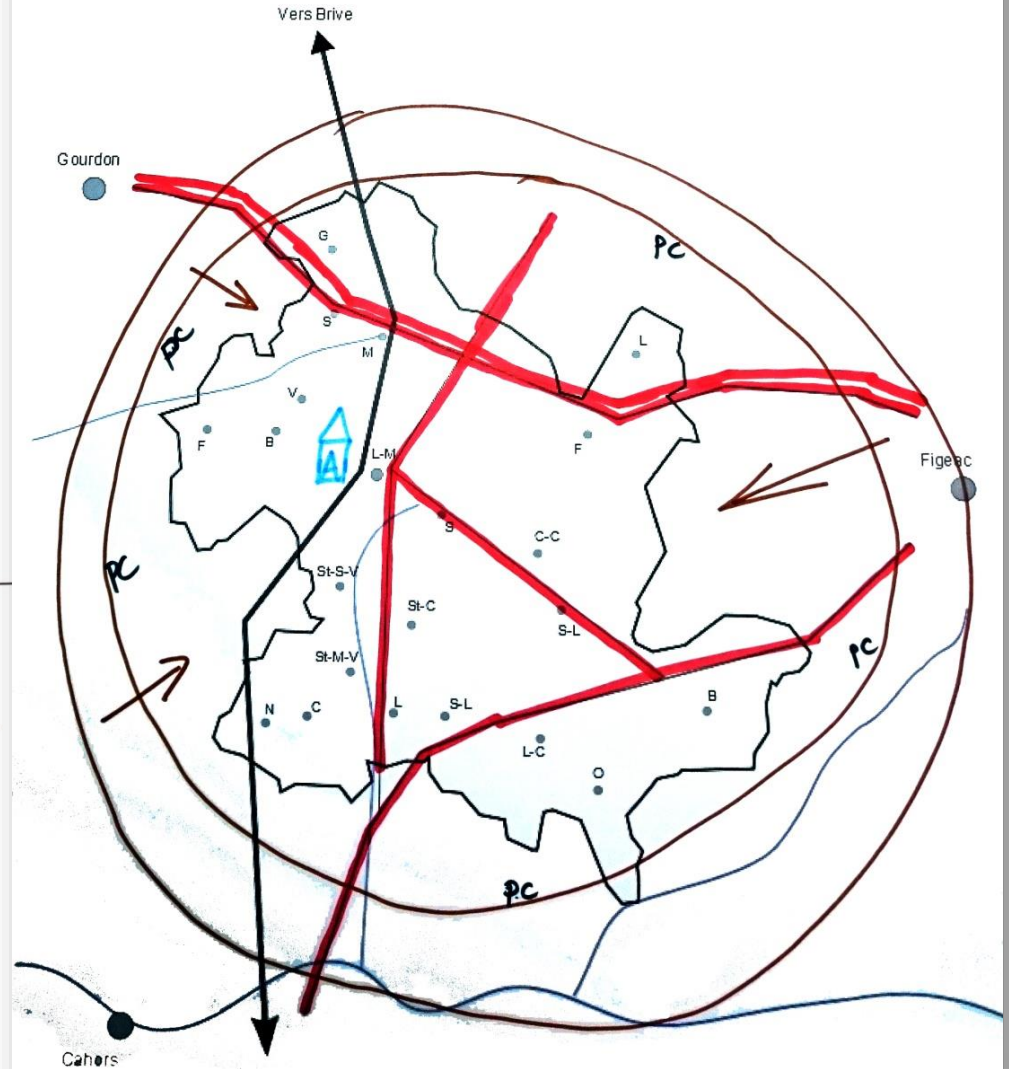
Entretien de la route départementale pour la sécurité des utilisateurs (axe structurant pour la mobilité)



Valorisation des ressources locales



Bonne utilisation des jobs et citoyens



# Préservation du patrimoine caussenard

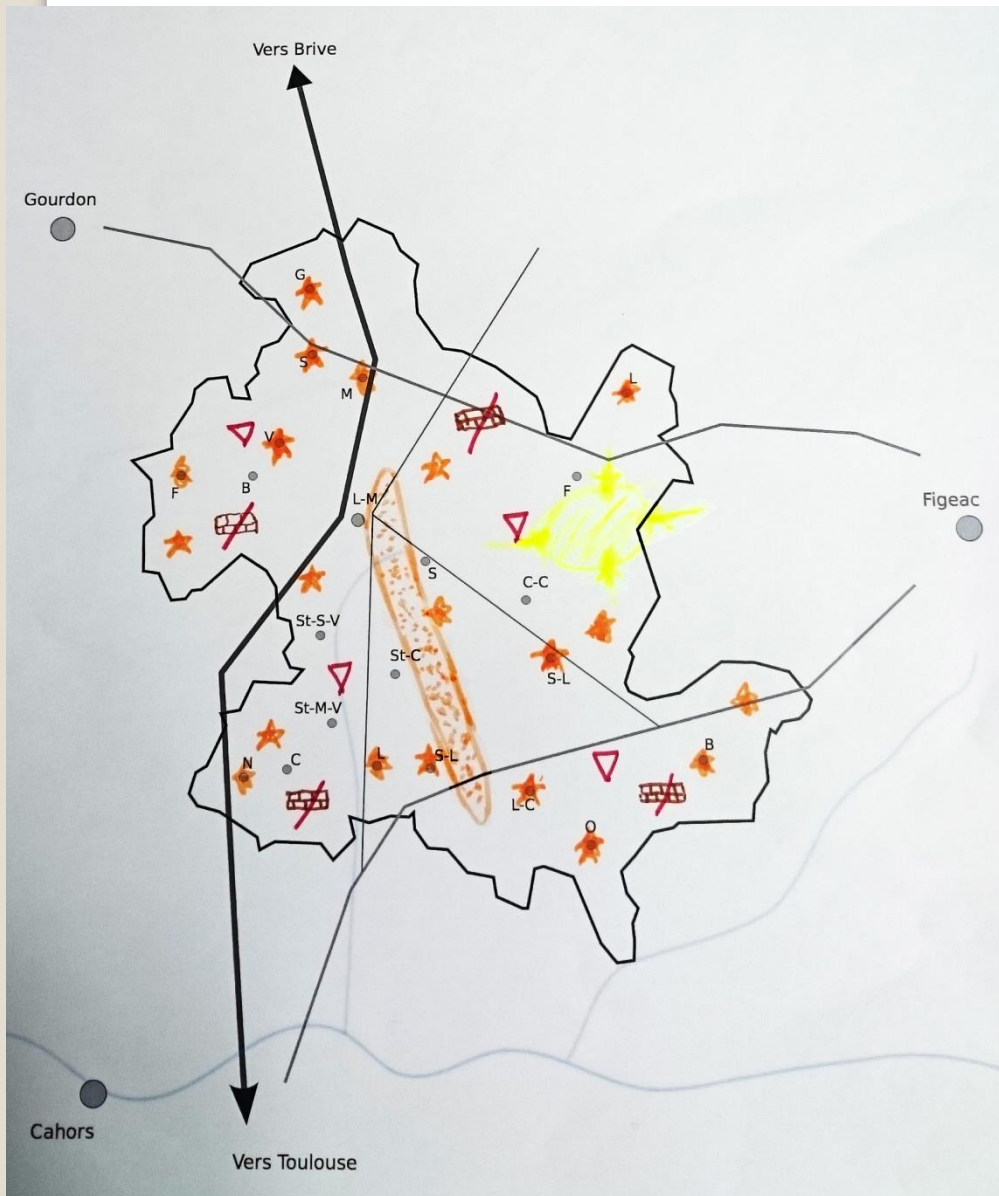





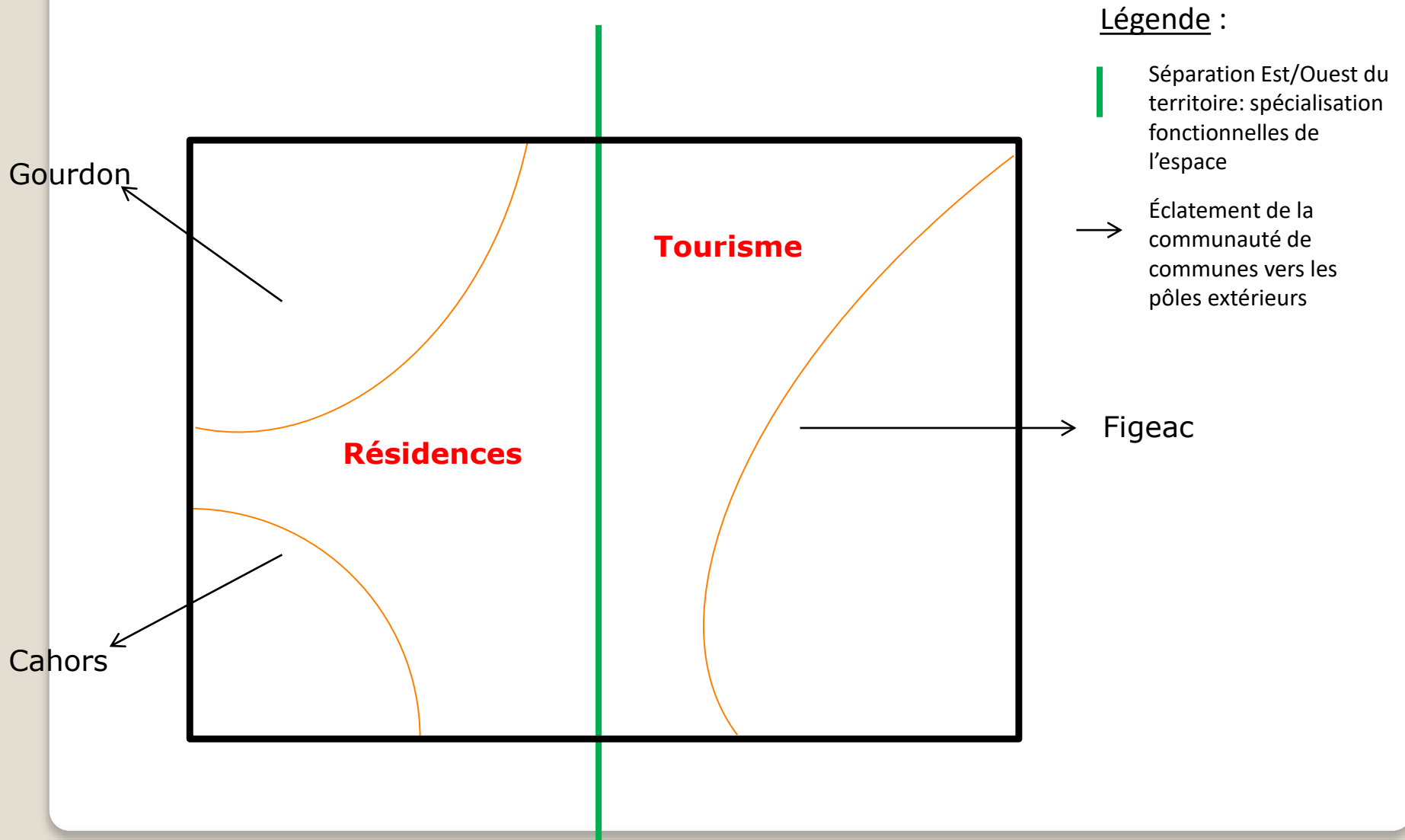


Figure	Légende
	Maintenir les points de vue paysages
	Entretien et préservation des murets
	Eviter le bâti standardisé, et le bâti agricole non intégré
	Développer le tourisme de qualité
	Préservation des centres-bourg, et le patrimoine bâti emblématique

# Scénarios prospectifs



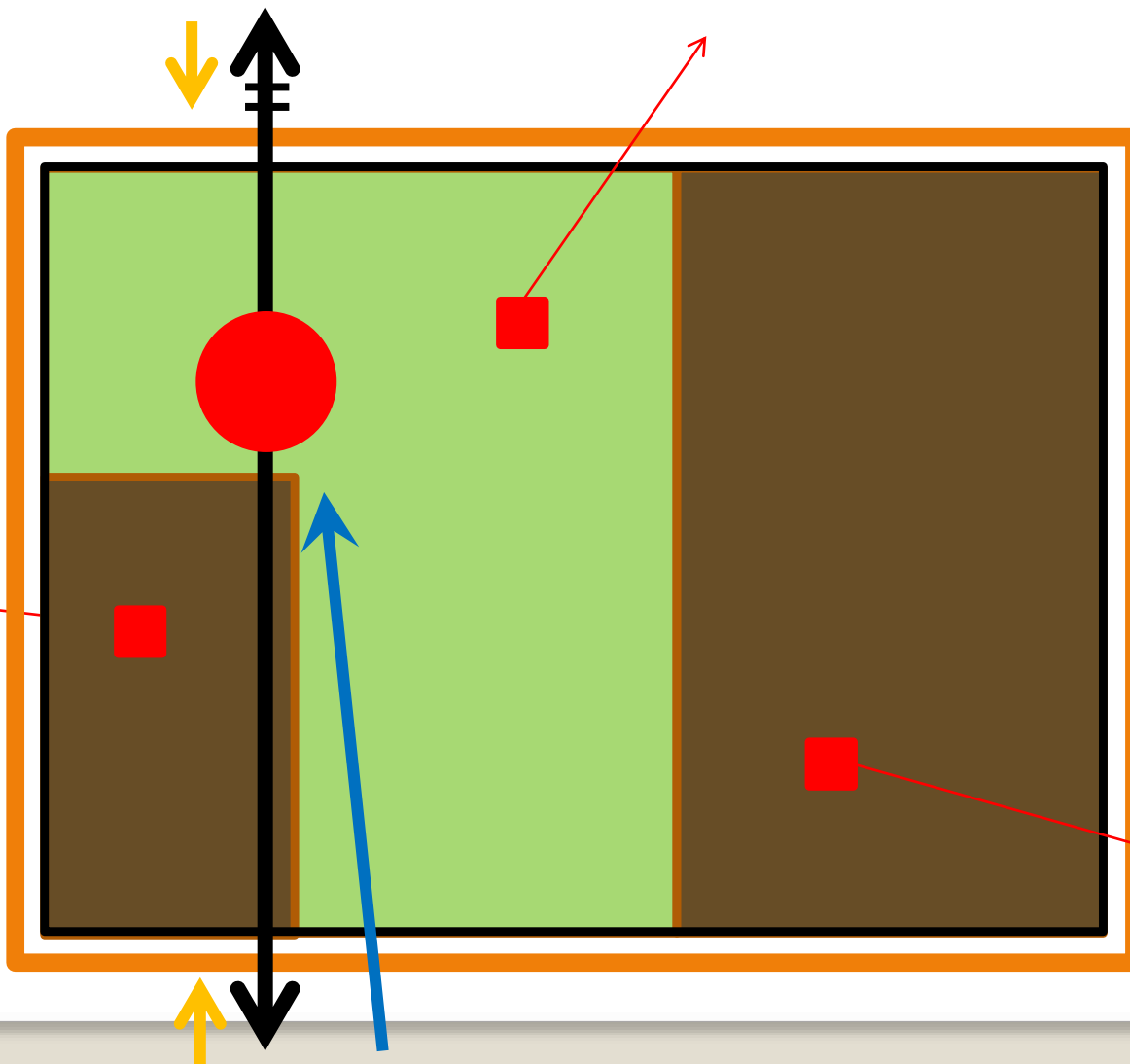
# Scénario 1 : Désolidarisation des entités et des populations



## Scénario 2 : Un désert pour des touristes

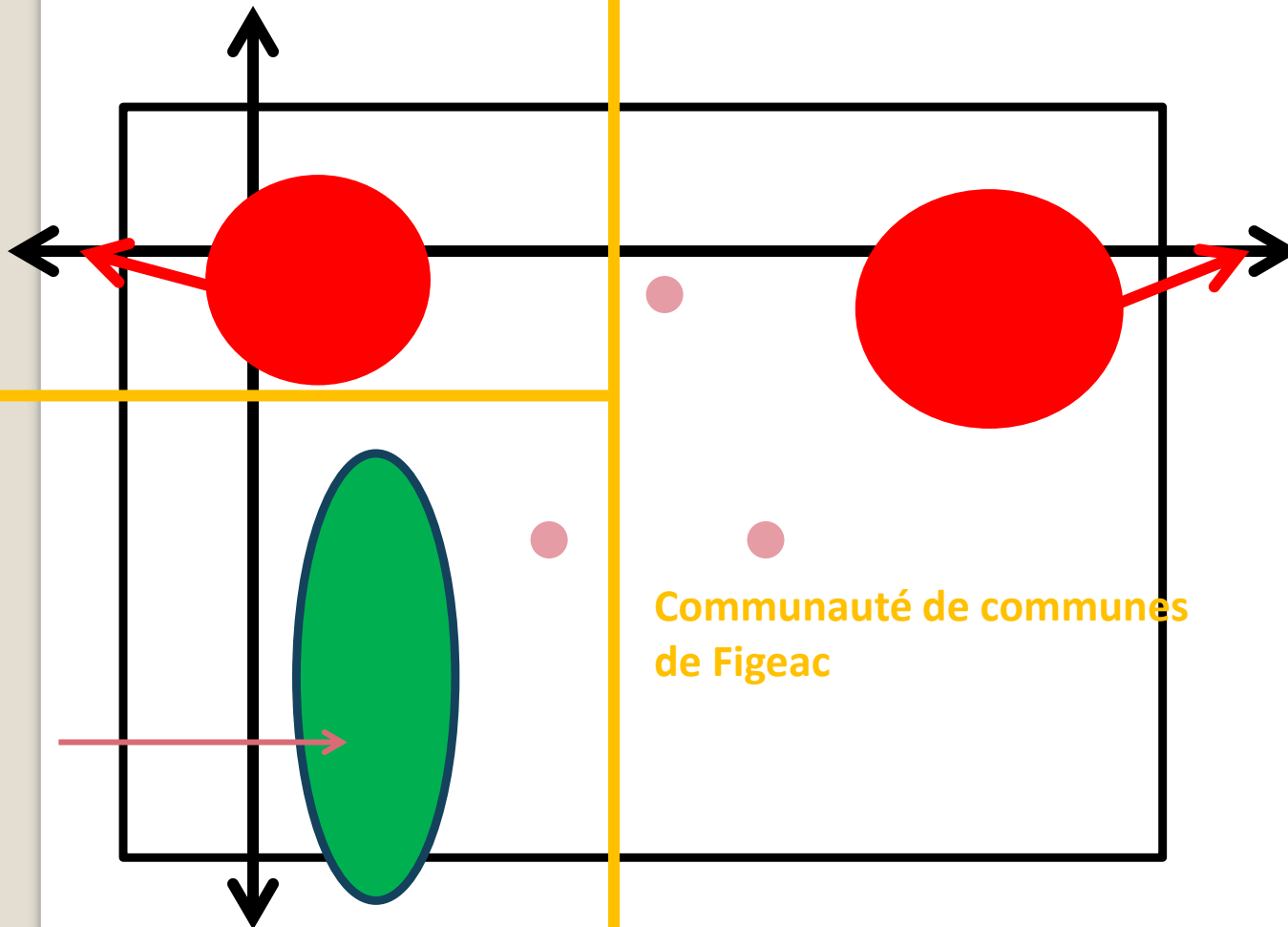
### Légende :

- Hyper concentration des services et des habitants
- Abandon des bourgs et des hameaux
- Espace clôturé : repli sur soi
- ↗ Aqueduc : peur du manque d'eau
- == Péage
- ↑ Venue des touristes
- ↕ Autoroute A 20
- Désert de cailloux
- Intensification agricole : Millet transgénique



# Scénario 3 : Territoire Danone/Monsanto/Natixis








Communauté de communes  
de Gourdon



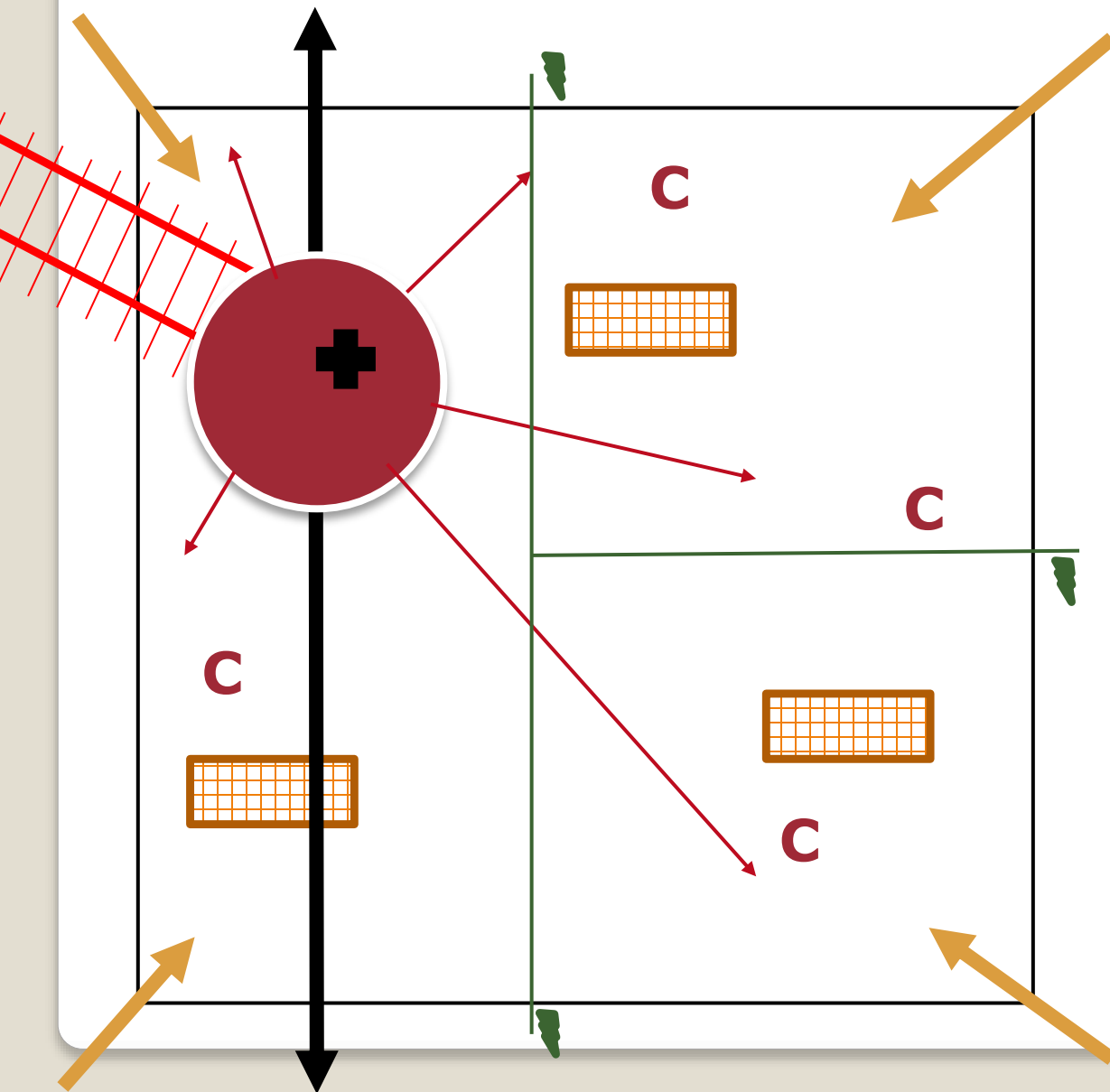
Communauté de communes  
de Figeac

Communauté de communes  
de Cahors

## Légende :

-  Villages d'irréductibles
-  Terre surexploitée, par des organismes privés, pour les ressources énergétiques : Forage gaz de Schiste, photovoltaïque
-  Complexes agricoles : exportation des produits (Ovins et canards)
-  Axes autoroutiers permet l'exportation
-  Découpage administratif
-  Sanctuarisation : Chasse de grands gibiers, tourisme cynégétique
-  Arrivée de touristes

# Scénario 4 : « La Causse narde Valley »



## Légende :



Polarisation des services et rayonnement sur tout le territoire



Valorisation du patrimoine naturel et bâti par des centres culturels et offices de tourisme



Hyper-concentration des pôles de santé : héliport



Potentiel énergétique et accès à Internet :

- Fibre optique
- Photovoltaïque partout



Territoire attractif : installation de nouvelles populations



Axes structurants :



- Autoroute
- Voie ferrée vers Gourdon

# Orientations stratégiques





# Construire une gouvernance et une mobilisation citoyenne



## Légende:



Mutualisation des savoir-faire



Sensibilisation

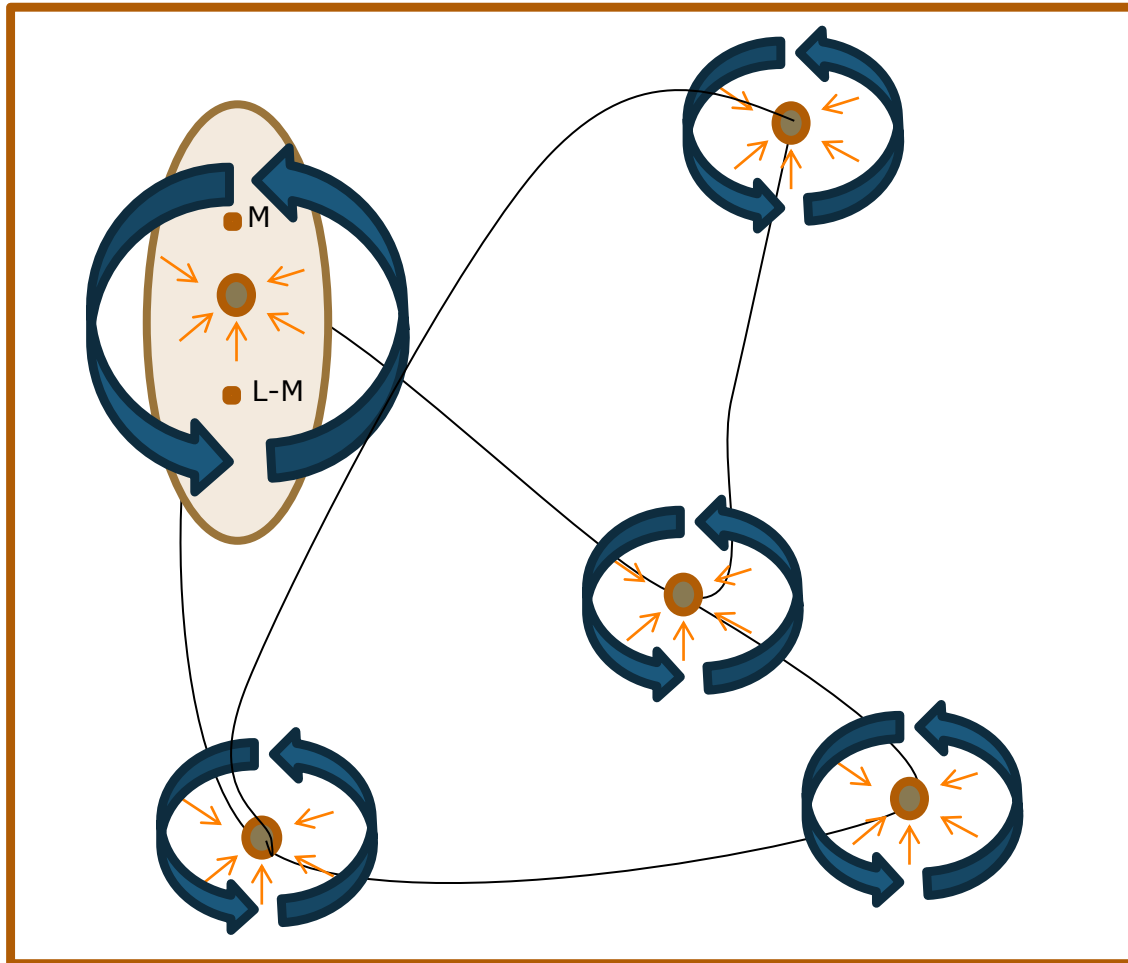


Réseau de lieux ressources






Processus de décision  
citoyenne

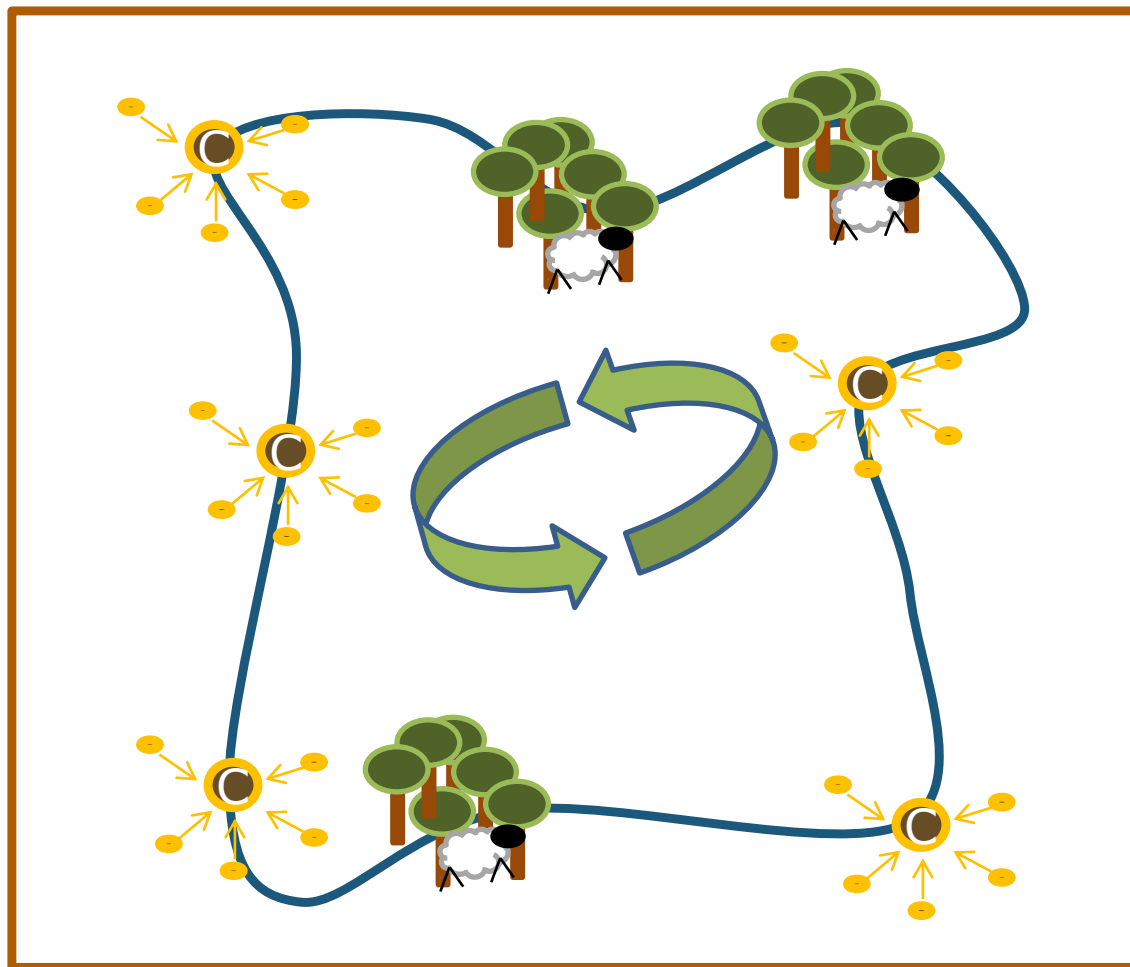
# Baser le développement socioéconomique sur un réseau multifonctionnel de proximité



## Légende:

-  Complexe de services d'aide à la personne
-  Réseau de pôles multiservices
-  Promotion de la multi-activité

# Favoriser une agriculture de proximité en s'appuyant sur les savoirs hérités



## Légende:



Pratiques  
agropastorales

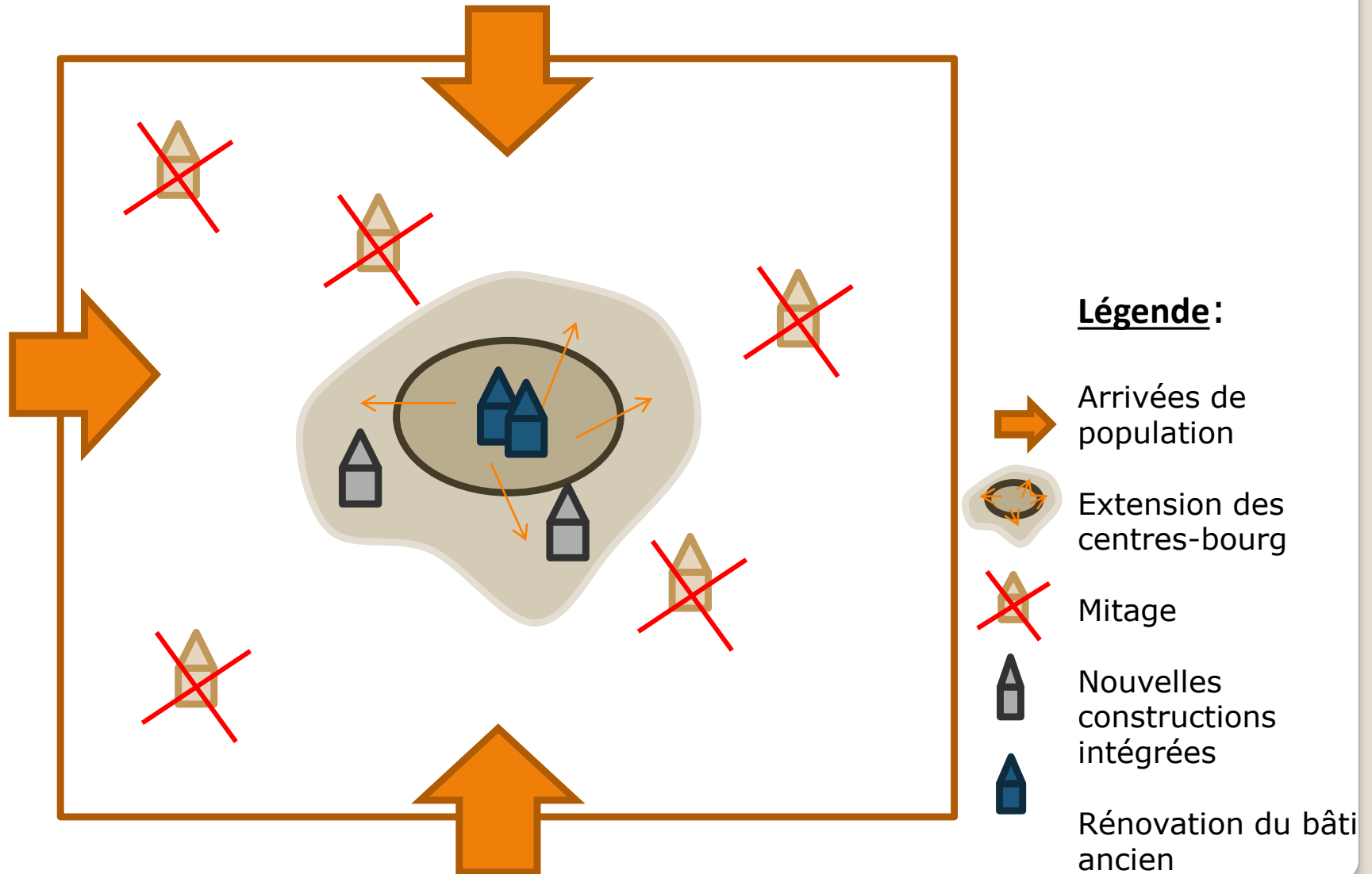


Réseau  
intercommunal de  
coopératives  
agricoles

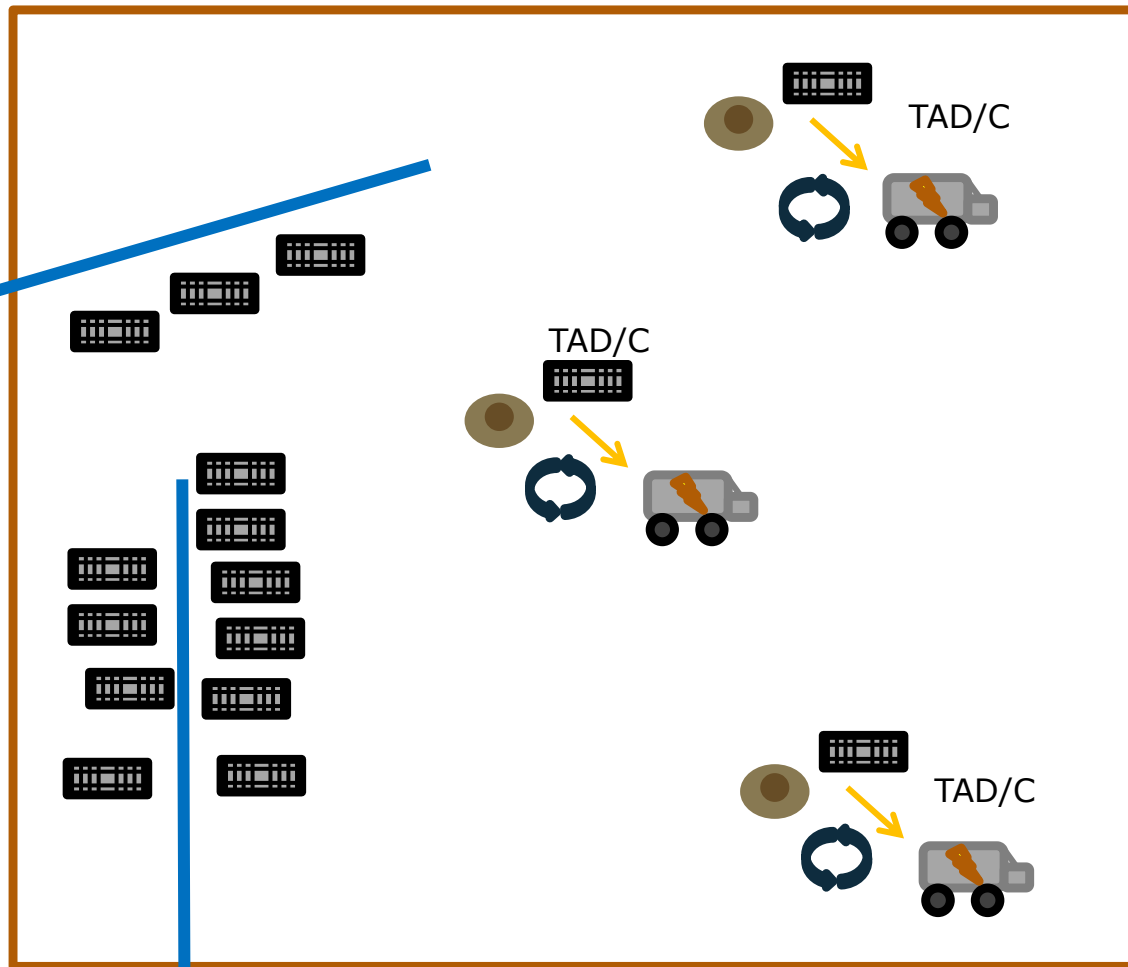


Sensibilisation aux  
pratiques héritées et  
respectueuses

# Développer l'habitat en préservant la qualité architecturale des bourgs et hameaux



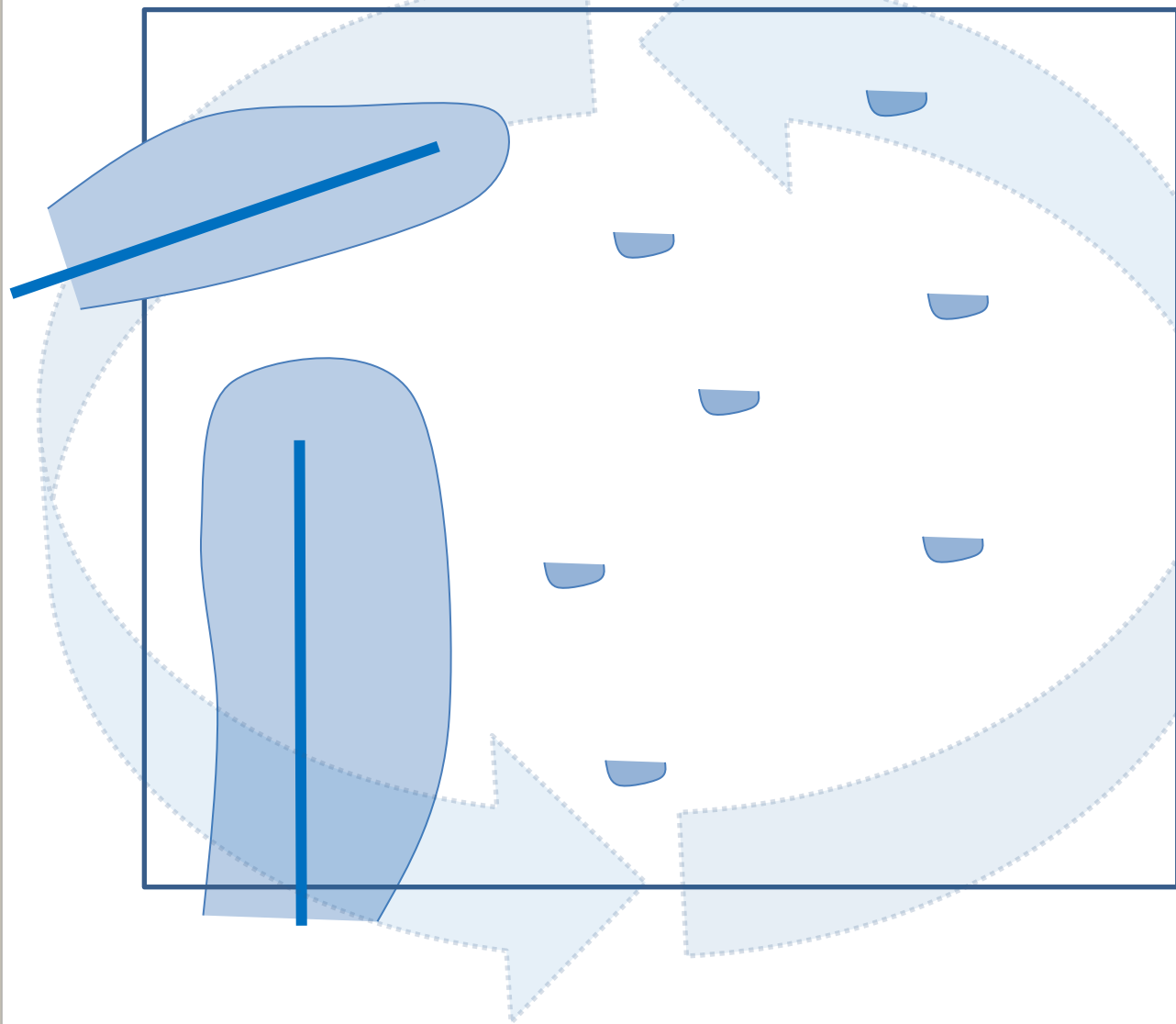
# Œuvrer pour une autonomie énergétique locale




## Légende:

-  Panneaux photovoltaïques
-  Réseau de chaleur bois
-  TAD/C Transport à la demande et covoiturage
-  Véhicule électrique en accès libre
-  Vallée du Vers
-  Diversification des sources d'énergie


# Préserver et économiser l'eau



## Légende:

 Récupération eaux de pluie

 Bassin versant protégé

 Sensibilisation à l'économie d'eau

# Ateliers des enfants



**Intervention auprès de la  
classe des CM2 de l'école de  
Labastide-Murat**

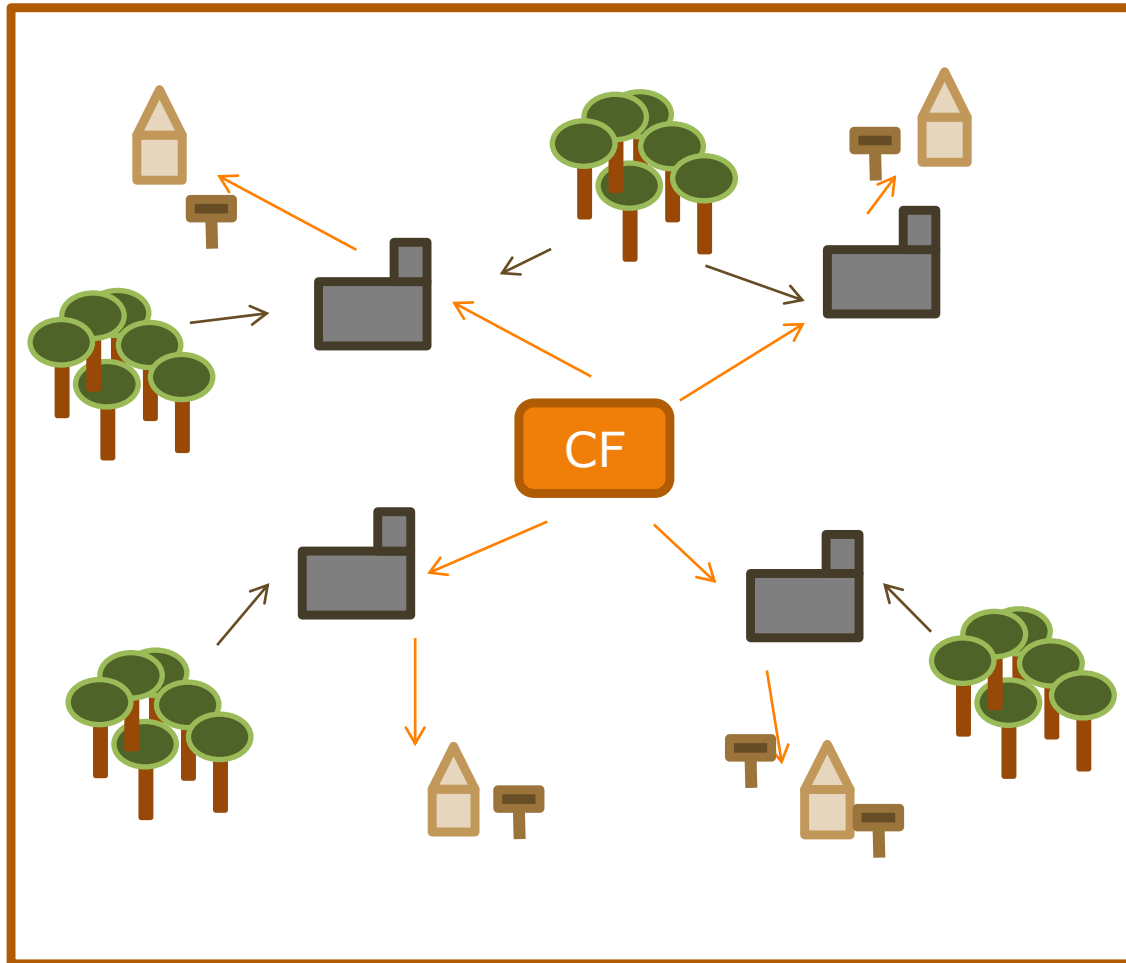


Ce que l'on veut garder	Actions envisagées
<ul style="list-style-type: none"> <li>- Arbres</li> <li>- Animaux</li> <li>- Les points d'eau</li> <li>- Préserver les anciennes maisons</li> <li>- Air pur</li> <li>- Les champs</li> <li>- Les cultures</li> <li>- Les clôtures en bois</li> <li>- Les grottes</li> <li>- Toilettes sèches</li> <li>- Piscines bien faites</li> </ul>	<ul style="list-style-type: none"> <li>- Planter les arbres</li> <li>- Préserver la nature</li> <li>- Ne pas couper les arbres</li> <li>- Construire habitations et éviter le gaspillage</li> <li>- Créer un zoo</li> <li>- Réservoirs d'eau de pluie</li> <li>- Ne pas jeter les déchets dans les lacs</li> <li>- Empêcher nouvelles construction</li> <li>- Restaurer maisons</li> <li>- Construire maisons dans es arbres</li> <li>- Ne pas construire dans les champs</li> <li>- Ne pas couper l'herbe</li> <li>- Créer de grandes prairies en coupant des arbres</li> <li>- Avoir de bons ouvriers</li> <li>- Construire en bois</li> <li>- Economiser l'eau</li> </ul>

Ce que l'on ne veut pas garder	Actions envisagées
<ul style="list-style-type: none"> <li>- Fils électriques</li> <li>- Panneaux de publicités</li> <li>- Voitures polluantes</li> <li>- Voir moins d'avions</li> <li>- Eviter trop de parkings</li> <li>- Moins de routes</li> <li>- Autoroutes</li> <li>- Déchets</li> <li>- Pollution</li> <li>- Piscines</li> <li>- Crottes de chien</li> <li>- Feu</li> <li>- Nouveaux magasins</li> </ul>	<ul style="list-style-type: none"> <li>- Enterrer les fils électriques</li> <li>- Voitures électriques</li> <li>- Les charrettes</li> <li>- Se déplacer en vélo, à pieds</li> <li>- Que les terrains appartiennent aux communes</li> <li>- Interdire bords des lacs aux chiens</li> <li>- Enlever les herbes sèches</li> <li>- Eviter de jeter cigarettes</li> <li>- Cacher les routes avec les arbres</li> <li>- Murs anti-son</li> <li>- Mettre caméras</li> <li>- Robots nettoyeurs</li> </ul>



# Valoriser et exploiter raisonnablement la ressource sylvicole



## Légende:

- CF Centre de formation
- Entreprise de la filière bois
- Zone forestière
- Exploitation de la ressource
- Valorisation de la ressource et des savoir-faire locaux
- Chantier de construction et/ou de rénovation
- Mobilier urbain en bois

